

**ПРОЕКТ ВНЕСЕНИЯ ИЗМЕНЕНИЙ В ГЕНЕРАЛЬНЫЙ ПЛАН ГОРОДСКОГО  
ОКРУГА ДОМОДЕДОВО МОСКОВСКОЙ ОБЛАСТИ**

**1 этап**

**Материалы по обоснованию проекта внесения изменений в генеральный план.  
Положение о территориальном планировании**

**МАТЕРИАЛЫ ПО ОБОСНОВАНИЮ ПРОЕКТА  
ВНЕСЕНИЯ ИЗМЕНЕНИЙ В ГЕНЕРАЛЬНЫЙ ПЛАН**

**ТОМ I**

**«Планировочная и инженерно-транспортная организация территории.  
Социально-экономическое обоснование»**

**Книга 1.**

**Часть 1. Текстовая часть**

**2022**



КОМИТЕТ ПО АРХИТЕКТУРЕ И ГРАДОСТРОИТЕЛЬСТВУ  
МОСКОВСКОЙ ОБЛАСТИ

Государственное автономное учреждение Московской области  
«Научно-исследовательский и проектный институт градостроительства»  
(ГАУ МО «НИиПИ градостроительства»)

143960, Московская область, г. Реутов, проспект Мира, д. 57, помещение III, тел: +7 (495) 242 77 07, [iniipi@mosreg.ru](mailto:iniipi@mosreg.ru)

Государственное задание  
на 2020 год № 8340003

Разработка и внесение изменений в документы территориального планирования  
муниципальных образований Московской области

**ПРОЕКТ ВНЕСЕНИЯ ИЗМЕНЕНИЙ В ГЕНЕРАЛЬНЫЙ ПЛАН  
ГОРОДСКОГО ОКРУГА ДОМОДЕДОВО МОСКОВСКОЙ ОБЛАСТИ**

**Этап I**

**Материалы по обоснованию проекта внесения изменений в генеральный план.  
Положение о территориальном планировании**

**МАТЕРИАЛЫ ПО ОБОСНОВАНИЮ ПРОЕКТА  
ВНЕСЕНИЯ ИЗМЕНЕНИЙ В ГЕНЕРАЛЬНЫЙ ПЛАН**

**ТОМ I**

**«Планировочная и инженерно-транспортная организация территории.  
Социально-экономическое обоснование»**

**Книга 1.**

**Часть 1. Текстовая часть**

Главный инженер  
Главный градостроитель  
Руководитель МПГП  
Нач. отдела № 1

А.Н. Чуньков  
П.С. Богачёв  
Н.В. Макаров  
И.В. Гордюхина

2022

Архив. № подл. ФИО, подпись и дата. Взамен Арх. № ФИО, подпись и дата визирующего. Техотделом

## СОСТАВ

специалистов ГУП МО «НИиПИ градостроительства» – исполнителей документа  
территориального планирования

№ п/п	Состав работ	Исполнитель (Ф.И.О.)
1	Руководство и организация проекта	<p style="text-align: center;"><b>Макаров Н.В.</b> <i>Руководитель Мастерской проектов генеральных планов</i></p> <p style="text-align: center;"><b>Гордюхина И.В.</b> <i>Начальник отдела № 1 Мастерской проектов генеральных планов</i></p>
2	Архитектурно - планировочное решение, в том числе компьютерная графика и границы населенных пунктов	<p style="text-align: center;"><b>Гордюхина И.В.</b> <i>Начальник отдела № 1 Мастерской проектов генеральных планов</i></p> <p style="text-align: center;"><b>Шмакова Е.В.</b> <i>ведущий архитектор отдела № 1 Мастерской проектов генеральных планов</i></p> <p style="text-align: center;"><b>Крайникова Н.С.</b> <i>ведущий архитектор отдела № 2 Мастерской проектов генеральных планов</i></p> <p style="text-align: center;"><b>Алибекова Б.З.</b> <i>Инженер отдела № 2 Мастерской проектов генеральных планов</i></p>
3	Раздел «Объекты культурного наследия»	<p style="text-align: center;"><b>Гордюхина И.В.</b> <i>Начальник отдела № 1 Мастерской проектов генеральных планов</i></p> <p style="text-align: center;"><b>Крайникова Н.С.</b> <i>ведущий архитектор отдела № 2 Мастерской проектов генеральных планов</i></p>
4	Границы населённых пунктов	<p style="text-align: center;"><b>Колосова Н.В.</b> <i>Начальник отдела ПМТ и КЛ Мастерской проектов межевания территории, ПЗЗ и красных линий</i></p> <p style="text-align: center;"><b>Воробьева К.С.</b> <i>Главный инженер проекта отдела №1 Мастерской проектов генеральных планов</i></p> <p style="text-align: center;"><b>Яковлев Н.Н.</b> <i>Ведущий инженер отдела обработки и хранения пространственных данных Мастерской проектов межевания территории, ПЗЗ и красных линий</i></p>
5	Раздел «Социально-экономическое развитие»	<p style="text-align: center;"><b>Нагирная К.В.</b> <i>Ведущий инженер отдела №3 Мастерской проектов генеральных планов</i></p>
6	Раздел «Транспортное обслуживание», в том числе компьютерная графика	<p style="text-align: center;"><b>Казакова Р.В.</b> <i>Начальник отдела № 5 Мастерской проектов планировки территорий линейных объектов № 2</i></p> <p style="text-align: center;"><b>Игуменцева Е.Н.</b> <i>Ведущий инженер проекта отдела № 5 Мастерской проектов планировки территорий линейных объектов № 2</i></p>
7	Природные условия и экология, в том числе компьютерная графика	<p style="text-align: center;"><b>Смирнова С.Ю.</b> <i>Начальник отдела охраны окружающей среды Мастерской проектов планировки территорий линейных объектов № 3</i></p>

№ п/п	Состав работ	Исполнитель (Ф.И.О.)
8	Раздел «Инженерное обеспечение», в том числе компьютерная графика	<p style="text-align: center;"><b>Дмитриева Г.Б.</b> <i>Главный инженер проекта отдела № 1 Мастерской проектов планировки территорий линейных объектов № 1</i></p> <p style="text-align: center;"><b>Цомаева Л.Т.</b> <i>Ведущий инженер отдела № 1 Мастерской проектов планировки территорий линейных объектов № 1</i></p> <p style="text-align: center;"><b>Зилов С.А.</b> <i>Ведущий инженер отдела № 1 Мастерской проектов планировки территорий линейных объектов № 1</i></p> <p style="text-align: center;"><b>Чурилин Т.Б.</b> <i>Главный инженер проекта отдела № 1 Мастерской проектов планировки территорий линейных объектов № 1</i></p>
9	Факторы риска возникновения чрезвычайных ситуаций природного и техногенного характера, в том числе компьютерная графика	<p style="text-align: center;"><b>Елизарова Н.С.</b> <i>Начальник отдела ГО и ЧС Мастерской проектов планировки территорий линейных объектов № 3</i></p> <p style="text-align: center;"><b>Некрашевич А.М.</b> <i>Ведущий инженер отдела ГО и ЧС Мастерской проектов планировки территорий линейных объектов № 3</i></p> <p style="text-align: center;"><b>Ширшова О.А.</b> <i>Ведущий инженер отдела ГО и ЧС Мастерской проектов планировки территорий линейных объектов № 3</i></p>

**Состав материалов по обоснованию проекта внесения изменений в Генеральный план городского округа Домодедово Московской области**

	Наименование документа
	Утверждаемая часть
<b>Положение о территориальном планировании</b>	
	Текстовая часть
	Графические материалы:
	Карта границ населённых пунктов, входящих в состав муниципального образования
	Карта функциональных зон муниципального образования
	Приложение 1. Сведения о границах населенных пунктов, входящих в состав городского округа Домодедово (в электронном виде).
	Часть 1
	Часть 2
	Часть 3
<b>Материалы по обоснованию проекта внесения изменений в генеральный план</b>	
<b>Том I. Планировочная и инженерно-транспортная организация территории. Социально-экономическое обоснование. Книга 1. Часть 1. Текстовая часть</b>	
<b>Том I. Планировочная и инженерно-транспортная организация территории. Социально-экономическое обоснование. Книга 1. Часть 2. Графические материалы</b>	
	Карта размещения муниципального образования в устойчивой системе расселения Московской области
	Карта существующего использования территории в границах муниципального образования
	Карта планируемого развития транспортной инфраструктуры в границах муниципального образования
	Карта планируемого развития транспортной инфраструктуры в границах муниципального образования – <i>сведения ограниченного доступа</i>
	Карта зон с особыми условиями использования территории в границах муниципального образования
	Карта планируемого развития инженерных коммуникаций и сооружений в границах муниципального образования – <i>сведения ограниченного доступа</i>
	Карта границ земель лесного фонда с отображением границ лесничеств и лесопарков
	Карта границ земель сельскохозяйственного назначения с отображением особо ценных сельскохозяйственных угодий и мелиорируемых земель
	Карта зон с особыми условиями использования территории в границах муниципального образования, в части приаэродромной территории
<b>Том I. Планировочная и инженерно-транспортная организация территории. Социально-экономическое обоснование. Книга 2. Часть 1. Текстовая часть</b> Разделы: «Трубопроводный транспорт и Инженерная инфраструктура» - <i>сведения ограниченного доступа</i>	

	Наименование документа
<b>Том II. Охрана окружающей среды</b>	
	Текстовая часть
	Графические материалы:
	карта границ зон негативного воздействия существующих и планируемых объектов капитального строительства
	карта существующих и планируемых особо охраняемых природных территорий, зон санитарной охраны источников питьевого водоснабжения, водоохраных зон, прибрежных защитных полос, береговых полос водных объектов, зон затопления и подтопления
<b>Том III. Объекты культурного наследия Книга 1.</b>	
	Текстовая часть
	Графические материалы:
	карта границ территорий, зон охраны и защитных зон объектов культурного наследия
<b>Том III Объекты культурного наследия. Книга 2. - сведения ограниченного доступа</b>	
	Текстовая часть
	Графические материалы:
	карта границ территорий, зон охраны и защитных зон объектов культурного наследия
<b>Электронные материалы</b>	
	Электронные материалы проекта: текстовые материалы в формате PDF
<b>Том IV. Основные факторы риска возникновения чрезвычайных ситуаций природного и техногенного характера</b>	
	Текстовая часть
	Графические материалы:
	карта границ территорий, подверженных риску возникновения чрезвычайных ситуаций природного и техногенного характера и воздействия их последствий
<b>Электронные материалы</b>	
	Электронные материалы проекта: текстовые материалы, графические материалы в формате PDF

**Том I. Планировочная и инженерно-транспортная организация территории.  
Социально-экономическое обоснование. Книга 1. Часть 1  
Оглавление**

ВВЕДЕНИЕ.....	10
1. ОБЩИЕ СВЕДЕНИЯ.....	24
2. СВЕДЕНИЯ О ПЛАНАХ И ПРОГРАММАХ КОМПЛЕКСНОГО СОЦИАЛЬНО-ЭКОНОМИЧЕСКОГО РАЗВИТИЯ МУНИЦИПАЛЬНОГО ОБРАЗОВАНИЯ.....	24
3. ОБОСНОВАНИЕ ВЫБРАННОГО ВАРИАНТА РАЗМЕЩЕНИЯ ОБЪЕКТОВ МЕСТНОГО ЗНАЧЕНИЯ, НА ОСНОВЕ АНАЛИЗА ИСПОЛЬЗОВАНИЯ ТЕРРИТОРИИ.....	29
3.1. Территория городского округа Домодедово в системе расселения Московской области.....	29
3.2. Структура землепользования.....	31
3.3. Параметры функциональных зон.....	33
3.3.1. Параметры планируемого развития зон жилого назначения.....	39
3.3.2. Параметры планируемого развития общественно-деловых зон.....	48
3.3.3. Параметры планируемого развития производственных зон, коммунально-складских зон, зон транспортной инфраструктуры.....	51
3.3.4. Параметры планируемого развития зон рекреационного назначения.....	55
3.3.5. Параметры планируемого развития зон сельскохозяйственного назначения.....	58
3.3.6. Параметры планируемого развития зон специального назначения.....	61
3.3.7. Параметры планируемого развития многофункциональных зон.....	62
3.3.8. Баланс функциональных зон.....	65
3.4. Социально-экономическое развитие округа.....	67
3.4.1. Характеристика демографической ситуации. Прогноз численности населения.....	67
3.4.2. Развитие жилых территорий.....	68
3.4.3. Сезонное население.....	71
3.4.4. Социальная инфраструктура.....	71
3.4.4.1. Планируемое размещение объектов социально-культурного и коммунально-бытового обслуживания федерального значения.....	71
3.4.4.2. Размещение объектов социально-культурного и коммунально-бытового обслуживания регионального значения.....	72
3.4.4.2.1. Учреждения здравоохранения и социального обеспечения.....	72
3.4.4.2.2. Обеспечение мер пожарной безопасности.....	75
3.4.4.2.3. Многофункциональные центры.....	76
3.4.4.2.4. Объекты образования.....	77
3.4.4.2.5. Участковые пункты полиции.....	77
3.4.4.3. Объекты социально-культурного и коммунально-бытового обслуживания местного значения.....	77
3.4.4.3.1. Учреждения образования.....	77
3.4.4.3.2. Объекты физической культуры и спорта.....	80
3.4.4.3.3. Учреждения культуры и искусства.....	80
3.4.4.3.4. Предприятия торговли, общественного питания и бытового обслуживания.....	82
3.4.4.3.5. Места захоронения.....	83
3.4.5. Основная промышленно-хозяйственная база и предложения по созданию мест приложения труда.....	88
3.4.5.1. Развитие территорий производственно-коммунального, общественно-делового и рекреационно-спортивного назначения.....	88
3.4.5.2. Трудовые ресурсы.....	88

3.4.5.3.	Сфера промышленности и транспорта .....	90
3.4.5.4.	Сфера сельскохозяйственных отраслей.....	90
3.4.5.5.	Прогноз по занятости населения и предложения по созданию рабочих мест .....	91
3.5.	ТРАНСПОРТНАЯ ИНФРАСТРУКТУРА .....	93
3.5.1.	Внешний транспорт .....	94
3.5.1.1.	Железнодорожный транспорт .....	94
3.5.1.2.	Рельсовый транспорт.....	96
3.5.1.3.	Автомобильные дороги.....	97
3.5.1.4.	Воздушный транспорт.....	99
3.5.1.5.	Водный транспорт .....	101
3.5.1.6.	Трубопроводный транспорт.....	101
3.5.2.	Транспортная инфраструктура в границах городского округа .....	101
3.5.2.1.	Сеть автомобильных дорог и улично-дорожная сеть населенных пунктов.....	101
3.5.2.2.	Организация пешеходного и велосипедного движения.....	117
3.5.2.3.	Автомобильный транспорт .....	118
3.5.2.4.	Сооружения и объекты для хранения и обслуживания транспортных средств.....	119
3.5.2.4.1.	<i>Гаражи и стоянки</i> .....	119
3.5.2.4.2.	<i>Объекты технического сервиса автотранспортных средств</i> .....	120
3.5.2.4.3.	<i>Объекты инфраструктуры дорожного сервиса</i> .....	120
3.5.2.5.	Общественный пассажирский транспорт.....	124
3.5.2.5.1.	<i>Пассажирские перевозки автомобильным транспортом</i> .....	124
3.5.2.5.2.	<i>Пассажирские перевозки железнодорожным и рельсовым транспортом</i> .....	125
3.5.2.6.	Логистические комплексы и центры, грузовые таможенные терминалы.....	126
3.6.	ИНЖЕНЕРНАЯ ИНФРАСТРУКТУРА .....	127
4.	УТВЕРЖДЕННЫЕ ДОКУМЕНТАМИ ТЕРРИТОРИАЛЬНОГО ПЛАНИРОВАНИЯ РОССИЙСКОЙ ФЕДЕРАЦИИ, ДОКУМЕНТАМИ ТЕРРИТОРИАЛЬНОГО ПЛАНИРОВАНИЯ СУБЪЕКТА РОССИЙСКОЙ ФЕДЕРАЦИИ СВЕДЕНИЯ О ВИДАХ, НАЗНАЧЕНИИ И НАИМЕНОВАНИЯХ ПЛАНИРУЕМЫХ ДЛЯ РАЗМЕЩЕНИЯ НА ТЕРРИТОРИ ГОРОДСКОГО ОКРУГА ОБЪЕКТОВ ФЕДЕРАЛЬНОГО ЗНАЧЕНИЯ, ОБЪЕКТОВ РЕГИОНАЛЬНОГО ЗНАЧЕНИЯ .....	128
4.1.	Сведения об объектах, предусмотренных документами территориального планирования Российской Федерации.....	129
4.2.	Сведения об объектах, предусмотренных документами территориального регионального значения (Московской области).....	140
4.5.	Мероприятия по территориальному планированию развития социальной инфраструктуры Московской области <6> .....	142
4.7.	Мероприятия по территориальному планированию в области туризма и туристско- рекреационной деятельности.....	142
4.3.	Сведения об утверждённой документации по планировке территории.....	173
4.3.1.	Сведения об объектах, предусмотренных утверждённой документацией по планировке территории на объекты капитального строительства федерального значения.....	173
4.3.2.	Сведения об объектах, предусмотренных утверждённой документацией по планировке территории регионального значения (Московской области) ..	181



4.3.3. Сведения об объектах, предусмотренных утверждённой документацией по планировке территории местного значения (городского округа Домодедово) .....	195
5. ГРАНИЦЫ НАСЕЛЕННЫХ ПУНКТОВ ГОРОДСКОГО ОКРУГА ДОМОДЕДОВО ...	213
6. Автомобильный транспорт .....	217
7. ЗОНЫ С ОСОБУМИ УСЛОВИЯМИ ИСПОЛЬЗОВАНИЯ ТЕРРИТОРИИ .....	312
ПРИЛОЖЕНИЯ.....	324
Приложение 1. Сводные технико-экономические показатели мероприятий по территориальному планированию - Анализ существующего положения .....	324
<b>Приложение 2. Финансово-экономическое обоснование стоимости мероприятий по обеспечению населения объектами социальной инфраструктуры.....</b>	<b>336</b>
<b>Приложение 3. ОСНОВНЫЕ ПЛАНИРУЕМЫЕ ПОКАЗАТЕЛИ РАЗВИТИЯ 1 ТЕРРИТОРИИ ГОРОДСКОГО ОКРУГА ДОМОДЕДОВО МОСКОВСКОЙ ОБЛАСТИ</b>	<b>339</b>
<i>Приложение 5.</i> Перечень земельных участков, расположенных на территории городского округа Домодедово Московской области, в отношении которых Комитет лесного хозяйства Московской области утвердил акты об изменении документированной информации государственного лесного реестра .....	382
<b>Приложение 6.</b> Территории, предлагаемые для включения в особые экономические зоны	400
<b>Приложение 7.</b> Письмо Комитета лесного хозяйства Московской области от 28.07.2021 №Исх-2254/28-08 .....	409
<b>Приложение 8.</b> Распоряжение Правительства Московской области от 17.03.2021 № 150-РП «Об утверждении предложений относительно местоположения границ населенных пунктов, образуемых из военных городков, в городском округе Домодедово Московской области» .....	411

## **ВВЕДЕНИЕ**

Том I «Планировочная и инженерно-транспортная организация территории. Социально-экономическое обоснование» разработан в составе работ по подготовке проекта внесения изменений в генеральный план (далее по тексту – проект внесения изменений) городского округа Домодедово (далее – городской округ) Московской области, подготовленного Государственным автономным учреждением Московской области «Научно-исследовательский и проектный институт градостроительства» (ГАУ МО «НИИПИ градостроительства») на основании государственного задания на 2020 год № 8340003 в рамках выполнения работ в составе мероприятий Государственной программы Московской области «Архитектура и градостроительство Подмосковья» на 2017-2024 годы».

Подготовка проекта внесения изменений в генеральный план городского округа Домодедово Московской области (далее по тексту – проект внесения изменений) осуществлялась применительно ко всей территории городского округа Домодедово Московской области.

Действующий генеральный план городского округа Домодедово Московской области утверждён решением Совета депутатов городского округа Домодедово Московской области от 03.06.2019 № 1-4/962 «Об утверждении изменений в генеральный план городского округа Домодедово Московской области». В решении определено, что в отношении земельных участков, имеющих пересечение с земельными участками государственного лесного фонда, изменения в генеральный план вступают в силу с момента устранения противоречий в сведениях ЕГРН и ГЛФ на основании Акта об изменении документальной информации ГЛФ реестра или вступившими в силу решениями судов.

Состав документов генерального плана городского округа определен в соответствии со ст. 23 Градостроительного кодекса Российской Федерации.

В соответствии с частью 9 Статьи 23 Градостроительного кодекса Российской Федерации предусматривается возможность установления Законодательством субъектов Российской Федерации особенностей подготовки генерального плана:

- генеральный план городского округа может не содержать карту планируемого размещения объектов местного значения городского округа. В этом случае такая карта подлежит утверждению местной администрацией в порядке, установленном нормативным правовым актом органа государственной власти субъекта Российской Федерации;

- положение о территориальном планировании вместо сведений о видах, назначении и наименованиях планируемых для размещения объектов местного значения городского округа, об их основных характеристиках, местоположении может содержать сведения о потребностях в указанных объектах местного значения без указания их основных характеристик и местоположения.

Данные особенности установлены в статье 13 Закона Московской области от 07.03.2007 № 36/2007-ОЗ (ред. от 16.08.2022) «О Генеральном плане развития Московской области».

Внесение изменений в генеральный план городского округа Домодедово Московской области содержит положение о территориальном планировании и карты генерального плана.

Положение о территориальном планировании включает в себя:

- параметры функциональных зон, а также сведения о планируемых для размещения в них объектах федерального значения, объектах регионального значения, за исключением линейных объектов; ;

- сведения о границах населённых пунктов, расположенных на территории городского округа Домодедово.

Карты утверждаемой части генерального плана:

- карта границ населённых пунктов, входящих в состав муниципального образования;

- карта функциональных зон муниципального образования.

Материалы по обоснованию проекта содержат:

Том I «Планировочная и инженерно-транспортная организация территории. Социально-экономическое обоснование» Книга 1 и Книга 2 (Сведения ограниченного доступа) и соответствующие карты;

Том II «Охрана окружающей среды» и соответствующие карты;

Том III «Объекты культурного наследия» в составе Книги 1 и Книги 2 (Сведения ограниченного доступа) и соответствующие карты;

Том IV «Основные факторы риска возникновения чрезвычайных ситуаций природного и техногенного характера» и соответствующие карты (Сведения ограниченного доступа).

Внесение изменений в Генеральный план городского округа Домодедово Московской области подготовлены в соответствии со следующими нормативными правовыми актами Российской Федерации и Московской области:

Градостроительный кодекс Российской Федерации;

Водный кодекс Российской Федерации;

Воздушный кодекс Российской Федерации;

Лесной кодекс Российской Федерации;

Земельный кодекс Российской Федерации;

Федеральный закон от 25.10.2001 № 137-ФЗ (ред. от 14.07.2022) «О введении в действие Земельного кодекса Российской Федерации»;

Федеральный закон от 29.12.2004 № 191-ФЗ (ред. от 01.05.2022) «О введении в действие Градостроительного кодекса Российской Федерации»;

Федеральный закон от 04.12.2006 № 201-ФЗ (ред. от 02.07.2021) «О введении в действие Лесного кодекса Российской Федерации» (с изм. и доп., вступ. в силу с 01.03.2022);

Федеральный закон от 01.04.1993 № 4730-1 (ред. от 30.12.2021) «О Государственной границе Российской Федерации»;

Федеральный закон от 08.11.2007 № 257-ФЗ (ред. от 15.04.2022) «Об автомобильных дорогах и о дорожной деятельности в Российской Федерации и о внесении изменений в отдельные законодательные акты Российской Федерации»;

Федеральный закон от 10.01.2002 № 7-ФЗ (ред. от 26.03.2022) «Об охране окружающей среды»;

Федеральный закон от 31.03.1999 № 69-ФЗ (ред. от 24.08.2022) «О газоснабжении в Российской Федерации»;

Федеральный закон от 14.03.1995 № 33-ФЗ (ред. от 01.05.2022) «Об особо охраняемых природных территориях»;

Федеральный закон от 30.03.1999 № 52-ФЗ (ред. от 02.07.2021) «О санитарно-эпидемиологическом благополучии населения» (с изм. и доп., вступ. в силу с 01.01.2022);

Федеральный закон от 12.01.1996 № 8-ФЗ (ред. от 30.04.2021) «О погребении и похоронном деле» (с изм. и доп., вступ. в силу с 01.01.2022);

Федеральный закон от 25.06.2002 № 73-ФЗ (ред. от 21.12.2021) «Об объектах культурного наследия (памятниках истории и культуры) народов Российской Федерации»;

Федеральный закон от 26.03.2003 № 35-ФЗ (ред. от 01.05.2022) «Об электроэнергетике» (с изм. и доп., вступ. в силу с 01.07.2021);

Федеральный закон от 06.10.2003 № 131-ФЗ (ред. от 30.12.2021) «Об общих принципах организации местного самоуправления в Российской Федерации»;

Федеральный закон от 10.01.1996 № 4-ФЗ (ред. от 08.12.2020) «О мелиорации земель»;

Федеральный закон от 24.07.2002 № 101-ФЗ (ред. от 30.12.2021) «Об обороте земель сельскохозяйственного назначения»;

Федеральный закон от 07.12.2011 № 416-ФЗ (ред. от 01.05.2022) «О водоснабжении и водоотведении»;

Федеральный закон от 27.07.2010 № 190-ФЗ (ред. от 01.05.2022) «О теплоснабжении»;

Закон Российской Федерации от 21.02.1992 № 2395-1 (ред. от 28.06.2022) «О недрах»;

Федеральный закон от 23.02.1995 № 26-ФЗ (ред. от 26.05.2021) «О природных лечебных ресурсах, лечебно-оздоровительных местностях и курортах»;

Федеральный закон от 20.12.2004 № 166-ФЗ (ред. от 28.06.2022) «О рыболовстве и сохранении водных биологических ресурсов»;

Федеральный закон от 29.07.2017 № 280-ФЗ (ред. от 21.12.2021) «О внесении изменений в отдельные законодательные акты Российской Федерации в целях устранения противоречий в сведениях государственных реестров и установления принадлежности земельного участка к определенной категории земель»;

Федеральные правила использования воздушного пространства Российской Федерации, утвержденные постановлением Правительства Российской Федерации от 11.03.2010 № 138 (ред. от 02.12.2020) (с изм. и доп., вступ. в силу с 09.06.2021);

Постановление Правительства Российской Федерации от 30.04.2013 № 384 «О согласовании Федеральным агентством по рыболовству строительства и реконструкции объектов капитального строительства, внедрения новых технологических процессов и осуществления иной деятельности, оказывающей воздействие на водные биологические ресурсы и среду их обитания»;

Распоряжение Правительства Российской Федерации от 01.08.2016 № 1634-р (ред. от 09.03.2022) «Об утверждении схемы территориального планирования Российской Федерации в области энергетики»;

Распоряжение Правительства Российской Федерации от 09.06.2017 № 1209-р (ред. от 25.11.2021) «О Генеральной схеме размещения объектов электроэнергетики до 2035 года»;

Распоряжение Правительства Российской Федерации от 09.02.2012 № 162-р (ред. от 25.11.2021) «Об утверждении перечней видов объектов федерального значения, подлежащих отображению на схемах территориального планирования Российской Федерации»;

Постановление Правительства Российской Федерации от 09.04.2016 № 291 (ред. от 29.06.2017) «Об утверждении Правил установления субъектами Российской Федерации нормативов минимальной обеспеченности населения площадью торговых объектов и методики расчета нормативов минимальной обеспеченности населения площадью торговых объектов, а также о признании утратившим силу постановления Правительства Российской Федерации от 24 сентября 2010 г. № 754»;

Постановление Правительства Российской Федерации от 08.09.2017 № 1083 (ред. от 15.07.2019) «Об утверждении Правил охраны магистральных газопроводов и о внесении изменений в Положение о представлении в федеральный орган исполнительной власти (его территориальные органы), уполномоченный Правительством Российской Федерации на осуществление государственного кадастрового учета, государственной регистрации прав, ведение Единого государственного реестра недвижимости и предоставление сведений, содержащихся в Едином государственном реестре недвижимости, федеральными органами исполнительной власти, органами государственной власти субъектов Российской Федерации и органами местного самоуправления дополнительных сведений, воспроизводимых на публичных кадастровых картах»;

Постановление Правительства Российской Федерации от 03.03.2018 № 222 (ред. от 03.03.2022) «Об утверждении Правил установления санитарно-защитных зон и использования участков, расположенных в границах санитарно-защитных зон»;

Постановление Правительства Российской Федерации от 20.11.2000 № 878 (ред. от 17.05.2016) «Об утверждении Правил охраны газораспределительных сетей»;

Постановление Правительства Российской Федерации от 18.11.2013 № 1033 (ред. от 15.01.2019) «О порядке установления охранных зон объектов по производству электрической энергии и особых условий использования земельных участков, расположенных в границах таких зон»;

Постановление Правительства Российской Федерации от 24.02.2009 № 160 (ред. от 21.12.2018) «О порядке установления охранных зон объектов электросетевого хозяйства и особых условий использования земельных участков, расположенных в границах таких зон»;

Постановление Правительства Российской Федерации от 26.08.2013 № 736 «О некоторых вопросах установления охранных зон объектов электросетевого хозяйства»;

Распоряжение Правительства Российской Федерации от 19.03.2013 № 384-р (ред. от 07.07.2022) «Об утверждении схемы территориального планирования Российской Федерации в области федерального транспорта (железнодорожного, воздушного, морского, внутреннего водного транспорта) и автомобильных дорог федерального значения»;

Распоряжение Правительства Российской Федерации от 06.05.2015 № 816-р (ред. от 24.08.2022) «Об утверждении схемы территориального планирования Российской Федерации в области федерального транспорта (в части трубопроводного транспорта)»;

Распоряжение Правительства Российской Федерации от 26.02.2013 № 247-р (ред. от 30.07.2021) «Об утверждении схемы территориального планирования Российской Федерации в области высшего образования»;

Распоряжение Правительства Российской Федерации от 28.12.2012 № 2607-р (ред. от 23.11.2016) (ред. от 23.11.2016) «Об утверждении схемы территориального планирования Российской Федерации в области здравоохранения»;

Постановление Главного государственного санитарного врача Российской Федерации от 14.03.2002 № 10 «О введении в действие санитарных правил и норм «Зоны санитарной охраны источников водоснабжения и водопроводов питьевого назначения. СанПиН 2.1.4.1110-02»;

Постановление Главного государственного санитарного врача Российской Федерации от 30.04.2010 № 45 (ред. от 30.12.2020) «Об утверждении СП 2.1.4.2625-10 «Зоны санитарной охраны источников питьевого водоснабжения г. Москвы»;

Приказ Минэкономразвития России от 09.01.2018 № 10 (ред. от 09.08.2018) «Об утверждении Требований к описанию и отображению в документах территориального планирования объектов федерального значения, объектов регионального значения, объектов местного значения и о признании утратившим силу приказа Минэкономразвития России от 7 декабря 2016 г. № 793»;

Приказ Минэкономразвития России от 23.11.2018 № 650 (ред. от 27.12.2019) «Об установлении формы графического описания местоположения границ населенных пунктов, территориальных зон, особо охраняемых природных территорий, зон с особыми условиями использования территории, формы текстового описания местоположения границ населенных пунктов, территориальных зон, требований к точности определения координат характерных точек границ населенных пунктов, территориальных зон, особо охраняемых природных территорий, зон с особыми условиями использования территории, формата электронного документа, содержащего сведения о границах населенных пунктов, территориальных зон, особо охраняемых природных территорий, зон с особыми условиями использования территории, и о признании утратившими силу приказов Минэкономразвития России от 23 марта 2016 г. № 163 и от 4 мая 2018 г. № 236»;

Приказ Министерства энергетики России от 30.12.2020 № 33@ «Об утверждении изменений, вносимых в инвестиционную программу ПАО «Россети Московский регион», утвержденную приказом Минэнерго России от 16.10.2014 № 735, с изменениями, внесенными приказом Минэнерго России от 26.12.2019 № 33@»;

Приказ Министерства энергетики Российской Федерации от 27.12.2019 г. № 36@ «Об утверждении Инвестиционной программы ПАО «ФСК ЕЭС» на 2020-2024 годы и изменений, вносимых в инвестиционную программу ПАО «ФСК ЕЭС», утвержденную

приказом Минэнерго России от 18.12.2015 г. № 980, с изменениями, внесёнными приказом Минэнерго России от 27.12.2017 г. № 31@)(с изм., внесёнными Приказом Минэнерго России от 30.12.2020 № 34@, от 28.12.2021 № 35@);

Приказ Росреестра от 01.08.2014 № П/369 (ред. от 15.09.2016) «О реализации информационного взаимодействия при ведении государственного кадастра недвижимости в электронном виде»;

Приказ Министерства регионального развития Российской Федерации от 26.05.2011 № 244 «Об утверждении Методических рекомендаций по разработке проектов генеральных планов поселений и городских округов»;

Приказ Госгортехнадзора России от 15.12.2000 № 124 «О Правилах охраны газораспределительных сетей»;

Приказ Минспорта России от 21.03.2018 № 244 (ред. от 14.04.2020) «Об утверждении Методических рекомендаций о применении нормативов и норм при определении потребности субъектов Российской Федерации в объектах физической культуры и спорта»;

Постановление Главного государственного санитарного врача Российской Федерации от 25.09.2007 № 74 (ред. от 28.02.2022) «О введении в действие новой редакции санитарно-эпидемиологических правил и нормативов СанПин 2.2.1/2.1.1.1200-03 «Санитарно-защитные зоны и санитарная классификация предприятий, сооружений и иных объектов»;

«СП 42.13330.2016. Свод правил. Градостроительство. Планировка и застройка городских и сельских поселений. Актуализированная редакция СНиП 2.07.01-89\*» (утв. Приказом Минстроя России от 30.12.2016 № 1034/пр) (ред. от 19.12.2019);

«СП 36.13330.2012. Свод правил. Магистральные трубопроводы. Актуализированная редакция СНиП 2.05.06-85\*» (утв. Приказом Госстроя от 25.12.2012 № 108/ГС) (ред. от 31.05.2022);

Закон Московской области от 08.02.2018 № 11/2018-ОЗ (ред. от 06.07.2021) «Об объектах культурного наследия (памятниках истории и культуры) в Московской области»;

Закон Московской области от 07.03.2007 № 36/2007-ОЗ (ред. от 16.08.2022) «О Генеральном плане развития Московской области»;

Закон Московской области от 17.07.2007 № 115/2007-ОЗ (ред. от 20.12.2021) «О погребении и похоронном деле в Московской области»;

Закон Московской области от 12.06.2004 № 75/2004-ОЗ (ред. от 11.08.2021) «Об обороте земель сельскохозяйственного назначения на территории Московской области»;

Закон Московской области от 05.12.2014 № 164/2014-ОЗ (ред. от 25.04.2022) «О видах объектов областного значения, подлежащих отображению на схемах территориального планирования Московской области, видах объектов местного значения муниципального района, поселения, городского округа, подлежащих отображению на схеме территориального планирования муниципального района, генеральном плане поселения, генеральном плане городского округа Московской области»;

«Генеральная схема газоснабжения Московской области до 2030 года», разработанная ОАО «Газпром промгаз» при участии АО «Мособлгаз», одобренная утвержденным решением Межведомственной комиссии по вопросам энергообеспечения Московской области от 14.11.2013 № 11;

Постановление Правительства Московской области от 30.12.2020 № 1069/43 «Об утверждении Региональной программы газификации жилищно-коммунального хозяйства, промышленных и иных организаций Московской области на период 2020-2024 годов»;

Совместная инвестиционная программа ПАО «Газпром» и Правительства Московской области: «Программа развития газоснабжения и газификации Московской области на период 2021-2025 годы, подписанной 18.11.2020 г. Губернатором Московской области Воробьевым А.Ю. и Председателем Правления ПАО «Газпром» Миллером А.Б.

Постановление Правительства Московской области от 11.07.2007 № 517/23 (ред. от 11.10.2021) «Об утверждении Схемы территориального планирования Московской области – основных положений градостроительного развития»;

Постановление Правительства Московской области от 11.02.2009 № 106/5 (ред. от 16.08.2021) «Об утверждении Схемы развития и размещения особо охраняемых природных территорий в Московской области»;

Постановление Правительства Московской области от 25.03.2016 № 230/8 (ред. от 07.07.2022) «Об утверждении Схемы территориального планирования транспортного обслуживания Московской области»;

Постановление Правительства Московской области от 20.03.2014 № 168/9 (ред. от 09.09.2016) «О развитии транспортно-пересадочных узлов на территории Московской области»;

Постановление Правительства Московской области от 17.08.2015 № 713/30 (ред. от 29.12.2021) «Об утверждении нормативов градостроительного проектирования Московской области»;

Постановление Правительства Московской области от 30.12.2014 № 1169/51 (ред. от 25.04.2022) «Об утверждении положения о подготовке проектов документов территориального планирования муниципальных образований Московской области и направления их на утверждение в представительные органы местного самоуправления муниципального района, городского округа»;

Постановление Правительства Московской области от 15.03.2002 № 84/9 (ред. от 18.06.2014) «Об утверждении списка памятников истории и культуры»;

Постановление Правительства Московской области от 28.03.2017 № 221/10 (ред. от 17.02.2022) «О нормативах минимальной обеспеченности населения Московской области площадью торговых объектов»;

Постановление Правительства Московской области от 28.12.2018 № 1023/45 (ред. от 16.02.2022) «О Стратегии социально-экономического развития Московской области на период до 2030 года»;

Постановление Правительства Московской области от 09.10.2018 № 715/36 (ред. от 21.07.2022) «О досрочном прекращении реализации государственной программы Московской области «Здравоохранение Подмосковья» на 2014-2020 годы и утверждении государственной программы Московской области «Здравоохранение Подмосковья» на 2019-2024 годы»;

Постановление Правительства Московской области от 17.10.2017 № 863/38 (ред. от 26.04.2022 № 417/16) «Об утверждении государственной программы Московской области «Развитие инженерной инфраструктуры и энергоэффективности» на 2018-2026 годы и признании утратившими силу отдельных постановлений Правительства Московской области»;

Постановление Правительства Московской области от 17.10.2017 № 863/38 (ред. от 26.07.2022) «Об утверждении государственной программы Московской области «Развитие инженерной инфраструктуры и энергоэффективности» на 2018-2026 годы и признании утратившими силу отдельных постановлений Правительства Московской области»;

Постановление Правительства Московской области от 15.10.2019 № 734/36 (ред. от 16.08.2022) «Об утверждении государственной программы Московской области «Образование Подмосковья» на 2020-2026 годы и признании утратившим силу постановления Правительства Московской области от 25.10.2016 № 784/39 «Об утверждении государственной программы Московской области «Образование Подмосковья» на 2017-2025 годы»;

Постановление Правительства Московской области от 25.10.2016 № 783/39 (ред. от 02.08.2022) «Об утверждении государственной программы Московской области «Социальная защита населения Московской области» на 2017-2024 годы»;

Постановление Правительства Московской области от 25.10.2016 № 786/39 (ред. от 05.07.2022) «Об утверждении государственной программы Московской области «Спорт Подмосковья» на 2017-2027 годы;

Постановление Правительства Московской области от 09.10.2018 № 727/36 (ред. от 26.07.2022) «О досрочном прекращении реализации государственной программы Московской области «Сельское хозяйство Подмосковья» и утверждении государственной программы Московской области «Сельское хозяйство Подмосковья»;

Постановление Правительства Московской области от 25.10.2016 № 795/39 (ред. от 12.07.2022) «Об утверждении государственной программы Московской области «Экология и окружающая среда Подмосковья» на 2017-2026 годы»;

Постановление Правительства Московской области от 25.10.2016 № 788/39 (ред. от 14.06.2022) «Об утверждении государственной программы Московской области «Предпринимательство Подмосковья» на 2017-2024 годы»;

Постановление Правительства Московской области от 25.10.2016 № 790/39 (ред. от 02.08.2022) «Об утверждении государственной программы Московской области «Жилище» на 2017-2027 годы;

Постановление Правительства Московской области от 25.10.2016 № 791/39 (ред. от 14.06.2022) «Об утверждении государственной программы Московской области «Архитектура и градостроительство Подмосковья» на 2017-2024 годы;

Постановление Правительства Московской области от 13.10.2020 № 730/33 (ред. от 12.07.2022) «О досрочном прекращении реализации государственной программы Московской области «Культура Подмосковья» и утверждении государственной программы Московской области «Культура Подмосковья»;

Постановление Правительства Московской области от 25.10.2016 № 782/39 (ред. от 12.07.2022) «Об утверждении государственной программы Московской области «Развитие и функционирование дорожно-транспортного комплекса» на 2017-2026 годы»;

Постановление Правительства Московской области от 28.03.2019 № 182/10 (ред. от 05.07.2022) «Об утверждении государственной программы Московской области «Переселение граждан из аварийного жилищного фонда в Московской области на 2019-2025 годы»;

Постановление Правительства Московской области от 17.10.2017 № 854/38 (ред. от 14.06.2022) «Об утверждении государственной программы Московской области «Цифровое Подмосковье» на 2018-2024 годы»;

Постановление Правительства Московской области от 17.10.2017 № 855/38 (ред. от 26.07.2022) «Об утверждении государственной программы Московской области «Управление имуществом и финансами Московской области» на 2019-2025 годы»;

Постановление Правительства Московской области от 17.10.2017 № 864/38 (ред. от 12.07.2022) «Об утверждении государственной программы Московской области «Формирование современной комфортной городской среды»;

Решение исполнительных комитетов Московского городского и Московского областного советов народных депутатов от 17.04.1980 № 500-1143 (с изм. от 08.10.2018) «Об утверждении проекта установления красных линий границ зон санитарной охраны источников водоснабжения г. Москвы в границах ЛПЗП»;

Постановление Правительства Москвы и Правительства Московской области от 17.12.2019 № 1705-ПП/970/44 «О зонах санитарной охраны источников питьевого и хозяйственно-бытового водоснабжения на территории Москвы и Московской области» (с изм. от 30.11.2021 г.);

Приказ министра энергетики Московской области от 18.12.2019 № 105 (с изм. от 16.12.2021) «Об инвестиционных программах субъектов электроэнергетики, реализуемых на территории Московской области»;

Приказ Министра энергетики Московской области от 30.10.2020 № 66 «Об утверждении изменений, вносимых в инвестиционную программу акционерного общества



"Московская областная энергосетевая компания", утвержденную приказом министра энергетики Московской области от 18.12.2019 № 105» (Инвестиционная программа АО Мособэнерго на 2021-2025 годы);

Распоряжение Министерства культуры Московской области от 20.03.2020 № 17РВ-37 «Об утверждении методических рекомендаций о применении нормативов и норм ресурсной обеспеченности населения в сфере культуры на территории Московской области»;

Постановление Правительства Московской области от 20.12.2004 № 778/50 (ред. от 19.04.2022) «Об утверждении Программы Правительства Московской области «Развитие газификации в Московской области до 2030 года»;

Постановление Правительства Московской области от 19.04.2022 № 393/15 «О внесении изменений в Программу Правительства Московской области «Развитие газификации в Московской области до 2030 года».

Постановление Губернатора Московской области от 30.04.2021 № 115-ПГ «Об утверждении схемы и программы перспективного развития электроэнергетики Московской области на период 2022-2026 годов»;

Приказ Минэнерго России от 28.02.2022 № 146 «Об утверждении схемы и программы развития Единой энергетической системы России на 2022 - 2028 годы»;

Распоряжение Правительства Московской области от 31.05.2022 № 425-РП/17 «Об утверждении отчета об управлении и распоряжении собственностью Московской области в 2021 году»;

Распоряжение Минсельхозпрода Московской области от 10.10.2019 № 20РВ-349 (ред. от 16.08.2022) «Об утверждении Перечня особо ценных продуктивных сельскохозяйственных угодий, расположенных на территории Московской области, использование которых для других целей не допускается»;

Решение Мособлисполкома от 25.01.1990 № 49/3 «О дополнительной постановке под государственную охрану памятников истории и искусства» (вместе с «Государственным списком недвижимых памятников истории местного значения», «Государственным списком недвижимых памятников искусства местного значения»);

Постановление Правительства Московской области от 27.09.2013 № 771/43 (ред. от 26.07.2018) «Об утверждении Перечня исторических поселений, имеющих особое значение для истории и культуры Московской области»;

Правила охраны магистральных трубопроводов (утверждены постановлением Госгортехнадзора Российской Федерации от 24.04.1992 № 9, заместителем Министра топлива и энергетики России 29.04.1992);

Постановление Госгортехнадзора Российской Федерации от 23.11.1994 № 61 «О распространении «Правил охраны магистральных трубопроводов» на магистральные аммиакопроводы»;

Закон Московской области от 24.07.2014 № 106/2014-ОЗ (ред. от 27.12.2021) «О перераспределении полномочий между органами местного самоуправления муниципальных образований Московской области и органами государственной власти Московской области»;

Постановление Правительства Российской Федерации от 27.12.2004 № 861 «Об утверждении Правил недискриминационного доступа к услугам по передаче электрической энергии и оказания этих услуг, Правил недискриминационного доступа к услугам по оперативно-диспетчерскому управлению в электроэнергетике и оказания этих услуг, Правил недискриминационного доступа к услугам администратора торговой системы оптового рынка и оказания этих услуг и Правил технологического присоединения энергопринимающих устройств потребителей электрической энергии, объектов по производству электрической энергии, а также объектов электросетевого хозяйства, принадлежащих сетевым организациям и иным лицам, к электрическим сетям» (в последней редакции);

Постановление Главного государственного санитарного врача Российской Федерации от 28.01.2021 № 3 «Об утверждении санитарных правил и норм СанПиН 2.1.3684-21 «Санитарно-эпидемиологические требования к содержанию территорий городских и сельских поселений, к водным объектам, питьевой воде и питьевому водоснабжению, атмосферному воздуху, почвам, жилым помещениям, эксплуатации производственных, общественных помещений, организации и проведению санитарно-противоэпидемических (профилактических) мероприятий»;

СП 51.13330.2011. Свод правил. Защита от шума. Актуализированная редакция СНиП 23-03-2003 (ред. от 05.05.2017);

Постановление Главного государственного санитарного врача Российской Федерации от 28.01.2021 № 2 «Об утверждении санитарных правил и норм СанПиН 1.2.3685-21 «Гигиенические нормативы и требования к обеспечению безопасности и (или) безвредности для человека факторов среды обитания»;

Постановление Правительства Московской области от 22.12.2016 № 984/47 (ред. от 11.01.2022) «Об утверждении территориальной схемы обращения с отходами Московской области»;

СП 158.13330.2014. Свод правил. Здания и помещения медицинских организаций. Правила проектирования (ред. от 01.03.2021);

Постановление Правительства Московской области от 16.10.2018 № 753/37 (ред. от 26.07.2022) «Об утверждении государственной программы Московской области «Строительство объектов социальной инфраструктуры»;

Постановление Правительства Московской области от 25.10.2016 № 794/39 (ред. от 14.06.2022) «Об утверждении государственной программы Московской области "Безопасность Подмосковья" на 2017-2024 годы»;

Распоряжение заместителя Председателя Правительства Московской области от 12.08.2022 № 64-р «Об утверждении адресного перечня объектов здравоохранения, строительство (реконструкция) которых осуществляется за счет внебюджетных источников в 2019-2025 годах»;

Распоряжение заместителя Председателя Правительства Московской области от 09.12.2021 № 153-р (ред. от 12.08.2022) «Об утверждении адресного перечня объектов спортивной инфраструктуры, строительство (реконструкция) которых осуществляется за счет внебюджетных источников в 2019-2025 годах»;

Распоряжение заместителя Председателя Правительства Московской области от 07.07.2022 № 54-р «Об утверждении адресного перечня объектов дошкольного образования, строительство (реконструкция) которых осуществляется за счет внебюджетных источников в 2019 – 2027 годах»;

Распоряжение заместителя Председателя Правительства Московской области от 07.07.2022 № 53-р «Об утверждении адресного перечня объектов общеобразовательных учреждений, строительство (реконструкция) которых осуществляется за счет внебюджетных источников в 2019 – 2026 годах»;

Постановление Совмина РСФСР от 04.12.1974 № 624 «О дополнении и частичном изменении Постановления Совета Министров РСФСР от 30.08.1960 № 1327 «О дальнейшем улучшении дела охраны памятников культуры в РСФСР»;

Решение Мособлисполкома от 25.01.1990 № 49/3 «О дополнительной постановке под государственную охрану памятников истории и искусства» (вместе с «Государственным списком недвижимых памятников истории местного значения», «Государственным списком недвижимых памятников искусства местного значения»);

Приказ Минкультуры Российской Федерации № 418, Минрегиона Российской Федерации № 339 от 29.07.2010 «Об утверждении перечня исторических поселений»;

Закон Московской области от 21.12.2006 № 234/2006-ОЗ (ред. от 11.02.2022) "О городском округе Домодедово и его границе»;

Распоряжение Минкультуры Московской области от 21.07.2008 № 436-Р «О внесении изменений в Список выявленных объектов культурного наследия Московской области»;

Распоряжение Минкультуры Московской области от 08.12.2014 № 14РВ-168 «Об осуществлении государственного учета выявленных объектов культурного наследия, расположенных на территории Московской области»;

Распоряжением Министерства культуры Московской области от 7.07.2015 № 14РВ-158 «Об осуществлении государственного учета выявленных объектов культурного наследия, расположенных на территории Московской области»;

Постановлением Правительства Российской Федерации от 12.09.2015 № 972 (ред. от 20.10.2021) «Об утверждении Положения о зонах охраны объектов культурного наследия (памятников истории и культуры) народов Российской Федерации и о признании утратившими силу отдельных положений нормативных правовых актов Правительства Российской Федерации»;

Законом Российской Федерации от 14.01.1993 № 4292-1 (ред. от 01.05.2022) «Об увековечении памяти погибших при защите Отечества»;

Федеральным законом от 19.05.1995 № 80-ФЗ (ред. от 01.07.2021) «Об увековечении Победы советского народа в Великой Отечественной Войне 1941 - 1945 годов»;

Постановление Правительства Московской области от 12.01.2007 № 8/51 «Об отнесении выявленных объектов культурного наследия к объектам культурного наследия (памятникам истории и культуры) регионального значения».

Законом Московской области от 08.02.2018 № 11/2018-ОЗ (ред. от 06.07.2021) «Об объектах культурного наследия (памятниках истории и культуры) в Московской области»;

Постановление Правительства Московской области от 30.10.2018 № 790/39 "Об установлении зон охраны объекта культурного наследия федерального значения "Усадьба "Одинцово", XVIII-XX вв., 1890-1892 гг., арх. Шехтель Ф.О.", расположенного по адресу: Московская область, городской округ Домодедово, деревня Одинцово, и об утверждении требований к градостроительным регламентам в границах территорий данных зон";

Распоряжение Главного управления культурного наследия Московской области от 10.09.2018 № 32РВ-412 "О включении в единый государственный реестр объектов культурного наследия (памятников истории и культуры) народов Российской Федерации выявленных объектов культурного наследия "Скит Серафимо-Знаменский, 1912 г.: "Келья св. апостола Фомы, 1912 г.", "Келья св. апостола Симона, 1912 г.", "Келья св. апостола Иуды Иаковлева, 1912 г.", "Келья св. апостола и евангелиста Иоанна, 1912 г.", "Келья св. апостола Иакова Зевдеева, 1912 г.", "Келья св. апостола Варфоломея, 1912 г.", расположенных по адресу: Московская область, городской округ Домодедово, село Битягово, территория Серафимо-Знаменского скита, строения 4, 6, 5, 8, в качестве объектов культурного наследия регионального значения в составе объекта культурного наследия регионального значения "Скит Серафимо-Знаменский, 1912 г.";

Распоряжение Главного управления культурного наследия Московской области от 20.12.2017 № 45РВ-588 "О включении в единый государственный реестр объектов культурного наследия (памятников истории и культуры) народов Российской Федерации выявленного объекта культурного наследия "Вокзал, 1954 г., архитекторы Б.С. Мезенцев, М.А. Шпотов, инженер П. Смирнов", расположенного по адресу: Московская область, г.о. Домодедово, с. Ям, ул. Вокзальная, стр. 14, в качестве объекта культурного наследия регионального значения и утверждении границы и режима использования его территории и предмета охраны";

Распоряжение Министерства культуры Московской области от 27.04.2009 № 155-Р (ред. от 29.03.2011) "Об утверждении границы территории и режима использования территории объекта культурного наследия регионального значения - скита Серафимо-Знаменского, 1912 г., в селе Битягово городского округа Домодедово Московской области"

Распоряжение Министерства культуры Московской области от 27.04.2009 № 158-Р (ред. от 08.04.2014) «Об утверждении границы территории и режима использования

территории объекта культурного наследия федерального значения - церкви Воскресения, 1671 г., в селе Битягово городского округа Домодедово Московской области»;

Распоряжение Министерства культуры Московской области от 30.07.2009 № 278-Р (ред. от 07.06.2011) "Об утверждении границы территории и режима использования территории объекта культурного наследия регионального значения - монастыря Крестовоздвиженского Иерусалимского второй половины XIX - начала XX вв. в поселке санатория "Горки Ленинские" сельского поселения Молоковское Ленинского муниципального района и в деревне Лукино городского округа Домодедово Московской области"

Распоряжение Министерства культуры Московской области от 01.10.2009 № 334-Р (ред. от 18.02.2011) «Об утверждении границы территории и режима использования территории объекта культурного наследия федерального значения - усадьбы «Одинцово», XVIII-XX вв., 1890-1892 гг., арх. Шехтель Ф.О.» в деревне Одинцово городского округа Домодедово Московской области;

Распоряжение Министерства культуры Московской области от 21.05.2010 № 164-Р (ред. от 18.07.2011) "Об утверждении границы территории и режима использования территории объекта культурного наследия регионального значения - усадьбы "Константиновское", XIX в. в селе Константиново городского округа Домодедово Московской области";

Распоряжение Министерства культуры Московской области от 01.11.2010 № 281-Р (ред. от 10.04.2014) "Об утверждении границы территории и режима использования территории объекта культурного наследия регионального значения - церкви Успения Пресвятой Богородицы, 1771 г. в селе Успенское городского округа Домодедово Московской области";

Распоряжение Главного управления культурного наследия Московской области от 19.12.2017 № 45РВ-582 "Об утверждении границы территории и режима использования территории объекта культурного наследия регионального значения «Усадьба «Кузьминское» - комплекс земской больницы», расположенного по адресу: Московская область, городской округ Домодедово, село Кузьминское»;

Распоряжение Главного управления культурного наследия Московской области от 28.02.2020 № 35РВ-71 «Об утверждении границы территории и режима использования территории объекта культурного наследия федерального значения "Никольская церковь, 1731-1738 гг., 1837-1841 гг., 1845 г., арх. Г. Шедель, арх. Е.Д. Тюрин», расположенного по адресу: Московская область, городской округ Домодедово, село Домодедово";

Постановление Правительства Московской области от 07.09.2020 № 601/27 «Об установлении зон охраны объекта культурного наследия регионального значения «Здание вокзала на станции «Ленинская», 1954 г., архитекторы Б.С. Мезенцев, М.А. Шпотов, инженер П. Смирнов», расположенного по адресу: Московская область, городской округ Домодедово, село Ям, улица Вокзальная, строение 14 и об утверждении требований к градостроительным регламентам в границах территорий данных зон»;

Постановление Правительства Московской области от 10.11.2021 № 1130/37 «Об установлении зон охраны объекта культурного наследия федерального значения «Воскресенская церковь, 1697 г., 2 половина XVIII в., XIX в.», расположенного по адресу: Московская область, городской округ Домодедово, село Колычево, строение 1, и об утверждении требований к градостроительным регламентам в границах территорий данных зон»;

Распоряжение Главного управления культурного наследия Московской области от 13.10.2020 № 35РВ-294 «Об утверждении границы территории и режима использования территории объекта культурного наследия федерального значения «Курганная группа «Никитское-1» (около 10 насыпей), XII-XIII вв. н.э.», расположенного по адресу: Московская область, городской округ Домодедово»;

Распоряжение Главного управления культурного наследия Московской области от 13.10.2020 № 35РВ-295 «Об утверждении границы территории и режима использования территории объекта культурного наследия федерального значения «Курганная группа (6 насыпей), XII-XIII вв. н.э.», расположенного по адресу: Московская область, городской округ Домодедово»;

Распоряжение Главного управления культурного наследия Московской области от 26.04.2021 № 34РВ-81 «Об утверждении границы территории и режима использования территории объекта культурного наследия федерального значения «Воскресенская церковь, 1697 г., 2 половина XVIII в., XIX в.», расположенного по адресу: Московская область, городской округ Домодедово, село Колычево, строение 1»;

Распоряжение Главного управления культурного наследия Московской области от 29.06.2021 № 34РВ-133 «О включении в перечень выявленных объектов культурного наследия Московской области объекта археологического наследия «Селище «Шебочеево 1», XVI – XVII вв.», расположенного по адресу: Московская область, городской округ Домодедово, утверждении границы его территории и режима ее использования»;

Распоряжение Главного управления культурного наследия Московской области от 29.06.2021 № 34РВ-135 «О включении в перечень выявленных объектов культурного наследия Московской области объекта археологического наследия «Селище «Шебочеево 2», XVI – XVII вв.», расположенного по адресу: Московская область, городской округ Домодедово, утверждении границы его территории и режима ее использования»;

Распоряжение Главного управления культурного наследия Московской области от 26.08.2021 № 34РВ-220 «О включении объекта археологического наследия в перечень выявленных объектов культурного наследия».

Распоряжение Главного управления культурного наследия Московской области от 30.11.2021 № 34РВ-313 «Об утверждении границы территории и режима использования территории объекта культурного наследия федерального значения «Комплекс почтовой станции, 1-я четв. XIX в.", расположенного по адресу: Московская область, городской округ Домодедово, село Ям, улица Центральная, дом 7»;

Распоряжение Главного управления культурного наследия Московской области от 28.12.2021 № 34РВ-383 (ред. от 24.05.2022 № 34РВ-194) «Об утверждении границы территории и режима использования территории выявленного объекта культурного наследия «Селище «Заболотье 2», XI-XII вв., XIV-XVII вв.»;

Распоряжение Главного управления культурного наследия Московской области от 23.12.2021 № 34РВ-378 «Об утверждении границы территории и режима использования территории выявленного объекта культурного наследия «Щербинское (Конопельское) городище, 7 в. до н.э. – 6-7 вв.н.э.», расположенного по адресу: Московская область, городской округ Домодедово»;

Распоряжение Главного управления культурного наследия Московской области от 22.04.2022 № 34РВ-166 «О включении объекта археологического наследия в перечень выявленных объектов культурного наследия Московской области»;

Распоряжение Главного управления культурного наследия Московской области от 22.04.2022 № 34РВ-168 «О включении объекта археологического наследия в перечень выявленных объектов культурного наследия Московской области»;

Распоряжение Главного управления культурного наследия Московской области от 26.05.2022 № 34РВ-209 "Об утверждении границы территории и режима использования территории объекта культурного наследия федерального значения "Церковь Иверской Богоматери, 1797-1799 гг.", расположенного по адресу: Московская область, городской округ Домодедово, село Растуново, улица Центральная, дом 26д»;

Распоряжение Главного управления культурного наследия Московской области от 25.07.2022 № 34РВ-298 «Об утверждении границы территории и режима использования территории объекта культурного наследия регионального значения «Церковь мучеников

Флора и Лавра, 1855-1893 гг.», расположенного по адресу: Московская область, городской округ Домодедово, село Ям, улица Школьная, строение 25»;

Распоряжение Главного управления культурного наследия Московской области от 18.05.2022 № 34РВ-190 «Об осуществлении учёта выявленных объектов культурного наследия, расположенных на территории Московской области»;

Распоряжение Главного управления культурного наследия Московской области от 18.05.2022 № 34РВ-191 «Об осуществлении учёта выявленных объектов культурного наследия, расположенных на территории Московской области».

При подготовке «Внесения изменений в Генеральный план городского округа Домодедово Московской области» использованы сведения государственного кадастра недвижимости.

При подготовке «Внесения изменений в Генеральный план городского округа Домодедово Московской области» были использованы акты об изменении документальной информации государственного лесного реестра или подтверждении отсутствия пересечений границ земель лесного фонда, подготовленные Комитетом лесного хозяйства Московской области.

При подготовке «Внесения изменений в Генеральный план городского округа Домодедово Московской области» использованы материалы инженерно-геологических, инженерно-гидрометеорологических, инженерно-экологических инженерных изысканий, изыскания грунтовых строительных материалов, изыскания источников водоснабжения на базе подземных вод.

*Инженерно-геологические изыскания:*

- отчёт «Изучение инженерно-геологических и гидрогеологических процессов Московской области с целью прогноза изменений геологической среды и ее охраны» (Министерство геологии РСФСР, ПГО «Центргеология», 1986 г.). Картографические приложения к отчету содержат:
  - ✓ инженерно-геологическую карту Московской области, М 1:200 000;
  - ✓ карту инженерно-геологического (типологического) районирования Московской области, М 1:200 000;
  - ✓ инженерно-геодинамическую карту Московской области, М 1:200 000;
  - ✓ карту изменений геологической среды Московской области, М 1:200 000;
  - ✓ схематическую карту прогноза распространения карстово-суффозионных процессов в Московской области, М 1:200 000;
- геологическая карта коренных отложений Московской области, М 1:500 000 (Министерство природных ресурсов Российской Федерации, Центральный региональный геологический центр, 1998 г.);
- геологическая карта четвертичных отложений Московской области, М 1:500 000 (Министерство природных ресурсов Российской Федерации, Центральный региональный геологический центр, 1998 г.).

*Инженерно-гидрометеорологические изыскания:*

- СП 131.13330.2018 «СНиП 23-01-99\* Строительная климатология»;
- справка ФГБУ «Центральное УГМС» о краткой климатической характеристике района по данным метеорологической станции «Серпухов» за период с 2000 по 2010 гг.

*Инженерно-экологические изыскания:*

- эколого-геохимическая карта Московского полигона, М 1:200 000 (Министерство природных ресурсов РФ, ИМГРЭ, 1998 г.);
- отчёт «Выполнение экологической оценки грунтовых вод и вод артезианских комплексов на территории Московской области» (ООО «Пелоид», 1997 г.);
- эколого-гидрогеологическая карта вод эксплуатационных комплексов, М 1:350 000 (МНПЦ «Геоцентр-Москва»);
- эколого-гидрогеологическая карта грунтовых вод, М 1:350 000

(МНПЦ «Геоцентр-Москва»).

*Изыскания грунтовых строительных материалов:*

- карта полезных ископаемых Московской области, М 1:500 000 (Министерство природных ресурсов Российской Федерации, Центральный региональный геологический центр, 1998 г.);
- отчёт «Комплексная схема использования нерудного сырья в Московской области на базе автоматизированной информационной поисковой системы» (ГК «НИИПИ градостроительства», 1994 г.);
- материалы, предоставленные Министерством экологии и природопользования Московской области (письма № 24Исх-12031 от 07.10.2015, № 24Исх-14725 от 14.12.2015).

*Изыскания источников водоснабжения на базе подземных вод:*

гидрогеологическая карта Московской области, М 1:500 000 (Министерство природных ресурсов Российской Федерации, Центральный региональный геологический центр, 1998 г.).

## 1. ОБЩИЕ СВЕДЕНИЯ

Городской округ Домодедово образован на основании Закона Московской области от 21.12.2006 № 234/2006-ОЗ (ред. от 11.02.2022) «О городском округе Домодедово и его границе» и расположен на юге Московской области.

Городской округ Домодедово граничит:

- на западе - с городским округом Подольск и городским округом Чехов Московской области;
- на юге - с городским округом Ступино Московской области;
- на востоке - с Раменским городским округом Московской области;
- на севере - с Ленинским городским округом Московской области.

Площадь территории городского округа Домодедово составляет 81874 га.

Граница городского округа Домодедово утверждена Законом Московской области от 21.12.2006 № 234/2006-ОЗ (ред. от 11.02.2022) «О городском округе Домодедово и его границе».

Планировочных осях Московской области: с севера на юг через территорию проходит железная дорога Павелецкого направления МЖД, автомобильная дорога федерального значения М-4 «Дон» Москва - Воронеж - Ростов-на-Дону - Краснодар - Новороссийск и автомобильная дорога регионального значения «Каширское шоссе»; по экватору территории городского округа проходит автомобильная дорога федерального значения А-107 «Московское малое кольцо» Икша - Ногинск - Бронницы - Голицыно - Истра - Икша, транспортную связь с международным аэропортом Домодедово осуществляет автомобильная дорога федерального значения А-105 «Подъездная дорога от Москвы к аэропорту Домодедово».

Численность постоянного населения городского округа по данным государственной статистической отчетности на 01.01.2019 составляет 179,228 тыс. человек.

Состав городского округа входят населённые пункты:

- город Московской области – Домодедово;
- 4 поселка: государственного племенного завода «Константиново», Поведино, станции Поведино, санатория «Подмосковье»;
- 23 села: Битягово, Введенское, Вельяминово, Добрыниха, Долматово, Домодедово, Ильинское, Кишкино, Кольчево, Константиново, Красный Путь, Кузовлево, Кузьминское, Лобаново, Лямцино, Михайловское, Никитское, Растуново, Тишково, Успенское, Шубино, Юсупово, Ям;
- 112 деревень: Авдотьино, Акулинино, Артемьево, Базулино, Барыбино, Бехтеево, Благое, Борисово, Бортнево, Буняково, Бурхино, Бытинки, Вахромеево, Ведищево, Вертково, Воеводино, Вяльково, Гальчино, Глотаево, Голубино, Данилово, Дебречено, Жеребятьево, Житнево, Жуково, Заболотье, Зиновкино, Ивановка, Ильинское, Истомиха, Калачево, Камкино, Караваево, Карачарово, Киселиха, Косино, Котляково, Коченягино, Красино, Красное, Крюково, Куприяниха, Купчинино, Курганье, Кутузово, Кучино, Ловцово, Лониha, Лукино, Ляхово, Максимиха, Мансурово, Матчино, Минаево, Митино, Михеево, Мотякино, Немцово, Новленское, Новлянское, Новосьяново, Образцово, Овчинки, Одинцово, Острожки, Павловское, Парышево, Пестово, Поведино, Поздново, Поливаново, Привалово, Проводы, Пушкино, Редькино, Ртищево, Рябцево, Семивраги, Скрипино-1, Сокольниково, Соломыково, Сонино, Софьино, Старое, Старосьяново, Степанчиково, Степыгино, Ступино, Судаково, Сырьево, Татариново, Татарское, Торчиха, Тупицино, Тургенево, Уварово, Уварово, Угрюмово, Чулпаново, Чурилково, Шахово, Шебочеево, Шестово, Шишкино, Шишкино, Щеглятьево, Щербинка, Юдино, Юрьевка, Юсупово, Яковлевское, Ярлыково.

Город Домодедово является административным центром городского округа Домодедово. В составе города Домодедово выделены микрорайоны: Центральный, Западный, Северный, Южный, Авиационный, Востряково, Белые Столбы, Барыбино; и



административные округа: Никитский, Поводинский, Растуновский, Лобановский, Краснопутский, Колычевский, Ямской.

Основной каркас автодорожной сети внешних транспортных связей городского округа Домодедово составляют автомобильные дороги федерального значения М-4 «Дон» Москва - Воронеж - Ростов-на-Дону - Краснодар - Новороссийск, А-113 Центральная кольцевая автомобильная дорога, А-107 «Московское малое кольцо» Икша - Ногинск - Бронницы - Голицыно - Истра - Икша, А-105 Подъездная дорога от Москвы к аэропорту Домодедово, М-2 «Крым» Москва - Тула - Орел - Курск - Белгород - граница с Украиной и А-112 Чепелево – Вельяминово и автомобильные дороги регионального значения «Каширское шоссе» и «М-2 «Крым» - Павловское».

По территории городского округа Домодедово проходит железнодорожная магистраль Павелецкого направления Московской железной дороги (МЖД), от которой отмыкает железнодорожная ветка к международному аэропорту Домодедово.

В южной части территории округа проходит Участок Малино - Детково Большого Московского кольца железной дороги.

На территории городского округа расположен Международный аэропорт Домодедово.

В границах городского округа расположены объекты культурного наследия федерального и регионального значения. Также присутствуют выявленные объекты культурного наследия.

## **2. СВЕДЕНИЯ О ПЛАНАХ И ПРОГРАММАХ КОМПЛЕКСНОГО СОЦИАЛЬНО-ЭКОНОМИЧЕСКОГО РАЗВИТИЯ МУНИЦИПАЛЬНОГО ОБРАЗОВАНИЯ**

При разработке проекта внесения изменений в генеральный план городского округа Домодедово Московской области использовались государственные программы Московской области и муниципальные программы городского округа Домодедово Московской области.

### **Государственные программы Московской области**

Государственная программа Московской области «Здравоохранение Подмосковья» на 2019-2024 годы», утверждённая постановлением Правительства Московской области от 09.10.2018 № 715/36 (ред. от 21.07.2022);

Государственная программа Московской области «Развитие инженерной инфраструктуры и энергоэффективности» на 2018-2026 годы», утверждённая постановлением Правительства Московской области от 17.10.2017 № 863/38 (ред. от 12.07.2022);

Государственная программа Московской области «Образование Подмосковья» на 2020-2025 годы», утверждённая постановлением Правительства Московской области от 15.10.2019 № 734/36 (ред. от 05.07.2022);

Государственной программа Московской области «Социальная защита населения Московской области» на 2017-2024 годы, утверждённая постановлением Правительства Московской области от 25.10.2016 № 783/39 (ред. от 14.06.2022);

Государственная программа Московской области «Спорт Подмосковья» на 2017-2027 годы, утверждённая постановлением Правительства Московской области 25.10.2016 № 786/39 (ред. от 05.07.2022);

Государственная программа Московской области «Сельское хозяйство Подмосковья», утверждённая постановлением Правительства Московской области от 09.10.2018 № 727/36 (ред. от 14.06.2022);

Государственная программа Московской области «Экология и окружающая среда Подмосковья» на 2017-2026 годы, утверждённая постановлением Правительства Московской области от 25.10.2016 № 795/39 (ред. от 12.07.2022);

Государственная программа Московской области «Предпринимательство Подмосковья» на 2017-2024 годы», утверждённая постановлением правительства Московской области от 25.10.2016 № 788/39 (ред. от 14.06.2022);

Государственная программа Московской области «Жилище» на 2017-2027 годы, утверждённая, постановлением Правительства Московской области от 25.10.2016 № 790/39 (ред. от 14.06.2022);

Государственная программа Московской области «Архитектура и градостроительство Подмосковья» на 2017-2024 годы, утверждённая постановлением Правительства Московской области от 25.10.2016 № 791/39 (ред. от 14.06.2022);

Государственная программа Московской области «Культура Подмосковья», утверждённая постановлением Правительства Московской области от 13.10.2020 № 730/33 (ред. от 12.07.2022);

Государственная программа Московской области «Развитие и функционирование дорожно-транспортного комплекса» на 2017-2026 годы», утверждённая постановлением Правительства Московской области от 25.10.2016 № 782/39 (ред. от 14.06.2022);

Государственная программа Московской области «Переселение граждан из аварийного жилищного фонда в Московской области на 2019-2025 годы», утверждённая постановлением Правительства Московской области от 28.03.2019 № 182/10 (ред. от 05.07.2022);

Государственная программа Московской области «Цифровое Подмосковье» на 2018-2024 годы, утверждённая постановлением Правительства Московской области от 17.10.2017 № 854/38 (ред. от 14.06.2022);

Государственная программа Московской области "Безопасность Подмосковья" на 2017-2024 годы", утверждённая постановлением Правительства Московской области от 25.10.2016 № 794/39 (ред. от 14.06.2022);

Государственная программа Московской области «Формирование современной комфортной городской среды» утвержденной постановлением Правительства Московской области от 17.10.2017 № 864/38 (ред. 12.07.2022);

Государственная программа Московской области «Строительство объектов социальной инфраструктуры», утверждённая постановлением Правительства Московской области от 16.10.2018 № 753/37 (ред. от 05.07.2022);

Программа Правительства Московской области «Развитие газификации в Московской области до 2030 года», утвержденная постановлением Правительства Московской области от 20.12.2004 № 778/50 (ред. от 19.04.2022);

Региональная программа газификации жилищно-коммунального хозяйства, промышленных и иных организаций Московской области на период 2020-2024 годов, утверждённая постановлением Правительства Московской области от 30.12.2020 № 1069/43;

Схема и программа развития Единой энергетической системы России на 2022 - 2028 годы, утвержденная приказом Минэнерго России от 28.02.2022 № 146;

Программа перспективного развития электроэнергетики Московской области на период 2022-2026 годов, утверждённая постановлением Губернатора Московской области от 30.04.2021 № 115-ПГ;

Инвестиционные программы энергоснабжающих организаций (ПАО «ФСК ЕЭС», ПАО «МОЭСК», ОАО «РЖД», ФГБУ «КиМ»; АО «Мособлэнерго» и др.).

#### **Сведения о планах и программах комплексного социально-экономического развития городского округа.**

При подготовке проекта внесения изменений в Генеральный план городского округа Домодедово были учтены муниципальные программы городского округа Домодедово:

Муниципальная программа городского округа Домодедово «Культура», утверждённая постановлением администрации городского округа Домодедово от 31.10.2019 № 2283 (ред. от 14.07.2020 № 1439);

Муниципальная программа городского округа Домодедово «Образование», утвержденная постановлением администрации городского округа Домодедово от 31.10.2019 № 2284 (ред. от 14.07.2020 № 1440);

Муниципальная программа городского округа Домодедово «Социальная защита населения», утвержденная постановлением администрации городского округа Домодедово от 31.10.2019 № 2285 (ред. 27.08.2020 № 1797);

Муниципальная программа городского округа Домодедово «Спорт», утвержденная постановлением администрации городского округа Домодедово от 31.10.2019 № 2286 (ред. от 26.05.2020 № 992);

Муниципальная программа городского округа Домодедово «Развитие сельского хозяйства», утвержденная постановлением администрации городского округа Домодедово от 31.10.2019 № 2287 (ред. от 10.03.2020 № 10.03.2020);

Муниципальная программа городского округа Домодедово «Экология и окружающая среда», утвержденная постановлением администрации городского округа Домодедово от 31.10.2019 № 2288 (ред. от 27.08.2020 № 1799);

Муниципальная программа городского округа Домодедово «Безопасность и обеспечение безопасности жизнедеятельности населения», утвержденная постановлением администрации городского округа Домодедово от 31.10.2019 № 2289 (от 27.08.2020 № 1800);

Муниципальная программа городского округа Домодедово «Жилище», утвержденная постановлением администрации городского округа Домодедово от 31.10.2019 № 2290 (ред. от 26.05.2020 № 996);

Муниципальная программа городского округа Домодедово «Развитие инженерной инфраструктуры и энергоэффективности», утвержденная постановлением администрации городского округа Домодедово от 31.10.2019 № 2291 (ред. от 27.08.2020 № 1801);

Муниципальная программа городского округа Домодедово «Предпринимательство», утвержденная постановлением администрации городского округа Домодедово от 31.10.2019 № 2292 (ред. от 01.09.2020 № 1846);

Муниципальная программа городского округа Домодедово «Развитие и функционирование дорожно-транспортного комплекса», утвержденная постановлением администрации городского округа Домодедово от 31.10.2019 № 2295 (ред. от 30.03.2020 № 736);

Муниципальная программа городского округа Домодедово «Архитектура и градостроительство», утвержденная постановлением администрации городского округа Домодедово от 31.10.2019 № 2297 (ред. от 14.07.2020 № 1449);

Муниципальная программа городского округа Домодедово «Здравоохранение», утвержденная постановлением администрации городского округа Домодедово от 31.10.2019 № 2282 (ред. от 27.08.2020 № 1808);

Муниципальная программа городского округа Домодедово «Управление имуществом и муниципальными финансами», утвержденная постановлением администрации городского округа Домодедово от 31.10.2019 № 2293 (ред. от 27.08.2020 № 1802);

Муниципальная программа городского округа Домодедово «Развитие институтов гражданского общества, повышение эффективности местного самоуправления и реализации молодежной политики», утвержденная постановлением администрации городского округа Домодедово от 31.10.2019 № 2294 (ред. от 14.07.2020 № 1444);

Муниципальная программа городского округа Домодедово «Цифровое муниципальное образование», утвержденная постановлением администрации городского округа Домодедово от 31.10.2019 № 2296 (ред. от 27.08.2020 № 1805);

Муниципальная программа городского округа Домодедово «Формирование современной комфортной городской среды», утвержденная постановлением администрации городского округа Домодедово от 31.10.2019 № 2298 (ред. от 14.07.2020 № 1446);

Муниципальная программа городского округа Домодедово «Строительство объектов социальной инфраструктуры», утвержденная постановлением администрации городского округа Домодедово от 31.10.2019 № 2299 (ред. от 14.07.2020 № 1447);

Муниципальная программа городского округа Домодедово «Переселение граждан из аварийного жилищного фонда», утвержденная постановлением администрации городского округа Домодедово № 2910 от 30.12.2020;

Решение Совета депутатов городского округа Домодедово Московской области от 18.09.2008 № 1-4/124 (ред. от 20.02.2014, с изм. от 28.01.2021) «Об утверждении муниципальной целевой программы «Переселение граждан из ветхого жилищного фонда в городском округе Домодедово на период 2009-2020 годов».

Содержание проекта внесения изменений в Генеральный план определено Техническим заданием, утвержденным Комитетом по архитектуре и градостроительству Московской области.

Расчётный срок проекта генерального плана – 2039 год. Первоочередные мероприятия запланированы к выполнению в срок до 2025 года.

### **3. ОБОСНОВАНИЕ ВЫБРАННОГО ВАРИАНТА РАЗМЕЩЕНИЯ ОБЪЕКТОВ МЕСТНОГО ЗНАЧЕНИЯ, НА ОСНОВЕ АНАЛИЗА ИСПОЛЬЗОВАНИЯ ТЕРРИТОРИИ**

#### **3.1. Территория городского округа Домодедово в системе расселения Московской области**

Современная планировочная структура городского округа Домодедово представляет собой результат взаимодействия следующих градостроительных факторов:

- урбанизированная зона развивается вдоль основных меридиональных транспортных магистралей. Эта зона - промышленно-селитебная, формирующаяся вдоль транспортных артерий и представляющая собой линейную систему расселения, включающая город Домодедово: микрорайоны Северный, Центральный, Западный, Южный, Авиационный, Востряково, Белые Столбы и Барыбино. Здесь проживает основная часть населения городского округа, сосредоточены промышленные предприятия, научные и культурные учреждения;
- в состав этой зоны входит территория международного аэропорта «Домодедово», занимающего ведущую роль в Московском авиационном узле;
- северная часть урбанизированной зоны (территория города Домодедово в исторических границах) наиболее плотно освоена, включает в себя почти все объекты производственно-хозяйственного комплекса;
- остальная часть городского округа входит в природно-рекреационную зону, включающую лесные массивы, сельскохозяйственные земли и исторически сложившуюся систему сельских населённых пунктов.

Планировочный каркас городского округа Домодедово складывается под влиянием двух основных факторов. Первый - природно-экологический каркас, формируемый долинами рек Пахры, Рожайки, Злодейки, Северки и другие, их притоками и прудами, являющийся основой природных, рекреационных, сельскохозяйственных зон и зон исторически сложившегося сельского расселения. Второй - транспортно-планировочной - оси транспортных магистралей: Каширское шоссе, автомагистрали М-4 «Дон» Москва - Воронеж - Ростов-на-Дону - Краснодар - Новороссийск, железнодорожная магистраль Павелецкого направления, Центральная кольцевая автодорога, Большое железнодорожное кольцо.

В границе города Домодедово - урбанизированной зоне городского округа, выделены планировочные районы: Северный, Центральный, Западный, Южный, Авиационный, Востряково, Белые Столбы и Барыбино. Между собой планировочные районы объединяются системой лесопарков, создаваемых на базе лесных массивов и лугопарков.

В городе Домодедово предлагается освоение свободных площадок и выборочная реконструкция индивидуальной жилой застройки под многоквартирную, развитие культурно-бытовых центров обслуживания и мест приложения труда. Развитие рекреационных зон за счет природных факторов - благоустройство прибрежных территорий, организации лесопарков и лугопарков на базе существующих лесных массивов.

В систему общественных центров городского округа Домодедово входят:

- общегородской центр в исторически сложившейся части г. Домодедово;
- центры жилых планировочных районов - Северный, Центральный, Западный, Южный, Авиационный, Востряково, Белые Столбы, Барыбино.

Существующая сеть автомобильных дорог и железнодорожное сообщение между селитебными и промышленно-складскими территориями дают возможность дальнейшего усовершенствования и развития транспортных соединений с новыми осваиваемыми площадками.

Исторически сложившийся административный общественный центр расположен в планировочном районе Центральный. С учетом планировочных ограничений предлагается освоение свободных территорий в планировочном районе Западный и Южный, под развитие многоэтажной и частично индивидуальной жилой застройки. В планировочных районах

Востряково, Белые Столбы и Барыбино на свободных от застройки землях под развитие многоквартирной и индивидуальной жилой застройки.

На территории городского округа Домодедово предложены следующие приоритеты градостроительного развития:

- совершенствование планировочной структуры и улучшение планировочной связности территорий внутри городского округа;
- необходимая реконструкция существующих инженерных коммуникаций и сооружений;
- формирование высокоурбанизированного планировочного образования с высоким уровнем качества жизни населения и обеспечением самодостаточности по объему и типам объектов обслуживания и мест приложения труда;
- повышение эффективности использования территорий с оптимизацией их функционального наполнения;
- оптимизация экологической ситуации: технологическая реорганизация производств;
- планировочная взаимосвязанность жилой застройки и природных территорий, включение элементов природного и искусственного природного ландшафта в структуру планировочных образований;
- использование природных, историко-культурных и территориальных ресурсов без ущерба для окружающей природной среды и историко-культурного наследия.

Основные элементы предлагаемой планировочной структуры городского округа Домодедово:

- планировочный район Аэротрополис - огромные возможности для создания новых рабочих мест это: перспективное развитие международного аэропорта «Домодедово», объекты относятся к первоочередным объектам капитального строительства по Московской области и к узлам ускоренного развития. Создание аэротрополиса подразумевает создание туристско-рекреационного (строительство гостиниц, парка) и ЭКСПО кластеров, строительством объектов дорожной инфраструктуры;
- планировочный район Домодедово - осваиваемая северная промышленная зона, имеющая потенциал для развития, строительство многофункционального торгово-развлекательного центра «Домодедово Парк»;
- планировочный район автомобильной дороги федерального значения А-113 строящаяся Центральная кольцевая автомобильная дорога (Московская область) - строительство Центральной кольцевой автомобильной дороги, производственно-складского комплекса в микрорайоне Белые Столбы (вошедших в Программу Московской области по развитию промышленных округов), существующая восточная производственно-складской комплекс, входящий в узел ускоренного развития Московской области;
- планировочный район Растуново - развитие действующих промышленно-логистических комплексов, индустриальный парк «Южные Врата», в сфере сельского хозяйства планируется строительство тепличных комплексов для выращивания овощей, ягод, цветов, грибов;
- планировочный район Максимиха - в рамках Соглашения о взаимодействии между Правительством Московской области и Банком ВТБ (ПАО) принято решение о создании на территории городского округа Домодедово агропромышленного кластера «Максимиха», развитие рекреационных зон на базе природных факторов предусматривает: организацию лесопарков и лугопарков, организацию зон под спорт и отдых.

### 3.2. Структура землепользования

#### *Структура земель, поставленных на кадастровый учет*

По данным государственного кадастра недвижимости, площадь земельных участков на территории городского округа Домодедово, внесенных в публичную кадастровую карту государственного кадастра недвижимости, составляет 60161,26 га, территории неразграниченной собственности составляют 22 702,85 га.

Приведённые значения соответствуют данным публичной кадастровой карты по состоянию на 01.01.2020. Публичная кадастровая карта доступна в сети Интернет на сайте Федеральной службы государственной регистрации, кадастра и картографии (Росреестр) по адресу: <https://pkk5.rosreestr.ru>.

Категории земель земельных участков, внесённых в публичную кадастровую карту государственного кадастра недвижимости, представлены в Таблице 2.2.1.

**Таблица 2.2.1.** Общий баланс земель в городском округе Домодедово:

Категория земель	Существующее положение, га
Общая площадь городского округа	81874
Всего стоит на кадастровом учёте (контур)	59171,15
Все кадастры	60161,26
Земли населенных пунктов	31359,49
Земли промышленности, энергетики, транспорта, связи, радиовещания, телевидения, информатики, земли для обеспечения космической деятельности	3344,67
Земли сельскохозяйственного назначения	10659,62
Земли лесного фонда	12113,29
Земли особо охраняемых территорий и объектов	653,87
Категория не установлена	2030,32
Территории, не стоящие на кадастровом учёте и земельные участки без координатного описания	22702,85

Земли сельскохозяйственного назначения собственности Московской области - 2370,2589 га

#### Ценные земли сельскохозяйственного назначения

В соответствии с распоряжением Минсельхозпрода Московской области от 10.10.2019 № 20 РВ-349 (ред. от 14.07.2021)<sup>1</sup> на территории городского округа Домодедово присутствуют земельные участки особо ценных продуктивных сельскохозяйственных угодий, использование которых для других целей не допускается.

#### Земли лесного фонда

В настоящее время в ЕГРН приводятся сведения о следующих лесничествах:

- Лесничество 50:27-6.69, Подольское лесничество в Московской области,
- Лесничество 50:00-6.1127, Виноградовское лесничество Московской области.

<sup>1</sup> Распоряжение Минсельхозпрода Московской области от 10.10.2019 № 20РВ-349 (ред. от 22.04.2022) «Об утверждении Перечня особо ценных продуктивных сельскохозяйственных угодий, расположенных на территории Московской области, использование которых для других целей не допускается».

Перечень государственных учреждений Московской области, расположенных в границах городского округа Домодедово<sup>2</sup>

№ п/п	Наименование организации (полное)	Место нахождения	Наименование исполнительного органа государственной власти МО, государственного органа МО, территориального органа федерального органа исполнительной власти по МО, в ведомственном подчинении которого находится учреждение
1.	Государственное бюджетное учреждение здравоохранения Московской области «Домодедовская центральная городская больница»	142005, Московская обл., г. Домодедово, ул. Пирогова (Центральный Мкр.), д. 9	Министерство здравоохранения Московской области
2.	Государственное автономное учреждение здравоохранения Московской области «Домодедовский кожно-венерологический диспансер»	142004, Московская обл., г. Домодедово, микрорайон Центральный, шоссе Каширское, д. 103	Министерство здравоохранения Московской области
3.	Государственное автономное учреждение здравоохранения Московской области «Домодедовская городская стоматологическая поликлиника»	142000, Московская обл., г. Домодедово, ул. Каширское Шоссе (Центральный Мкр.), д. 36А	Министерство здравоохранения Московской области
4.	Государственное автономное учреждение здравоохранения Московской области «Московский областной хоспис (для детей)»	142032, Московская обл., г. Домодедово, пос. Госплемзавода Константиново, ул. Центральная, д. 1А	Министерство здравоохранения Московской области
5.	Государственное автономное профессиональное образовательное учреждение Московской области «Профессиональный колледж «Московия»	142002, Московская обл., г. Домодедово, ул. Текстильщиков (Западный Мкр.), д. 41	Министерство образования Московской области
6.	Государственное казенное учреждение Московской области Домодедовский центр занятости населения.	142000, Московская обл., г. Домодедово, проезд Кугузовский (Центральный Мкр.), д. 12	Министерство социального развития Московской области
7.	Государственное бюджетное учреждение социального обслуживания Московской области «Комплексный центр социального обслуживания и реабилитации «Домодедовский»	142002, Московская обл., г. Домодедово, ул. Текстильщиков (Западный Мкр.), д. 6А	Министерство социального развития Московской области
8.	Государственное казенное учреждение социального обслуживания Московской области «Домодедовский социально-реабилитационный центр для несовершеннолетних «Семья»	142003, Московская обл., г. Домодедово, ул. Зеленая (Западный Мкр.), д. 83	Министерство социального развития Московской области

<sup>2</sup> В соответствии с приложением 2 к Распоряжению Правительства Московской области от 31.05.2022 № 425-РП/17 "Об утверждении отчета об управлении и распоряжении собственностью Московской области в 2021 году".



### 3.3. Параметры функциональных зон

#### Планируемое функциональное зонирование территории

Параметры функциональных зон и режимы их использования применяются с учетом:

- Режимов использования территорий объектов культурного наследия и их зон охраны, установленных утвержденными нормативно-правовыми актами в области охраны объектов культурного наследия. Границы территорий объектов культурного наследия и утвержденных зон охраны объектов культурного наследия отображены в материалах по обоснованию генерального плана на Карте границ территорий, зон охраны и защитных зон объектов культурного наследия в составе Тома III. «Объекты культурного наследия». Книга 1. Объекты археологического наследия отображены в материалах по обоснованию генерального плана на Карте границ территорий, зон охраны и защитных зон объектов культурного наследия в составе Тома III. «Объекты культурного наследия». Книга 2 (ограниченного доступа).

- Режимов использования особо охраняемых природных и их охранных зон (при наличии), установленных утвержденными нормативно-правовыми актами. Границы ООПТ и их охранных зон (при наличии) отображены в материалах по обоснованию генерального плана на Карте существующих и планируемых особо охраняемых природных территорий, зон санитарной охраны источников питьевого водоснабжения, водоохраных зон, прибрежных защитных полос, береговых полос водных объектов. Зон затопления и подтопления.

- Иными ограничениями в зонах с особыми условиями использования территории, установленными в соответствии с действующим законодательством. Зоны с особыми условиями использования территорий отображены в материалах по обоснованию генерального плана на Карте зон с особыми условиями использования территории в границах муниципального образования.

Границы функциональных зон определены с учетом границ городского округа, границ населенных пунктов или естественных границ природных, линейных объектов, границ земельных участков.

Функциональные зоны преимущественно объединены в значительные по площади территории, имеющие общую функционально-планировочную структуру и отделенные от других территорий ясно определяемыми границами (естественными границами природных объектов, искусственными границами (железные и автомобильные дороги, каналы, урбанизированные/освоенные территории, красные линии, границы земельных участков) и т.п.).

Зоны различного функционального назначения могут включать в себя:

1) территории общего пользования, занятые площадями, улицами, проездами, дорогами, набережными, скверами, бульварами, водоемами и другими объектами;

2) территории, занятые участками коммунальных и инженерных объектов, участками объектов социально-бытового обслуживания;

3) территории, занятые участками, имеющими виды функционального назначения, отличные от вида (видов) функционального назначения функциональной зоны, и занимающими менее 25% территории функциональной зоны.

В целях наиболее эффективного использования территорий, допускается в составе функциональных зон, не предусматривающих жилищного строительства, расположенных в границах населенных пунктов, размещение любых нежилых объектов при условии соблюдения нормативов градостроительного проектирования, требований технических регламентов, санитарных правил и норм, иных обязательных требований, предусмотренным действующим законодательством, без внесения изменений в генеральный план. Перечень видов объектов капитального строительства, допустимых к размещению в составе функциональных зон, не предусматривающих жилищного строительства, расположенных в

границах населенных пунктов, определяется с учетом градостроительных регламентов, установленных в правилах землепользования и застройки.

Выделяются следующие группы функциональных зон:

1. Жилые зоны.
2. Общественно-деловые зоны.
3. Производственные, коммунально-складские зоны, зоны инженерной инфраструктуры и зоны транспортной инфраструктуры.
4. Зоны рекреационного назначения.
5. Зоны сельскохозяйственного назначения.
6. Зоны специального назначения.
7. Многофункциональные зоны.

В границе городского округа устанавливаются следующие функциональные зоны:

#### 1. Жилые зоны

В состав жилых зон включены:

- зона застройки многоквартирными жилыми домами Ж1;
- зона смешанной малоэтажной жилой застройки ЖЗ;
- зона застройки индивидуальными и блокированными жилыми домами Ж2;

Жилые зоны необходимо предусматривать в целях создания для населения удобной, здоровой и безопасной среды проживания.

В жилых зонах размещаются жилые дома разных типов (многоквартирные: многоэтажные, средней и малой этажности; блокированные; садовые с приквартирными и приусадебными участками). В жилых зонах допускается размещение отдельно стоящих, встроенных или пристроенных объектов социального и коммунально-бытового назначения, объектов здравоохранения, объектов дошкольного, начального общего и среднего общего образования, культовых зданий, стоянок автомобильного транспорта, гаражей, объектов, связанных с проживанием граждан и не оказывающих негативного воздействия на окружающую среду. В состав жилых зон могут включаться также территории, предназначенные для ведения садоводства.

Размещение социальных, рекреационных, общественно-деловых объектов допускается во всех жилых функциональных зонах.

#### 2. Общественно-деловые зоны

В состав общественно-деловых зон включены:

- общественно-деловая зона О1;
- зона специализированной общественной застройки О2;

Общественно-деловые зоны формируются как центры деловой, финансовой и общественной активности в населенных пунктах.

Общественно-деловые зоны предназначены для размещения объектов здравоохранения, культуры, торговли, общественного питания, социального и коммунально-бытового назначения, предпринимательской деятельности, объектов среднего профессионального и высшего образования, административных, научно-исследовательских учреждений, культовых зданий, стоянок автомобильного транспорта, объектов делового, финансового назначения, иных объектов, связанных с обеспечением жизнедеятельности граждан.

Общественно-деловые зоны О1 сформированы главным образом объектами торговли, предпринимательской деятельности, делового и финансового назначения, в то время как зоны специализированной общественной застройки О2 сформированы главным образом

объектами социальной инфраструктуры, в том числе объектами здравоохранения, образования, спортивными, культовыми объектами.

При развитии указанных зон следует учитывать особенности их функционирования, потребность в территории, необходимость устройства автостоянок большой вместимости, создание развитой транспортной и инженерной инфраструктур в соответствии с нормативами градостроительного проектирования.

Общественно-деловые зоны предполагается развивать с учетом нормативных радиусов обслуживания и необходимой расчетной мощности объектов в соответствии с нормативами градостроительного проектирования.

3. Производственные зоны, коммунально-складские зоны, зоны транспортной и инженерной инфраструктур:

- производственная зона П;
- коммунально-складская зона К;
- зона транспортной инфраструктуры:
  - зона объектов автомобильного транспорта **Т1**;
  - зона объектов железнодорожного транспорта **Т2**;
  - зона объектов воздушного транспорта **Т3**.

Производственные зоны, как правило, предназначены для размещения производственных объектов с различными нормативами воздействия на окружающую среду, требующие устройства санитарно-защитных зон, а также для размещения железнодорожных подъездных путей, коммунальных и складских объектов, объектов жилищно-коммунального хозяйства, объектов транспорта, объектов оптовой торговли.

В производственных зонах допускается размещать объекты и помещения объектов аварийно-спасательных служб, обслуживающих расположенные в производственной зоне предприятия и другие объекты.

Коммунально-складские зоны следует предусматривать для размещения складских объектов, объектов и коммуникаций автомобильного транспорта, связи, инженерного оборудования с учетом их перспективного развития и потребностей в инженерном благоустройстве.

Зон инженерной инфраструктуры предназначены для размещения объектов инженерной инфраструктуры: водоснабжения, водоотведения, теплоснабжения, газоснабжения, электроснабжения, связи, инженерной инфраструктуры иных видов.

В состав зоны объектов автомобильного транспорта Т1 могут входить автомобильные дороги федерального и регионального значения (включая отводы земельных участков) и технически связанные с ними сооружения, объекты, предназначенные для обслуживания пассажиров, обеспечивающие работу транспортных средств, объекты размещения постов органов внутренних дел, ответственных за безопасность дорожного движения, стоянки автотранспорта и депо маршрутного автотранспорта, составляющие единую систему транспортного обеспечения; улицы местного значения, внутриквартальные проезды и проезды для специального транспорта отдельно не выделяются и входят в иные функциональные зоны. Участки объектов автомобильного транспорта могут включаться в другие функциональные зоны и не выделяться в отдельную функциональную зону.

В состав зон объектов железнодорожного транспорта входят территории железнодорожного транспорта и его инфраструктуры.

В состав зон объектов воздушного транспорта входят территории аэропортов и их инфраструктуры, объекты, предназначенные для обслуживания и обеспечения сервиса авиапассажиров, в том числе: объекты, обеспечивающие работу аэропортовых и аэродромных служб; объекты для размещения аэропортов (аэровокзалов); объекты, необходимые для посадки и высадки пассажиров, их сопутствующего обслуживания и

обеспечения их безопасности; объекты, необходимые для погрузки, разгрузки и хранения грузов, перемещаемых воздушным путем; размещение радиотехнического обеспечения полетов; размещение объектов, предназначенных для технического обслуживания и ремонта воздушных судов; объекты размещения постов государственных органов, регулирующих аэропортовую деятельность, стоянки автотранспорта и зоны общественного транспорта, составляющие единую систему транспортной доступности аэропортов.

Развитие данных зон планируется в контексте поддержания в необходимом техническом состоянии объектов инженерного обеспечения и транспортной инфраструктуры с учетом технических регламентов и нормативных требований относительно объектов расположенных в данных зонах.

#### 4. Зоны рекреационного назначения

В состав зон рекреационного назначения включены:

- зона озелененных территорий (лесопарки, парки, сады, скверы, бульвары, городские леса и другие) P1;
- зона лесов P3;
- зона объектов физической культуры и массового спорта P4;
- зона объектов отдыха и туризма P5;
- иные рекреационные зоны (рекультивация полигона ТКО) (P6);
- зона осуществления историко-культурной деятельности P9;

В состав зон рекреационного назначения могут включаться территории, занятые лесами в границах населенных пунктов, открытыми озелененными и ландшафтными пространствами, скверами, парками, благоустроенными садами, прудами, озерами, пляжами, в том числе могут включаться объекты, используемые и предназначенные для массового долговременного и кратковременного отдыха населения, всех видов туризма, занятий физической культурой и спортом.

Развитие зон рекреационного назначения предусматривается для создания комфортной и эстетически привлекательной среды для отдыха и времяпрепровождения населения, организации благоустроенных прогулочных пространств, сохранения и развития, существующих и перспективных домов отдыха в границах населенных пунктов, и содержания в надлежащем состоянии скверов в центральной части населенных пунктов.

Развитие зон рекреационного назначения предусматривается для создания экологически чистой и эстетически привлекательной среды для отдыха и времяпрепровождения населения, организации благоустроенных пляжей и набережных, вместе с сопутствующими объектами туризма сохранения и развития, баз отдыха вне границ населенных пунктов, и содержания в надлежащем состоянии лесных массивов.

Зона озелененных территорий P1 установлена для обеспечения условий сохранения и использования земельных участков озеленения в целях проведения досуга населением, а также для создания экологически чистой окружающей среды в интересах здоровья населения, сохранения и воспроизводства зеленых насаждений, обеспечения их рационального использования. Зона включает в себя территории, занятые лесопарками, парками, садами, скверами, бульварами, городскими лесами, прудами, озерами, объектами, связанными с обслуживанием данной зоны, а также для размещения объектов досуга и развлечений граждан.

Зона лесов P3 включает в себя территории лесного фонда.

Зона объектов физической культуры и массового спорта P4 установлена для обеспечения условий размещения объектов физической культуры и спорта, специально предназначенных для проведения физкультурных мероприятий и (или) спортивных мероприятий, в том числе спортивные сооружения.

Зона объектов отдыха и туризма Р5 установлена для размещения природных, исторических, социально-культурных объектов, включая объекты туристского показа, а также иных объектов, способные удовлетворить духовные и иные потребности туристов, содействовать поддержанию их жизнедеятельности, восстановлению и развитию их физических сил, а также для размещения объектов санаторно-курортного лечения в профилактических, лечебных и реабилитационных целях.

К зоне осуществления историко-культурной деятельности Р9 относятся территории объектов культурного наследия, их охранных зон, зон охраняемого природного ландшафта.

#### 5. Зоны сельскохозяйственного назначения

В состав зон сельскохозяйственного назначения включены:

- зона сельскохозяйственного назначения (сельскохозяйственное использование и сельскохозяйственное производство) СХ1;
- зона, предназначенная для ведения садоводства и огородничества СХ2;
- зона сельскохозяйственного назначения (под лесами) СХ3;
- иные зоны сельскохозяйственного назначения СХ4;
- сельскохозяйственно-производственная зона СХ5;

Зоны сельскохозяйственного назначения включают в себя преимущественно территории сельскохозяйственного использования. В состав данной зоны включены как территории сельскохозяйственного производства и переработки сельскохозяйственной продукции, так и сельскохозяйственные угодья (в соответствии с перечнем особо ценных продуктивных сельскохозяйственных угодий, расположенных на территории Московской области, использование которых для других целей не допускается);

Развитие данных зон планируется в целях сохранения и поддержания соответствующего уровня ценных сельскохозяйственных участков, в том числе в целях предотвращения замещения данного вида функциональной зоны иными видами деятельности.

Сельскохозяйственно-производственная зона предназначена для ведения сельскохозяйственного производства, обеспечения деятельности фермерских хозяйств, создания защитных лесных насаждений, производственных объектов для хранения и переработки сельхозпродукции (включая глубокую переработку), для размещения объектов капитального строительства, необходимых для производственной деятельности с различными нормативами воздействия на окружающую среду, включая размещение объектов управленческой деятельности производственных объектов и производства товаров, складских объектов, объектов оптовой торговли, а также для установления санитарно-защитных зон таких объектов в соответствии с требованиями технических регламентов.

При развитии данных зон следует руководствоваться действующим земельным законодательством, а в отношении объектов сельхозпроизводства следует учитывать технические регламенты и нормативные требования.

К зоне, предназначенной для ведения садоводства, относятся участки садоводства как в границах населенных пунктов (с возможностью постоянного проживания), так и вне границ населенных пунктов (для временного проживания).

#### 6. Зоны специального назначения

В состав зон специального назначения включены:

- зона кладбищ СП1;
- зона крематориев СП2;
- иная зона специального назначения СП5;

В состав зон специального назначения включаются территории ритуального назначения, а также территории режимных объектов, с ограниченным доступом.

Зоны выделяются в целях содержания и развития территорий ритуального назначения, с учетом санитарно-гигиенических требований и нормативных требований технических регламентов, относительно мест захоронения, выделения и содержания территории режимных объектов с ограниченным доступом.

#### 7. Многофункциональные зоны

В состав многофункциональных включены:

- многофункциональная общественно-деловая зона (общественно-производственная) М;
- общественно-жилая зона О4;
- общественно-рекреационная зона О5
- общественно-рекреационно-жилая зона Об;
- рекреационно-жилая зона Р7;

Многофункциональные общественно-деловые зоны устанавливаются в случае необходимости совмещения нескольких видов функционального назначения территории.

Общественно-жилая зона О4 предназначена для размещения объектов жилой застройки и общественно-деловых объектов.

Общественно-рекреационная зона О5 предназначена для размещения объектов общественно-делового и рекреационного назначения.

Общественно-рекреационно-жилая зона Об предназначена для размещения объектов общественно-делового, рекреационного и жилого назначения.

Рекреационно-жилая зона Р7 предназначена для размещения объектов жилого и рекреационного назначения.

### 3.3.1. Параметры планируемого развития зон жилого назначения

Параметры развития территорий нового жилищного строительства могут уточняться в соответствии с проектами планировки территории и градостроительными концепциями, одобренными решениями Градостроительного совета Московской области.

Таблица 3.3.1.1.

Функциональные зоны	Местоположение	Мероприятия территориального планирования	Площадь зоны, га	Параметры планируемого развития <sup>3</sup>	Планируемые для размещения объекты федерального (Ф) и регионального (Р <sup>4</sup> ) значения
Зона застройки многоквартирными жилыми домами (Ж1)	Без указания местоположения	Существующее использование	622,57	сохранение существующего функционального назначения	-
	г.о. Домодедово, д. Лукино	планируемая функциональная зона	7,65	в соответствии РНГП / ППТ / ГК	
	д. Гальчино, б-р 60-летия СССР	планируемая функциональная зона	3,2	в соответствии РНГП / ППТ / ГК	
	г. Домодедово, мкр. Барыбино	планируемая функциональная зона	2,1	в соответствии РНГП / ППТ / ГК	
	г. о. Домодедово, с. Красный Путь	реконструкция	41,83	в соответствии РНГП / ППТ / ГК	Поликлиника на 100 пос./см. (Р)
	г. Домодедово, мкр. Западный, вблизи д. Редькино	планируемая функциональная зона	51,36	в соответствии РНГП / ППТ / ГК	Поликлиника на 800 пос./см. (Р)
	г. Домодедово, мкр. Западный, вблизи д. Редькино	планируемая функциональная зона	19,4	в соответствии РНГП / ППТ / ГК	
	г. Домодедово, улица 25 лет Октября	планируемая функциональная зона	0,48	в соответствии РНГП / ППТ / ГК	

<sup>3</sup> РНГП – региональные нормативы градостроительного проектирования Московской области; ППТ – проект планировки территории; ГК – градостроительная концепция, одобренная решением Градостроительного совета Московской области. Параметры планируемого развития функциональных зон устанавливаются в соответствии с РНГП в зависимости от типа устойчивой системы расселения, типа населенных пунктов, численности населения и других показателей, могут быть уточнены на стадии ГК и ППТ.

<sup>4</sup> Количество и местоположение планируемых объектов социальной инфраструктуры могут уточняться в соответствии с проектами планировки территории и градостроительными концепциями, одобренными решениями Градостроительного совета Московской области.

Функциональные зоны	Местоположение	Мероприятия территориального планирования	Площадь зоны, га	Параметры планируемого развития <sup>3</sup>	Планируемые для размещения объекты федерального (Ф) и регионального (Р <sup>4</sup> ) значения
Зона застройки многоквартирными жилыми домами (Ж1)	г. Домодедово, Кутузовский проезд	планируемая функциональная зона	0,6	в соответствии РНГП / ППТ / ГК	
	г. Домодедово, ул. Школьная	планируемая функциональная зона	1,15	в соответствии РНГП / ППТ / ГК	
	г. Домодедово, мкр. Авиационный, ул. Жуковского	планируемая функциональная зона	15,65	в соответствии РНГП / ППТ / ГК	
	г. Домодедово, мкр. Востряково, Ледово	планируемая функциональная зона	19,8	в соответствии РНГП / ППТ / ГК	
	г. Домодедово, мкр. Северный, вблизи с. Домодедово	планируемая функциональная зона	167,9	в соответствии РНГП / ППТ / ГК	Пожарное депо на 12 авт. (Р)
	г. Домодедово, мкр. Северный, вблизи д. Павловское	планируемая функциональная зона	105,9	в соответствии РНГП / ППТ / ГК	
	г. Домодедово, мкр. Белые Столбы, владение "Форест Клуб"	планируемая функциональная зона	8,1	в соответствии РНГП / ППТ / ГК	
	г. Домодедово, д. Калачево	планируемая функциональная зона	15,57	в соответствии РНГП / ППТ / ГК	Поликлиника на 18 пос./см. (Р)
	г. о. Домодедово, пос. ГПЗК, ул. Заречная	планируемая функциональная зона	18,54	в соответствии РНГП / ППТ / ГК	
	г. о. Домодедово, пос. ГПЗК	планируемая функциональная зона	7,35	в соответствии РНГП / ППТ / ГК	
	г. Домодедово, мкр. Белые Столбы, д. Данилово	планируемая функциональная зона	113,3	в соответствии РНГП / ППТ / ГК	Поликлиника на 400 пос./см. (Р) Стационар на 1050 коек (Р) Пожарное депо на 12 авт. (Р)
	г. Домодедово, вблизи д. Данилово	планируемая функциональная зона (перспектива)	152,8	в соответствии РНГП / ППТ / ГК	



Функциональные зоны	Местоположение	Мероприятия территориального планирования	Площадь зоны, га	Параметры планируемого развития <sup>3</sup>	Планируемые для размещения объекты федерального (Ф) и регионального (Р <sup>4</sup> ) значения
Зона застройки многоквартирными жилыми домами (Ж1)	г.о. Домодедово, д. Ивановка	планируемая функциональная зона (перспектива)	260,6	в соответствии РНГП / ППТ / ГК	
	г. Домодедово, мкр. Белые Столбы, около с. Растуново	планируемая функциональная зона (перспектива)	125,9	в соответствии РНГП / ППТ / ГК	
	г.о. Домодедово, с. Ям	планируемая функциональная зона	58	в соответствии РНГП / ППТ / ГК	Поликлиника на 216 пос./см. (Р)
	г.о. Домодедово, с. Ям	планируемая функциональная зона	1,22	в соответствии РНГП / ППТ / ГК	-
	г.о. Домодедово, с. Кишкино	реконструкция	1,15	в соответствии РНГП / ППТ / ГК	-
	<b>Итого</b>		<b>1822,12</b>		
Зона смешанной малоэтажной жилой застройки (Ж3)	Без указания местоположения	Существующее использование	9,36	сохранение существующего функционального назначения	
	г. Домодедово, мкр. Востряково	планируемая функциональная зона	17,47	в соответствии РНГП / ППТ / ГК	
	г. Домодедово, близ с. Красный Путь	планируемая функциональная зона	28,24	в соответствии РНГП / ППТ / ГК	
	г.о. Домодедово, п. гпз Константиново	планируемая функциональная зона	63,98	в соответствии РНГП / ППТ / ГК	Поликлиника на 84 пос./см. (Р)
	<b>Итого</b>		<b>118,05</b>		
Зона застройки индивидуальными и блокированными жилыми домами (Ж2)	Без указания местоположения	Существующее использование	7216,86	сохранение существующего функционального назначения	
	г.о. Домодедово, с. Константиново	планируемая функциональная зона	3,5	в соответствии РНГП / ППТ / ГК	
	г.о. Домодедово, с. Никитское	планируемая функциональная зона	6,5	в соответствии РНГП / ППТ / ГК	

Функциональные зоны	Местоположение	Мероприятия территориального планирования	Площадь зоны, га	Параметры планируемого развития <sup>3</sup>	Планируемые для размещения объекты федерального (Ф) и регионального (Р <sup>4</sup> ) значения
Зона застройки индивидуальными и блокированными жилыми домами (Ж2)	г.о. Домодедово, с. Успенское	планируемая функциональная зона	100,4	в соответствии РНГП / ППТ / ГК	
	г.о. Домодедово, с. Домодедово	планируемая функциональная зона	3,44	в соответствии РНГП / ППТ / ГК	
	г. Домодедово, вблизи с. Кузьминское	планируемая функциональная зона (перспектива)	20,1	в соответствии РНГП / ППТ / ГК	
	г. Домодедово	планируемая функциональная зона	0,4	в соответствии РНГП / ППТ / ГК	
	г. Домодедово, мкр. Барыбино	планируемая функциональная зона	6,7	в соответствии РНГП / ППТ / ГК	
	г.о. Домодедово, д. Курганье	планируемая функциональная зона	18,66	в соответствии РНГП / ППТ / ГК	
	г.о. Домодедово, д. Уварово	планируемая функциональная зона	8,09	в соответствии РНГП / ППТ / ГК	
	г.о. Домодедово, с. Юсупово	планируемая функциональная зона	3,6	в соответствии РНГП / ППТ / ГК	
	г.о. Домодедово, д. Юсупово	планируемая функциональная зона	45,1	в соответствии РНГП / ППТ / ГК	
	г.о. Домодедово, с. Битягово	планируемая функциональная зона	74,48	в соответствии РНГП / ППТ / ГК	
	г. Домодедово, мкр. Белые Столбы	планируемая функциональная зона	49	в соответствии РНГП / ППТ / ГК	
	г.о. Домодедово, пос. ГПЗ "Константиново"	планируемая функциональная зона	4,2	в соответствии РНГП / ППТ / ГК	-
	г. Домодедово, мкр. Барыбино, вблизи дер.	планируемая функциональная зона	28,9	в соответствии РНГП / ППТ / ГК	
	г.о. Домодедово, с. Добрыниха	планируемая функциональная зона	37,5	в соответствии РНГП / ППТ / ГК	-
	г.о. Домодедово, д. Крюково	планируемая функциональная зона	2,4	в соответствии РНГП / ППТ / ГК	-

Функциональные зоны	Местоположение	Мероприятия территориального планирования	Площадь зоны, га	Параметры планируемого развития <sup>3</sup>	Планируемые для размещения объекты федерального (Ф) и регионального (Р <sup>4</sup> ) значения
Зона застройки индивидуальными и блокированными жилыми домами (Ж2)	г.о. Домодедово, с. Константиново	планируемая функциональная зона	6,7	в соответствии РНГП / ППТ / ГК	-
	г.о. Домодедово, д. Судаково	планируемая функциональная зона	6,7	в соответствии РНГП / ППТ / ГК	-
	г. Домодедово, мкр. Белые Столбы	планируемая функциональная зона	57,7	в соответствии РНГП / ППТ / ГК	
	г. Домодедово, вблизи д. Данилово	планируемая функциональная зона	45,58	в соответствии РНГП / ППТ / ГК	-
	г.о. Домодедово, д. Данилово	планируемая функциональная зона	23,4	в соответствии РНГП / ППТ / ГК	-
	г.о. Домодедово, д. Старое	планируемая функциональная зона	8,1	в соответствии РНГП / ППТ / ГК	-
	г.о. Домодедово, с. Растуново	планируемая функциональная зона	2,3	в соответствии РНГП / ППТ / ГК	-
	г.о. Домодедово, д. Шишкино	планируемая функциональная зона (перспектива)	130,2	в соответствии РНГП / ППТ / ГК	
	г.о. Домодедово, д. Шишкино	планируемая функциональная зона (перспектива)	138,7	в соответствии РНГП / ППТ / ГК	
	г.о. Домодедово, д. Шишкино	планируемая функциональная зона (перспектива)	34	в соответствии РНГП / ППТ / ГК	
	г.о. Домодедово, д. Шишкино	планируемая функциональная зона (перспектива)	18,7	в соответствии РНГП / ППТ / ГК	
	г.о. Домодедово, д. Шишкино	планируемая функциональная зона (перспектива)	13,6	в соответствии РНГП / ППТ / ГК	
	г.о. Домодедово, д. Шишкино	планируемая функциональная зона (перспектива)	30	в соответствии РНГП / ППТ / ГК	

Функциональные зоны	Местоположение	Мероприятия территориального планирования	Площадь зоны, га	Параметры планируемого развития <sup>3</sup>	Планируемые для размещения объекты федерального (Ф) и регионального (Р <sup>4</sup> ) значения
Зона застройки индивидуальными и блокированными жилыми домами (Ж2)	г.о. Домодедово, д. Введенское	планируемая функциональная зона (перспектива)	62	в соответствии РНГП / ППТ / ГК	
	г.о. Домодедово, с. Юсупово	планируемая функциональная зона (перспектива)	263,89	в соответствии РНГП / ППТ / ГК	
	г.о. Домодедово, с. Юсупово	планируемая функциональная зона (перспектива)	244,07	в соответствии РНГП / ППТ / ГК	
	г.о. Домодедово, д. Шишкино	планируемая функциональная зона (перспектива)	43,2	в соответствии РНГП / ППТ / ГК	
	г.о. Домодедово, д. Матчино	планируемая функциональная зона (перспектива)	19,4	в соответствии РНГП / ППТ / ГК	
	г.о. Домодедово, д. Косино	планируемая функциональная зона	17,4	в соответствии РНГП / ППТ / ГК	-
	г.о. Домодедово, д. Голубино	планируемая функциональная зона	9,2	в соответствии РНГП / ППТ / ГК	-
	г.о. Домодедово, д. Голубино	планируемая функциональная зона	2,9	в соответствии РНГП / ППТ / ГК	-
	г.о. Домодедово, д. Степыгино	планируемая функциональная зона	103,4	в соответствии РНГП / ППТ / ГК	
	г.о. Домодедово, д. Степыгино	планируемая функциональная зона	3,6	в соответствии РНГП / ППТ / ГК	-
	г.о. Домодедово, д. Степыгино	планируемая функциональная зона	10	в соответствии РНГП / ППТ / ГК	-
	г.о. Домодедово, п. Повадино	планируемая функциональная зона	32,5	в соответствии РНГП / ППТ / ГК	-
	г.о. Домодедово, д. Максимиха	планируемая функциональная зона	4,6	в соответствии РНГП / ППТ / ГК	-

Функциональные зоны	Местоположение	Мероприятия территориального планирования	Площадь зоны, га	Параметры планируемого развития <sup>3</sup>	Планируемые для размещения объекты федерального (Ф) и регионального (Р <sup>4</sup> ) значения
Зона застройки индивидуальными и блокированными жилыми домами (Ж2)	г.о. Домодедово, д. Максимиха	планируемая функциональная зона	10,1	в соответствии РНГП / ППТ / ГК	-
	г.о. Домодедово, д. Ступино	планируемая функциональная зона (перспектива)	15,5	в соответствии РНГП / ППТ / ГК	
	г.о. Домодедово, д. Ступино	планируемая функциональная зона	31,2	в соответствии РНГП / ППТ / ГК	-
	г.о. Домодедово, д. Привалово	планируемая функциональная зона	16	в соответствии РНГП / ППТ / ГК	-
	г.о. Домодедово, д. Татариново	планируемая функциональная зона	3	в соответствии РНГП / ППТ / ГК	-
	г.о. Домодедово, д. Уварово	планируемая функциональная зона	3	в соответствии РНГП / ППТ / ГК	-
	г.о. Домодедово, с. Лобаново	планируемая функциональная зона (перспектива)	101,0	в соответствии РНГП / ППТ / ГК	
	г.о. Домодедово, д. Шишкино	планируемая функциональная зона (перспектива)	25,4	в соответствии РНГП / ППТ / ГК	
	г.о. Домодедово, д. Шахово	планируемая функциональная зона (перспектива)	142,08	в соответствии РНГП / ППТ / ГК	
	г.о. Домодедово, д. Шахово	планируемая функциональная зона (перспектива)	4,2	в соответствии РНГП / ППТ / ГК	
	г.о. Домодедово, д. Бехтеево	планируемая функциональная зона (перспектива)	15	в соответствии РНГП / ППТ / ГК	
	г.о. Домодедово, д. Артемьево	планируемая функциональная зона	10	в соответствии РНГП / ППТ / ГК	-
	г. Домодедово, мкр. Востряково	планируемая функциональная зона	16,4	в соответствии РНГП / ППТ / ГК	-

Функциональные зоны	Местоположение	Мероприятия территориального планирования	Площадь зоны, га	Параметры планируемого развития <sup>3</sup>	Планируемые для размещения объекты федерального (Ф) и регионального (Р <sup>4</sup> ) значения
Зона застройки индивидуальными и блокированными жилыми домами (Ж2)	г. Домодедово, мкр. Востряково	планируемая функциональная зона	2,3	в соответствии РНГП / ППТ / ГК	-
	г.о. Домодедово, д. Ловцово	планируемая функциональная зона	2,8	в соответствии РНГП / ППТ / ГК	-
	г.о. Домодедово, с. Битягово	планируемая функциональная зона (перспектива)	3,8	в соответствии РНГП / ППТ / ГК	-
	г.о. Домодедово, д. Сонино	планируемая функциональная зона	10,1	в соответствии РНГП / ППТ / ГК	-
	г. Домодедово, близ. д. Косино	планируемая функциональная зона (перспектива)	15,6	в соответствии РНГП / ППТ / ГК	-
	г. Домодедово, близ. д. Косино	планируемая функциональная зона (перспектива)	61,6	в соответствии РНГП / ППТ / ГК	-
	г. Домодедово, мкр. Барыбино	планируемая функциональная зона	3,8	в соответствии РНГП / ППТ / ГК	-
	г.о. Домодедово, д. Бортнево	планируемая функциональная зона	22	в соответствии РНГП / ППТ / ГК	-
	г.о. Домодедово, д. Мансурово	планируемая функциональная зона (перспектива)	21	в соответствии РНГП / ППТ / ГК	-
	г. Домодедово, мкр. Барыбино, близ. д. Гальчино	планируемая функциональная зона (перспектива)	60,8	в соответствии РНГП / ППТ / ГК	-
	г.о. Домодедово, д. Шишкино	планируемая функциональная зона (перспектива)	46,3	в соответствии РНГП / ППТ / ГК	-
	г.о. Домодедово, д. Минаево	планируемая функциональная зона (перспектива)	55,2	в соответствии РНГП / ППТ / ГК	-

Функциональные зоны	Местоположение	Мероприятия территориального планирования	Площадь зоны, га	Параметры планируемого развития <sup>3</sup>	Планируемые для размещения объекты федерального (Ф) и регионального (Р <sup>4</sup> ) значения
Зона застройки индивидуальными и блокированными жилыми домами (Ж2)	г.о. Домодедово, д. Матчино	планируемая функциональная зона (перспектива)	360,37	в соответствии РНГП / ППТ / ГК	
	г.о. Домодедово, д. Матчино	планируемая функциональная зона (перспектива)	165,8	в соответствии РНГП / ППТ / ГК	
	г.о. Домодедово, с. Успенское	планируемая функциональная зона	6,27	в соответствии РНГП / ППТ / ГК	
	г.о. Домодедово, д. Глотаево	планируемая функциональная зона	6,1	в соответствии РНГП / ППТ / ГК	-
	г. Домодедово, мкр. Белые Столбы, вблизи дер. Красное	планируемая функциональная зона	30,6	в соответствии РНГП / ППТ / ГК	-
	г.о. Домодедово, д. Максимиха	планируемая функциональная зона	96,7	в соответствии РНГП / ППТ / ГК	-
	г.о. Домодедово, гпз Константиново	планируемая функциональная зона	7,5	в соответствии РНГП / ППТ / ГК	-
	г.о. Домодедово, д. Отрожки	планируемая функциональная зона	85,8	в соответствии РНГП / ППТ / ГК	
	г. Домодедово	планируемая функциональная зона	16,7	в соответствии РНГП / ППТ / ГК	-
	г. Домодедово, вблизи д. Сонино	планируемая функциональная зона	13,9	в соответствии РНГП / ППТ / ГК	-
	г. о. Домодедово, с. Никитское	планируемая функциональная зона	3,4	в соответствии РНГП / ППТ / ГК	-
	<b>Итого</b>			<b>10338,63</b>	
<b>Всего</b>			<b>12278,80</b>		

### 3.3.2. Параметры планируемого развития общественно-деловых зон

**Таблица 3.3.2.1.**

Функциональные зоны	Местоположение	Мероприятия территориального планирования	Площадь зоны, га	Параметры планируемого развития <sup>5</sup>	Планируемые для размещения объекты федерального (Ф) и регионального (Р) <sup>6</sup> значения
Общественно-деловая зона (О1)	Без указания местоположения	Существующее использование	334,58	сохранение существующего функционального назначения	
	Без указания местоположения	Планируемая функциональная зона	879,76	в соответствии РНГП / ППТ / ГК	
	<b>Итого</b>		<b>1214,34</b>		
Зона специализированной общественной застройки (О2)	Без указания местоположения	Существующее использование	246,08	сохранение существующего функционального назначения	
	г. Домодедово, мкр. Востряково	Планируемая функциональная зона	0,7	в соответствии РНГП / ППТ / ГК	
	г. Домодедово	Планируемая функциональная зона	2,3	в соответствии РНГП / ППТ / ГК	
	г.о. Домодедово, д. Гальчино	Планируемая функциональная зона	2,4	в соответствии РНГП / ППТ / ГК	
	г.о. Домодедово, д. Гальчино	Планируемая функциональная зона	4,25	в соответствии РНГП / ППТ / ГК	
	г. Домодедово, мкр. Востряково	Планируемая функциональная зона	1,4	в соответствии РНГП / ППТ / ГК	
	г. Домодедово, мкр. Центральный	Планируемая функциональная зона	0,3	в соответствии РНГП / ППТ / ГК	

<sup>5</sup> РНГП – региональные нормативы градостроительного проектирования Московской области; ППТ – проект планировки территории; ГК – градостроительная концепция, одобренная решением Градостроительного совета Московской области. Параметры планируемого развития функциональных зон устанавливаются в соответствии с РНГП в зависимости от типа устойчивой системы расселения, типа населенных пунктов, численности населения и других показателей, могут быть уточнены на стадии ГК и ППТ.

<sup>6</sup> Количество и местоположение планируемых объектов социальной инфраструктуры могут уточняться в соответствии с проектами планировки территории и градостроительными концепциями, одобренными решениями Градостроительного совета Московской области.



Функциональные зоны	Местоположение	Мероприятия территориального планирования	Площадь зоны, га	Параметры планируемого развития <sup>5</sup>	Планируемые для размещения объекты федерального (Ф) и регионального (Р) <sup>6</sup> значения
Зона специализированной общественной застройки (О2)	г. Домодедово, мкр. Белые Столбы, вблизи д. Вахромеево	Планируемая функциональная зона	1,4	в соответствии РНГП / ППТ / ГК	
	г. Домодедово	Планируемая функциональная зона	1	в соответствии РНГП / ППТ / ГК	
	г. Домодедово, мкр. Северный, вблизи д. Павловское	Планируемая функциональная зона	14,6	в соответствии РНГП / ППТ / ГК	Стационар (Р)
	г. Домодедово	Планируемая функциональная зона	1	в соответствии РНГП / ППТ / ГК	
	г.о. Домодедово, д. Поздново	Планируемая функциональная зона	0,7	в соответствии РНГП / ППТ / ГК	
	г.о. Домодедово, с. Красный Путь	Планируемая функциональная зона	0,4	в соответствии РНГП / ППТ / ГК	
	г.о. Домодедово, с. Растуново	Планируемая функциональная зона	0,6	в соответствии РНГП / ППТ / ГК	
	г.о. Домодедово д. Красное	Планируемая функциональная зона	0,5	в соответствии РНГП / ППТ / ГК	
	г. Домодедово, мкр. Белые Столбы, вблизи д. Вахромеево	Планируемая функциональная зона	0,2	в соответствии РНГП / ППТ / ГК	
	г.о. Домодедово, с. Шубино	Планируемая функциональная зона	6,3	в соответствии РНГП / ППТ / ГК	
	г.о. Домодедово, д. Голубино	Планируемая функциональная зона	0,3	в соответствии РНГП / ППТ / ГК	ФАП (Р)
	г. Домодедово, ул. Талалихина	Планируемая функциональная зона	30,3	в соответствии РНГП / ППТ / ГК	Стационар (Р), поликлиника (Р), УКЦСОН (Р)
г.о. Домодедово, ГПЗ «Константиново»	Планируемая функциональная зона	5,3	в соответствии РНГП / ППТ / ГК		

	г. Домодедово, мкр. Южный, ул. Заборье	Планируемая функциональная зона	4,1	в соответствии РНГП / ППТ / ГК	
Зона специализированной общественной застройки (О2)	г.о. Домодедово, д. Чурилково	Планируемая функциональная зона	1,2	в соответствии РНГП / ППТ / ГК	
	г. Домодедово, мкр. Белые Столбы, вблизи д. Вахромеево	Планируемая функциональная зона	1,2	в соответствии РНГП / ППТ / ГК	
	<b>Итого</b>		<b>343,99</b>		
<b>Всего</b>			<b>1558,33</b>		

### 3.3.3. Параметры планируемого развития производственных зон, коммунально-складских зон, зон транспортной инфраструктуры

**Таблица 3.3.3.1.**

Функциональные зоны	Местоположение	Мероприятия территориального планирования	Площадь зоны, га	Параметры планируемого развития <sup>7</sup>	Планируемые для размещения объекты федерального (Ф) и регионального (Р) <sup>8</sup> , значения
Производственная зона (П)	Без указания местоположения	Существующее использование	986,25	сохранение существующего функционального назначения	
	г.о. Домодедово, с. Долматово	Планируемая функциональная зона	105,4	в соответствии РНГП / ППТ / ГК	
	г. Домодедово	Планируемая функциональная зона	11,5	в соответствии РНГП / ППТ / ГК	
	г.о. Домодедово, с. Успенское	Планируемая функциональная зона	1,8	в соответствии РНГП / ППТ / ГК	
	г. о. Домодедово, д. Ртищево	Планируемая функциональная зона	2,1	в соответствии РНГП / ППТ / ГК	
	г. о. Домодедово, с. Красный путь	Планируемая функциональная зона	0,3	в соответствии РНГП / ППТ / ГК	
	г. Домодедово	Планируемая функциональная зона	23,8	в соответствии РНГП / ППТ / ГК	
	г. о. Домодедово, д. Сырьево	Планируемая функциональная зона	11,7	в соответствии РНГП / ППТ / ГК	
	г.о. Домодедово, д. Поздново	Планируемая функциональная зона	19,7	в соответствии РНГП / ППТ / ГК	
	г.о. Домодедово, вблизи д. Истомиха	Планируемая функциональная зона	1,5	в соответствии РНГП / ППТ / ГК	
г. Домодедово	Планируемая функциональная зона	34,4	в соответствии РНГП / ППТ / ГК		

<sup>7</sup> РНГП – региональные нормативы градостроительного проектирования Московской области; ППТ – проект планировки территории; ГК – градостроительная концепция, одобренная решением Градостроительного совета Московской области. Параметры планируемого развития функциональных зон устанавливаются в соответствии с РНГП в зависимости от типа устойчивой системы расселения, типа населенных пунктов, численности населения и других показателей, могут быть уточнены на стадии ГК и ППТ.

<sup>8</sup> Количество и местоположение планируемых объектов социальной инфраструктуры могут уточняться в соответствии с проектами планировки территории и градостроительными концепциями, одобренными решениями Градостроительного совета Московской области.

Функциональные зоны	Местоположение	Мероприятия территориального планирования	Площадь зоны, га	Параметры планируемого развития <sup>7</sup>	Планируемые для размещения объекты федерального (Ф) и регионального (Р) <sup>8</sup> , значения
Производственная зона (П)	г.о. Домодедово, вблизи д. Борисово	Планируемая функциональная зона	180,2	в соответствии РНГП / ППТ / ГК	
	г. Домодедово	Планируемая функциональная зона	0,8	в соответствии РНГП / ППТ / ГК	
	г.о. Домодедово, д. Шишкино	Планируемая функциональная зона	1,8	в соответствии РНГП / ППТ / ГК	
	г. Домодедово	Планируемая функциональная зона	113,2	в соответствии РНГП / ППТ / ГК	
	г.о. Домодедово, с. Растуново	Планируемая функциональная зона	0,6	в соответствии РНГП / ППТ / ГК	
	г.о. Домодедово, вблизи д. Семивраги	Планируемая функциональная зона	8,9	в соответствии РНГП / ППТ / ГК	
	г.о. Домодедово, с. Красный путь	Планируемая функциональная зона	92,1	в соответствии РНГП / ППТ / ГК	
	г.о. Домодедово, с. Растуново	Планируемая функциональная зона	2,2	в соответствии РНГП / ППТ / ГК	
	г.о. Домодедово, д. Глотаево	Планируемая функциональная зона	542,5	в соответствии РНГП / ППТ / ГК	
	г.о. Домодедово, д. Глотаево	Планируемая функциональная зона	156,17	в соответствии РНГП / ППТ / ГК	
	г.о. Домодедово, д. Глотаево	Планируемая функциональная зона	121,8	в соответствии РНГП / ППТ / ГК	
	г.о. Домодедово, с. Михайловское	Планируемая функциональная зона	482,1	в соответствии РНГП / ППТ / ГК	
	г. Домодедово	Планируемая функциональная зона	142,3	в соответствии РНГП / ППТ / ГК	
	г. Домодедово	Планируемая функциональная зона	409,7	в соответствии РНГП / ППТ / ГК	
	г.о. Домодедово, д. Голубино	Планируемая функциональная зона	347,3	в соответствии РНГП / ППТ / ГК	
	г. о. Домодедово, д. Кучино	Планируемая функциональная зона	15,8	в соответствии РНГП / ППТ / ГК	

Функциональные зоны	Местоположение	Мероприятия территориального планирования	Площадь зоны, га	Параметры планируемого развития <sup>7</sup>	Планируемые для размещения объекты федерального (Ф) и регионального (Р) <sup>8</sup> , значения
Производственная зона (П)	г. Домодедово	Планируемая функциональная зона	2,5	в соответствии РНГП / ППТ / ГК	
	г. Домодедово, мкр. Северный	Планируемая функциональная зона	40,2	в соответствии РНГП / ППТ / ГК	
	г. о. Домодедово, с. Домодедово	Планируемая функциональная зона	8,2	в соответствии РНГП / ППТ / ГК	
	г. Домодедово	Планируемая функциональная зона	14,2	в соответствии РНГП / ППТ / ГК	
	г. Домодедово	Планируемая функциональная зона	2,6	в соответствии РНГП / ППТ / ГК	
	г. Домодедово	Планируемая функциональная зона	1,9	в соответствии РНГП / ППТ / ГК	
	г. Домодедово	Планируемая функциональная зона	1,2	в соответствии РНГП / ППТ / ГК	
	г. Домодедово	Планируемая функциональная зона	6,1	в соответствии РНГП / ППТ / ГК	
	г. о. Домодедово, д. Ильинское	Планируемая функциональная зона	2,6	в соответствии РНГП / ППТ / ГК	
	г. Домодедово	Планируемая функциональная зона	1,9	в соответствии РНГП / ППТ / ГК	
	г. Домодедово	Планируемая функциональная зона	29,2	в соответствии РНГП / ППТ / ГК	
		<b>Итого</b>		<b>3712,96</b>	
Коммунально-складская зона (К)	Без указания местоположения	Существующее использование	313,36	сохранение существующего функционального назначения	
	Без указания местоположения	Планируемая функциональная зона	52,33	в соответствии РНГП / ППТ / ГК	
		<b>Итого</b>		<b>365,69</b>	

Функциональные зоны	Местоположение	Мероприятия территориального планирования	Площадь зоны, га	Параметры планируемого развития <sup>7</sup>	Планируемые для размещения объекты федерального (Ф) и регионального (Р) <sup>8</sup> , значения
Зона объектов автомобильного транспорта (Т1)	Без указания местоположения	Существующее использование	2027,61	сохранение существующего функционального назначения	
	Без указания местоположения	Планируемая функциональная зона	739,37	в соответствии РНГП / ППТ / ГК	
	<b>Итого</b>		<b>2766,98</b>		
Зона объектов железнодорожного транспорта (Т2)	Без указания местоположения	Существующее использование	706,42	сохранение существующего функционального назначения	
	Без указания местоположения	Планируемая функциональная зона	203,39	в соответствии РНГП / ППТ / ГК	
	<b>Итого</b>		<b>909,81</b>		
Зона объектов воздушного транспорта (Т3)	Без указания местоположения	Существующее использование	2633,37	сохранение существующего функционального назначения	
	Без указания местоположения	Планируемая функциональная зона	1528,68	в соответствии РНГП / ППТ / ГК	
	<b>Итого</b>		<b>4162,05</b>		
<b>Всего</b>			<b>11917,49</b>		

### 3.3.4. Параметры планируемого развития зон рекреационного назначения

**Таблица 3.3.4.1.**

Функциональные зоны	Местоположение	Мероприятия территориального планирования	Площадь зоны, га	Параметры планируемого развития <sup>9</sup>	Планируемые для размещения объекты федерального (Ф) и регионального (Р) <sup>10</sup> значения
Зона озелененных территорий (лесопарки, парки, сады, скверы, бульвары, городские леса и другие) (P1)	Без указания местоположения	Существующее использование	3014,42	сохранение существующего функционального назначения	
	<b>Итого</b>		<b>3014,42</b>		
Зона лесов (P3)	Без указания местоположения	Существующее использование	24289,44	сохранение существующего функционального назначения	
	<b>Итого</b>		<b>24289,44</b>		
Зона объектов физической культуры и массового спорта (P4)	Без указания местоположения	Существующее использование	40,25	сохранение существующего функционального назначения	
	Без указания местоположения	Планируемая функциональная зона	32,55	в соответствии РНГП / ППТ / ГК	
	<b>Итого</b>		<b>72,8</b>		
Зона объектов отдыха и туризма (P5)	Без указания местоположения	Существующее использование	434,29	сохранение существующего функционального назначения	
	Без указания местоположения	Планируемая функциональная зона	443,66	в соответствии РНГП / ППТ / ГК	
	<b>Итого</b>		<b>877,95</b>		

<sup>9</sup> РНГП – региональные нормативы градостроительного проектирования Московской области; ППТ – проект планировки территории; ГК – градостроительная концепция, одобренная решением Градостроительного совета Московской области. Параметры планируемого развития функциональных зон устанавливаются в соответствии с РНГП в зависимости от типа устойчивой системы расселения, типа населенных пунктов, численности населения и других показателей, могут быть уточнены на стадии ГК и ППТ.

<sup>10</sup> Количество и местоположение планируемых объектов социальной инфраструктуры могут уточняться в соответствии с проектами планировки территории и градостроительными концепциями, одобренными решениями Градостроительного совета Московской области.

Функциональные зоны	Местоположение	Мероприятия территориального планирования	Площадь зоны, га	Параметры планируемого развития <sup>9</sup>	Планируемые для размещения объекты федерального (Ф) и регионального (Р) <sup>10</sup> значения
Рекреационно-жилая зона (Р7)	г.о. Домодедово, с. Юсупово	Планируемая функциональная зона	26,9	в соответствии РНГП / ППТ / ГК	
	г.о. Домодедово, с. Веденское	Планируемая функциональная зона	8,1	в соответствии РНГП / ППТ / ГК	
	г.о. Домодедово, д. Тургенево	Планируемая функциональная зона	3,9	в соответствии РНГП / ППТ / ГК	
	г.о. Домодедово, д. Новленское	Планируемая функциональная зона	11,2	в соответствии РНГП / ППТ / ГК	
	г.о. Домодедово, д. Калачево	Планируемая функциональная зона	4,4	в соответствии РНГП / ППТ / ГК	
	г.о. Домодедово, с. Введенское	Планируемая функциональная зона	6,7	в соответствии РНГП / ППТ / ГК	
	г. Домодедово	Планируемая функциональная зона	119,5	в соответствии РНГП / ППТ / ГК	
	г. Домодедово	Планируемая функциональная зона	8	в соответствии РНГП / ППТ / ГК	
	г.о. Домодедово, с. Ям	Планируемая функциональная зона	5,8	в соответствии РНГП / ППТ / ГК	
	г.о. Домодедово, д. Минаево	Планируемая функциональная зона	125,6	в соответствии РНГП / ППТ / ГК	
	г. Домодедово	Планируемая функциональная зона	18,3	в соответствии РНГП / ППТ / ГК	
	г.о. Домодедово, д. Ильинское	Планируемая функциональная зона	97,5	в соответствии РНГП / ППТ / ГК	
	г.о. Домодедово, д. Ильинское	Планируемая функциональная зона	79,25	в соответствии РНГП / ППТ / ГК	
		<b>Итого</b>		<b>520,98</b>	
Зона осуществления историко-культурной деятельности (Р9)	Без указания местоположения	Существующее использование	267,16	сохранение существующего функционального назначения	
		<b>Итого</b>		<b>267,16</b>	



Функциональные зоны	Местоположение	Мероприятия территориального планирования	Площадь зоны, га	Параметры планируемого развития <sup>9</sup>	Планируемые для размещения объекты федерального (Ф) и регионального (Р) <sup>10</sup> значения
Иные рекреационные зоны (рекультивация полигона ТКО) (Р6)	Без указания местоположения	Существующее использование	52,6		
	<b>Итого</b>		<b>52,6</b>		
<b>Всего</b>			<b>29095,35</b>		

### 3.3.5. Параметры планируемого развития зон сельскохозяйственного назначения

**Таблица 3.3.5.1.**

Функциональные зоны	Местоположение	Мероприятия территориального планирования	Площадь зоны, га	Параметры планируемого развития <sup>11</sup>	Планируемые для размещения объекты федерального (Ф) и регионального (Р) <sup>12</sup> значения
Зона сельскохозяйственного назначения (сельскохозяйственное использование и сельскохозяйственное производство) (СХ1)	Без указания местоположения	Существующее использование	14473,02	сохранение существующего функционального назначения	
	<b>Итого</b>		<b>14473,02</b>		
Зона, предназначенная для ведения садоводства и огородничества (СХ2)	Без указания местоположения	Существующее использование	3924,03	сохранение существующего функционального назначения	
	г. Домодедово, мкр. Барыбино	Планируемая функциональная зона	9,1	в соответствии РНГП / ППТ / ГК	
	г. о. Домодедово, с. Лобаново	Планируемая функциональная зона	3,8	в соответствии РНГП / ППТ / ГК	
	г.о. Домодедово, д. Ртищево	Планируемая функциональная зона	32,5	в соответствии РНГП / ППТ / ГК	
	г.о. Домодедово, д. Курганье	Планируемая функциональная зона	51,7	в соответствии РНГП / ППТ / ГК	
	г.о. Домодедово, д. Голубино	Планируемая функциональная зона	12,8	в соответствии РНГП / ППТ / ГК	
	г. о. Домодедово, с. Красный путь	Планируемая функциональная зона	11	в соответствии РНГП / ППТ / ГК	
	г.о. Домодедово, д. Шишкино	Планируемая функциональная зона	41,9	в соответствии РНГП / ППТ / ГК	
	г.о. Домодедово, вблизи д. Татариново	Планируемая функциональная зона	4,7	в соответствии РНГП / ППТ / ГК	

<sup>11</sup> РНГП – региональные нормативы градостроительного проектирования Московской области; ППТ – проект планировки территории; ГК – градостроительная концепция, одобренная решением Градостроительного совета Московской области. Параметры планируемого развития функциональных зон устанавливаются в соответствии с РНГП в зависимости от типа устойчивой системы расселения, типа населенных пунктов, численности населения и других показателей, могут быть уточнены на стадии ГК и ППТ.

<sup>12</sup> Количество и местоположение планируемых объектов социальной инфраструктуры могут уточняться в соответствии с проектами планировки территории и градостроительными концепциями, одобренными решениями Градостроительного совета Московской области.

Функциональные зоны	Местоположение	Мероприятия территориального планирования	Площадь зоны, га	Параметры планируемого развития <sup>11</sup>	Планируемые для размещения объекты федерального (Ф) и регионального (Р) <sup>12</sup> значения
Зона, предназначенная для ведения садоводства и огородничества (СХ2)	г. Домодедово, мкр. Барыбино	Планируемая функциональная зона	2,7	в соответствии РНГП / ППТ / ГК	
	г. Домодедово, мкр. Белые Столбы	Планируемая функциональная зона	0,6	в соответствии РНГП / ППТ / ГК	
	г.о. Домодедово, д. Острожки	Планируемая функциональная зона	34,8	в соответствии РНГП / ППТ / ГК	
	г.о. Домодедово, д. Курганье	Планируемая функциональная зона	32,7	в соответствии РНГП / ППТ / ГК	
	г.о. Домодедово, с. Растуново	Планируемая функциональная зона	43,4	в соответствии РНГП / ППТ / ГК	
	г. о. Домодедово, д. Привалово	Планируемая функциональная зона	6,5	в соответствии РНГП / ППТ / ГК	
	г. Домодедово, мкр. Барыбино	Планируемая функциональная зона	25	в соответствии РНГП / ППТ / ГК	
	г.о. Домодедово, вблизи д. Немцово	Планируемая функциональная зона	4,5	в соответствии РНГП / ППТ / ГК	
	г.о. Домодедово, д. Голубино	Планируемая функциональная зона	30	в соответствии РНГП / ППТ / ГК	
	г.о. Домодедово, вблизи д. Юрьевка	Планируемая функциональная зона	13,1	в соответствии РНГП / ППТ / ГК	
	г. Домодедово, мкр. Барыбино	Планируемая функциональная зона	7,5	в соответствии РНГП / ППТ / ГК	
	г. Домодедово, мкр. Барыбино	Планируемая функциональная зона	4,6	в соответствии РНГП / ППТ / ГК	
	г. Домодедово	Планируемая функциональная зона	5,3	в соответствии РНГП / ППТ / ГК	
Зона, предназначенная для ведения садоводства и огородничества (СХ2)	г.о. Домодедово, с. Кузовлево	Планируемая функциональная зона	9,4	в соответствии РНГП / ППТ / ГК	
	г. о. Домодедово, д. Привалово	Планируемая функциональная зона	18,93	в соответствии РНГП / ППТ / ГК	
	<b>Итого</b>		<b>4330,56</b>		

Функциональные зоны	Местоположение	Мероприятия территориального планирования	Площадь зоны, га	Параметры планируемого развития <sup>11</sup>	Планируемые для размещения объекты федерального (Ф) и регионального (Р) <sup>12</sup> значения
Зона объектов сельскохозяйственного производства (под лесами) (СХ3)	Без указания местоположения	Существующее использование	459,74	сохранение существующего функционального назначения	
	<b>Итого</b>		<b>459,74</b>		
Иные зоны сельскохозяйственного назначения (СХ4)	Без указания местоположения	Планируемая функциональная зона	1615,84	в соответствии РНГП / ППТ / ГК	
	<b>Итого</b>		<b>1615,84</b>		
Сельскохозяйственно-производственная зона (СХ5)	Без указания местоположения	Существующее использование	1933,75	сохранение существующего функционального назначения	
	Без указания местоположения	Планируемая функциональная зона	385,32	в соответствии РНГП / ППТ / ГК	
	<b>Итого</b>		<b>2319,07</b>		
<b>Всего</b>			<b>23198,23</b>		

### 3.3.6. Параметры планируемого развития зон специального назначения

**Таблица 3.3.6.1.**

Функциональные зоны	Местоположение	Мероприятия территориального планирования	Площадь зоны, га	Параметры планируемого развития <sup>13</sup>	Планируемые для размещения объекты федерального (Ф) и регионального (Р) <sup>14</sup> значения
Зона кладбищ (СП1)	Без указания местоположения	Существующее использование	247,74	сохранение существующего функционального назначения	
	Без указания местоположения	Планируемая функциональная зона	166	в соответствии РНГП / ППТ / ГК	
	<b>Итого</b>		<b>413,74</b>		
Зона крематориев (СП2)	Без указания местоположения	Существующее использование	1,0	сохранение существующего функционального назначения	
	<b>Итого</b>		<b>1,0</b>		
Иная зона специального назначения (СП5)	Без указания местоположения	Существующее использование	663,22	сохранение существующего функционального назначения	
	г. Домодедово, мкр. Авиационный	Планируемая функциональная зона	2,1	в соответствии РНГП / ППТ / ГК	
	г. Домодедово, мкр. Южный	Планируемая функциональная зона	1,7	в соответствии РНГП / ППТ / ГК	
	г. Домодедово, мкр. Центральный	Планируемая функциональная зона	5,68	в соответствии РНГП / ППТ / ГК	
	<b>Итого</b>		<b>672,7</b>		
<b>Всего</b>			<b>1087,44</b>		

<sup>13</sup> РНГП – региональные нормативы градостроительного проектирования Московской области; ППТ – проект планировки территории; ГК – градостроительная концепция, одобренная решением Градостроительного совета Московской области. Параметры планируемого развития функциональных зон устанавливаются в соответствии с РНГП в зависимости от типа устойчивой системы расселения, типа населенных пунктов, численности населения и других показателей, могут быть уточнены на стадии ГК и ППТ.

<sup>14</sup> Количество и местоположение планируемых объектов социальной инфраструктуры могут уточняться в соответствии с проектами планировки территории и градостроительными концепциями, одобренными решениями Градостроительного совета Московской области.

### 3.3.7. Параметры планируемого развития многофункциональных зон

Таблица 3.3.7.1.

Функциональные зоны	Местоположение	Мероприятия территориального планирования	Площадь зоны, га	Параметры планируемого развития <sup>15</sup>	Планируемые для размещения объекты федерального (Ф) и регионального (Р) <sup>16</sup> значения
Многофункциональная общественно-деловая зона (общественно-производственная) (М)	Без указания местоположения	Существующее использование	78,52	сохранение существующего функционального назначения	
	Без указания местоположения	Планируемая функциональная зона	2102,7	в соответствии РНГП / ППТ / ГК	
	<b>Итого</b>		<b>2181,22</b>	<b>Итого</b>	
Общественно-жилая зона (О4)	Без указания местоположения	Существующее использование	19,64	сохранение существующего функционального назначения	
	г. Домодедово	Планируемая функциональная зона	25,3	в соответствии РНГП / ППТ / ГК	
	г. Домодедово	Планируемая функциональная зона	74,3	в соответствии РНГП / ППТ / ГК	
	г. Домодедово	Планируемая функциональная зона	1,4	в соответствии РНГП / ППТ / ГК	
	г.о. Домодедово, с. Долматово	Планируемая функциональная зона	18,6	в соответствии РНГП / ППТ / ГК	
	г.о. Домодедово, с. Растуново	Планируемая функциональная зона	9,7	в соответствии РНГП / ППТ / ГК	
	г.о. Домодедово, д. Купчихино	Планируемая функциональная зона	4,8	в соответствии РНГП / ППТ / ГК	
	г. Домодедово	Планируемая функциональная зона	19,6	в соответствии РНГП / ППТ / ГК	

<sup>15</sup> РНГП – региональные нормативы градостроительного проектирования Московской области; ППТ – проект планировки территории; ГК – градостроительная концепция, одобренная решением Градостроительного совета Московской области. Параметры планируемого развития функциональных зон устанавливаются в соответствии с РНГП в зависимости от типа устойчивой системы расселения, типа населенных пунктов, численности населения и других показателей, могут быть уточнены на стадии ГК и ППТ.

<sup>16</sup> Количество и местоположение планируемых объектов социальной инфраструктуры могут уточняться в соответствии с проектами планировки территории и градостроительными концепциями, одобренными решениями Градостроительного совета Московской области.

Функциональные зоны	Местоположение	Мероприятия территориального планирования	Площадь зоны, га	Параметры планируемого развития <sup>15</sup>	Планируемые для размещения объекты федерального (Ф) и регионального (Р) <sup>16</sup> значения
Общественно-жилая зона (О4)	г.о. Домодедово, д. Голубино	Планируемая функциональная зона	7	в соответствии РНГП / ППТ / ГК	
	г.о. Домодедово, п. ГПЗ Константиново	Планируемая функциональная зона	14,6	в соответствии РНГП / ППТ / ГК	
	г.о. Домодедово, с. Ям	Планируемая функциональная зона	12,7	в соответствии РНГП / ППТ / ГК	
	г. о. Домодедово, д. Шишкино	Планируемая функциональная зона	8	в соответствии РНГП / ППТ / ГК	
	<b>Итого</b>		<b>208,06</b>		
Общественно-рекреационная зона (О5)	Без указания местоположения	Существующее использование	62,96	сохранение существующего функционального назначения	
	г.о. Домодедово, д. Шестово	Планируемая функциональная зона	80,2	в соответствии РНГП / ППТ / ГК	
	г.о. Домодедово, д. Шестово	Планируемая функциональная зона	16,2	в соответствии РНГП / ППТ / ГК	
	г.о. Домодедово, д. Новленское	Планируемая функциональная зона	4,2	в соответствии РНГП / ППТ / ГК	
	г.о. Домодедово, д. Ловцово	Планируемая функциональная зона	22,9	в соответствии РНГП / ППТ / ГК	
	г.о. Домодедово, с. Ям	Планируемая функциональная зона	2,3	в соответствии РНГП / ППТ / ГК	
	г.о. Домодедово, д. Ляхово	Планируемая функциональная зона	0,3	в соответствии РНГП / ППТ / ГК	
	г.о. Домодедово, д. Вахромеево	Планируемая функциональная зона	3,9	в соответствии РНГП / ППТ / ГК	
	г.о. Домодедово, д. Калачево	Планируемая функциональная зона	5,6	в соответствии РНГП / ППТ / ГК	
	г.о. Домодедово, д. Тургенево	Планируемая функциональная зона	5,4	в соответствии РНГП / ППТ / ГК	
	г. Домодедово	Планируемая функциональная зона	0,8	в соответствии РНГП / ППТ / ГК	

Функциональные зоны	Местоположение	Мероприятия территориального планирования	Площадь зоны, га	Параметры планируемого развития <sup>15</sup>	Планируемые для размещения объекты федерального (Ф) и регионального (Р) <sup>16</sup> значения
Общественно-рекреационная зона (О5)	г. Домодедово	Планируемая функциональная зона	2,4	в соответствии РНГП / ППТ / ГК	
	г. Домодедово	Планируемая функциональная зона	8,5	в соответствии РНГП / ППТ / ГК	
	<b>Итого</b>		<b>214,64</b>		
Общественно-рекреационно-жилая зона (О6)	г.о. Домодедово, д. Шишкино	Планируемая функциональная зона	134,44	в соответствии РНГП / ППТ / ГК	
	<b>Итого</b>		<b>134,44</b>		
<b>Всего</b>			<b>2738,36</b>		



## 3.3.8. Баланс функциональных зон.

Вид	Наименование функциональных зон	Существующее положение, га	Проектное положение	
			га	%
<b>Территория городского округа, в т.ч.:</b>		<b>81874</b>	<b>81874</b>	<b>100,0</b>
Ж1	Зона застройки многоквартирными жилыми домами	622,57	1822,12	2,23
Ж3	Зона смешанной малоэтажной жилой застройки	9,36	118,05	0,14
Ж2	Зона застройки индивидуальными и блокированными жилыми домами	7216,66	10338,63	12,69
О1	Многофункциональная общественно-деловая зона	334,58	1214,34	1,47
О2	Зона специализированной общественной застройки	246,08	343,99	0,43
М	Многофункциональная общественно-деловая зона (общественно-производственная)	78,52	2181,22	2,71
О4	Общественно-жилая зона	19,64	208,06	0,24
О5	Общественно-рекреационная зона	62,96	214,64	0,29
О6	Общественно-рекреационно-жилая зона	0	134,44	0,16
П	Производственная зона	986,25	3712,96	4,53
К	Коммунально-складская зона	313,36	365,69	0,39
Т1	Зона объектов автомобильного транспорта	2027,61	2766,98	3,23
Т2	Зона объектов железнодорожного транспорта	706,42	909,81	1,07
Т3	Зона объектов воздушного транспорта	2633,37	4162,05	5,09
СХ1	Зона сельскохозяйственного назначения (сельскохозяйственное использование и сельскохозяйственное производство)	14473,02	14473,02	18,75
СХ2	Зона, предназначенная для ведения садоводства и огородничества	3924,03	4330,56	5,26
СХ3	Зона объектов сельскохозяйственного производства (под лесами)	459,74	459,74	0,54
СХ4	Иные зоны сельскохозяйственного назначения	0	1615,84	1,97
СХ5	Сельскохозяйственно-производственная зона	1933,75	2319,07	1,81
Р1	Зона озелененных территорий (лесопарки, парки, сады, скверы, бульвары, городские леса и другие)	3014,42	3014,42	3,84

Вид	Наименование функциональных зон	Существующее положение, га	Проектное положение	
			га	%
P3	Зона лесов	24289,44	24289,44	29,66
P4	Зона объектов физической культуры и массового спорта	40,25	72,8	0,09
P5	Зона объектов отдыха и туризма	434,29	877,95	1,05
P6	Иные рекреационные зоны (рекультивация полигона ТКО)	52,6	52,6	0,07
P7	Рекреационно-жилая зона	0	520,98	0,64
P9	Зона осуществления историко-культурной деятельности	267,16	267,16	0,31
СП1	Зона кладбищ	247,74	413,74	0,43
СП2	Зона крематориев	1,00	1	0,00
СП5	Иная зона специального назначения	663,22	672,7	0,81
	<b>Другие зоны</b>	<b>16835,04</b>	<b>0</b>	<b>0</b>

### 3.4. Социально-экономическое развитие округа

#### 3.4.1. Характеристика демографической ситуации. Прогноз численности населения

Численность постоянного населения городского округа Домодедово по данным государственной статистической отчетности по состоянию на 01.01.2020 составила 184,161 тыс. чел.

Численность постоянного населения городского округа Домодедово за период 2010-2020 гг. представлена ниже (таблица 3.4.1.1 и рисунок 3.4.1.1).

**Таблица 3.4.1.1.** Численность постоянного населения за 2009 - 2020 годы

Год	Численность постоянного населения, тыс. чел.
2010	131,687
2011	135,794
2012	140,568
2013	144,917
2014	149,053
2015	153,598
2016	158,581
2017	167,907
2018	172,113
2019	179,228
2020	184,161



**Рисунок 3.4.1.1.** Динамика численности постоянного населения за 2009 - 2019 годы

Анализ данных о величине населения городского округа Домодедово за последние десять лет позволяет сделать вывод об устойчивой тенденции к её росту. За период с 2010 по 2019 год численность постоянного населения городского округа Домодедово увеличилась на 49,29 тыс. человек. Половозрастной состав населения городского округа Домодедово характеризуется равномерным распределением численности мужского и женского населения.

### *Прогноз численности населения*

Прогноз перспективной численности населения городского округа Домодедово выполнен на основании данных по разработанным проектам планировки (на первую очередь) и планируемому настоящим генпланом размещению жилого фонда (на расчетный срок).

Прогноз численности населения показывает ее увеличение, так как положительная направленность миграционного движения населения в перспективе сохранится. Это обусловлено близостью (транспортной доступностью) городского округа к Москве, высокими темпами нового жилищного строительства (с тенденцией к его увеличению), а также наличием спроса на новое жилье, строящееся, главным образом, за счет внебюджетных источников финансирования.

Демографический прогноз численности населения городского округа Домодедово, согласно утвержденным проектам планировки территории и градостроительным концепциям составит: на первую очередь - 253,828 тыс. чел, на расчетный срок - 368,06 тыс. чел.

Прогнозируется увеличение численности населения на 42% на первую очередь реализации генерального плана и на 97% - на расчетный срок.

Ожидаемый прирост численности временного населения - 3,634 тыс. чел., с учетом существующего положения на расчетный срок генерального плана количество временно проживающих в садовых товариществах и дачах участках составит - 103,99 тыс. чел.

#### 3.4.2. Развитие жилых территорий

##### *Характеристика жилищного фонда*

Жилая застройка городского округа Домодедово представляет собой индивидуальные жилые дома с приусадебными земельными участками и многоквартирные жилые дома различной этажности. Основная часть средне- и многоэтажной жилой застройки располагается в микрорайонах Северный, Центральный, Западный, Южный и Авиационный. В микрорайонах Востряково, Белые Столбы, Барыбино и административных округах Колычевском, Краснопутском, Лобановском, Никитском, Растуновском, Поводинском, Ямском, в основном, располагается индивидуальная жилая застройка с приусадебными земельными участками.

По материалам генерального плана, утвержденного Советом депутатов городского округа Домодедово Московской области от 03.06.2019 № 1-4/962, жилищный фонд городского округа Домодедово на 01.01.2018 г. насчитывал 5868,9 тыс. кв. м. общей площади.

Общая площадь многоквартирных жилых домов составляла 3800,80 тыс. кв. м. В многоквартирной жилой застройке проживало 126,443 тыс. чел.

Общая площадь индивидуальной жилой застройки составляла 2068,1 тыс. кв. м. В индивидуальной жилой застройке проживало 45,670 тыс. чел.

По данным, полученным из общедоступных источников, в период с 01.01.2018 до момента внесения изменений в генеральный план, освоены площадки и реализованы следующие проекты планировок территорий (ППТ) в части строительства жилого фонда следующих инвесторов-застройщиков:

- МУП «Комстройплан» (154,94 тыс. кв. м);
- ООО «Лэндлоджик» (80% реализации ППТ - 70,9 тыс. кв. м);
- ООО «Руполис-Растуново» (128,16 тыс. кв. м);
- ООО «Константиново» (14,295 тыс. кв. м);
- НП «Дачное хозяйство «Озера» (25,154 тыс. кв. м).

## *Социальные обязательства по обеспечению населения квартирами и земельными участками*

Органы государственной власти и местного самоуправления имеют ряд обязательств по обеспечению граждан жильем или предоставлению возможности приобретения жилья, в том числе:

- в соответствии с положениями главы 7 Жилищного кодекса Российской Федерации - предоставляют жилые помещения по договору социального найма малоимущим гражданам, признанным нуждающимися в жилых помещениях;
- в соответствии с Законом Московской области от 01.07.2010 № 84/2010-ОЗ «О защите прав граждан, инвестировавших денежные средства в строительство многоквартирных домов на территории Московской области» - с целью завершения строительства проблемных объектов долевого строительства привлекают новых застройщиков и рассматривают вопрос о предоставлении им дополнительных земельных участков с целью компенсации затрат, связанных с удовлетворением требований пострадавших соинвесторов после завершения строительства проблемных объектов;
- постановление Правительства Московской области от 09.04.2013 № 230/13 (ред. от 31.03.2015) "Об утверждении адресной программы Московской области «Переселение граждан из аварийного жилищного фонда в Московской области на 2013-2015 годы»;
- в соответствии с постановлением Правительства Московской области от 05.05.2014 № 315-12 «О внесении изменений в адресную программу Московской области «Переселение граждан из аварийного жилищного фонда в Московской области на 2013-2015 годы» и муниципальными адресными программами предоставляют жилье гражданам, проживающим в ветхом и аварийном фонде;
- в соответствии с законом Московской области от 01.06.2011 № 73/2011-ОЗ «О бесплатном предоставлении земельных участков многодетным семьям в Московской области» - предоставляют многодетным семьям земельные участки, находящиеся в муниципальной собственности, а также земельные участки, государственная собственность на которые не разграничена.

По материалам утвержденного генерального плана в городском округе Домодедово:

- аварийный жилищный фонд в городском округе отсутствует, а ветхий составляет 58,252 тыс. кв. м. Инвестиционными контрактами покрыто 36,8 тыс. кв. м, число жителей, планируемых к переселению из ветхого фонда 3 312 чел.;
- на территории городского округа проживают 2 102 человек (635 семей), нуждающихся в жилых помещениях (очередники);
- в Реестре граждан, чьи денежные средства привлечены для строительства многоквартирных домов и чьи права нарушены, на территории городского округа не зарегистрированы;
- в городском округе 101 многодетная семья, подавшая заявление на предоставление земельного участка согласно закону Московской области от 01.06.2011 № 72/2011-ОЗ «О бесплатном предоставлении земельных участков многодетным семьям в Московской области».

Потребность в улучшении жилищных условий планируется удовлетворить за счёт привлечения на территорию городского округа инвестора-застройщика для заключения Договора о развитии застроенной территории или Инвестиционного контракта, предусматривающих строительство жилья с безвозмездной передачей в муниципальную собственность необходимого количества квартир для указанной цели.

Общая площадь квартир, необходимая для удовлетворения потребностей 2102

очередника, рассчитана исходя из федерального стандарта социальной нормы площади жилого помещения в размере 18 кв. метров общей площади жилья на 1 гражданина, утвержденного Постановлением Правительства Российской Федерации от 29.08.2005 № 541. Общая площадь квартир для семей очередников должна составлять не менее 37,836 тыс. кв. м. тыс. кв. м.

#### *Предложения по жилищному строительству*

Мероприятия по жилищному строительству, разработанные в составе Генерального плана, включают:

Комплексное развитие жилой застройки на свободных от застройки территориях городского округа.

**Первая очередь:** застройка многоквартирными жилыми домами разной (переменной) этажности согласно утвержденным проектам планировки территории и градостроительным концепциям – 1815,65 тыс. кв. м.

**Расчетный срок:** застройка многоквартирными жилыми домами разной этажности согласно утвержденным проектам планировки территории и градостроительным концепциям - 3033,9 тыс. кв. м.

**Перспектива:** застройка многоквартирными жилыми домами разной этажности согласно градостроительным концепциям - 3323,5 тыс. кв. м.

При условии освоения в полном объеме площадок под новое строительство на свободных территориях объем нового жилищного строительства к расчетному сроку составит **12 450 тыс. кв. м** общей площади.

Объемы нового жилищного строительства по типам и очередям распределяются следующим образом:

**Таблица 3.4.2.1.** Предложения по развитию жилищного фонда

Показатели	Ед. изм.	Периоды проектирования			
		Существующее положение	Первая очередь	Расчетный срок	Перспектива
Площадь территории жилых зон	га	7 511	9 100	12 400	12 400
Площадь многоквартирной застройки	тыс. кв. м	4 194,2	6 009,9	9 043,8	12 367,3
Количество проживающих в многоквартирной застройке	тыс. чел.	133,56	189,077	297,432	409,690
Площадь индивидуальной застройки	тыс. кв. м	2 068,1	2 999,4	3 406,4	4 825,8
Количество проживающих в индивидуальной застройке	тыс. чел.	45,7	64,751	70,628	95,481
Средняя жилищная обеспеченность населения, проживающего в многоквартирной застройке	кв. м/чел.	31,4	31,8	30,4	30,2
Средняя обеспеченность населения жилым фондом	кв. м/чел.	34,9	35,5	33,8	34

В структуре нового жилищного строительства, на расчетный срок реализации генерального плана будет преобладать многоквартирная жилая застройка - ее доля в общем объеме жилищного строительства составит 70 %.

На первую очередь реализации генерального плана полностью обеспечивается переселение граждан, стоящих в очереди на улучшение жилищных условий.

Расчет размещаемого жилищного фонда произведен в соответствии с действующими нормативами градостроительного проектирования, утвержденными постановлением Правительства Московской области от 17.08.2015 № 713/30.

#### 3.4.3. Сезонное население

Численность сезонного населения по материалам экспертной оценки, выполненной в составе материалов по обоснованию действующего Генерального плана (2019 год), с учетом данных по СНТ, предоставленных Администрацией городского округа, составляет 100,356 тыс. чел.

Ожидаемый прирост численности временного населения - 3,634 тыс. чел., с учетом существующего положения на расчетный срок генерального плана количество временно проживающих в садовых товариществах и дачах участках составит - 103,99 тыс. чел.

#### 3.4.4. Социальная инфраструктура

Настоящим проектом внесения изменений в генеральный план городского округа Домодедово проведен анализ обеспеченности населения городского округа объектами социально-культурного и коммунально-бытового обслуживания на момент разработки генерального плана, а также определена потребность в объектах местного значения, обеспечивающих создание комфортной среды жизнедеятельности населения на срок реализации Генерального плана в соответствии с действующими нормативными документами:

- Нормативы градостроительного проектирования Московской области (утверждены постановлением Правительства Московской области от 17.08.2015 № 713/30, ( ред. от 26.07.2022);
- СП 42.13330.2011 «Градостроительство. Планировка и застройка сельских и сельских поселений»;
- Методические рекомендации органам местного самоуправления муниципальных образований Московской области по развитию сети организаций культуры и обеспеченности населения услугами организаций культуры (утверждены распоряжением Министерства культуры Московской области от 20.03.2020 № 17РВ-37).

При подготовке раздела также были учтены следующие государственные и муниципальные программы:

- государственная программа Московской области «Строительство объектов социальной инфраструктуры», утверждена постановлением Правительства Московской области от 16.10.2018 № 753/37 (ред. от 19.04.2022).

##### 3.4.4.1. Планируемое размещение объектов социально-культурного и коммунально-бытового обслуживания федерального значения<sup>17</sup>

В соответствии со Схемой территориального планирования Российской Федерации в области здравоохранения, утверждённой распоряжением Правительства Российской Федерации от 28.12.2012 № 2607-р (ред. от 23.11.2016)<sup>18</sup> сведения о мероприятиях по размещению объектов на территории городского округа Домодедово отсутствуют.

В соответствии со Схемой территориального планирования Российской Федерации в области высшего образования, утверждённой Распоряжением Правительства Российской Федерации от 28.12.2012 № 2607-р (ред. от 23.11.2016) «Об утверждении схемы территориального планирования Российской Федерации в области здравоохранения».

<sup>17</sup> Сведения об объектах социальной инфраструктуры могут изменяться (уточняться) на стадии разработки ППТ, ГК, а также согласно Программам комплексного развития муниципального образования и Адресным инвестиционным программам Московской области.

<sup>18</sup> Распоряжение Правительства Российской Федерации от 28.12.2012 № 2607-р (ред. от 23.11.2016) «Об утверждении схемы территориального планирования Российской Федерации в области здравоохранения».

Федерации от 26.02.2013 № 247-р (ред. от 30.07.2021) <sup>19</sup> сведения о мероприятиях по размещению объектов на территории городского округа Домодедово отсутствуют.

#### 3.4.4.2. Размещение объектов социально-культурного и коммунально-бытового обслуживания регионального значения <sup>20</sup>

##### 3.4.4.2.1. Учреждения здравоохранения и социального обеспечения

В соответствии с материалами утвержденного Генерального плана на территории городского округа на 01.01.2018 располагалось 4 больничных стационара, емкостью 682 койки и 35 объектов амбулаторно-поликлинической сети емкостью 3 256 посещений в смену. Дефицит фактической обеспеченности к нормативной потребности в больничных стационарах составлял 712 мест. В объектах амбулаторно-поликлинической сети дефицит фактической обеспеченности к нормативной потребности отсутствовал, профицит составлял 201 мест.

На территории городского округа Домодедово располагалось 4 станции скорой медицинской помощи на 20 автомобилей. Дефицит фактической обеспеченности к нормативной потребности в специализированных автомобилях станций скорой медицинской помощи отсутствовал, профицит составлял 2 автомобиля.

По данным Министерства социального развития Московской области на территории городского округа на 01.01.2020 расположено 2 учреждения социального обслуживания. Дефицит фактической обеспеченности к нормативной потребности в учреждениях социального обслуживания составляет 2 учреждения.

Также на территории городского округа Домодедово расположена общеобразовательная МБСКОУ Кутузовская школа-интернат VIII по адресу г. Домодедово, Краснопутский ао, территория «Кутузовская школа-интернат», стр.1 мощностью 170 мест.

В соответствии с нормативами градостроительного проектирования Московской области нормативный показатель обеспеченности населения в стационарах - 8,1 мест на 1 тыс. чел.

Нормативная потребность существующего населения составляет 1452 мест. Разница между фактической обеспеченностью и нормативной потребностью (количество коек) – (-) 770.

Нормативная потребность населения городского округа в соответствии с нормативами градостроительного проектирования Московской области в обеспеченности населения в амбулаторно-поликлинических учреждениях - 17,75 пос. в смену на 1 тыс. чел.

Нормативная потребность населения составляет 3181 пос. в смену разница между фактической обеспеченностью и нормативной потребностью (количество пос. в смену) - 75.

В соответствии с нормативами градостроительного проектирования Московской области потребность в объектах социального обслуживания составляет для населения от 175 до 225 тыс. человек – 4 универсальных комплексных центра социального обслуживания. Разница между фактической обеспеченностью и нормативной потребностью - 1 комплексный центр социального обслуживания населения.

Расчет нормативной потребности населения городского округа Лыткарино в учреждениях здравоохранения на 1 очередь и расчетный срок выполнен в соответствии с нормативами градостроительного проектирования Московской области (таблица 3.4.4.2.1.1).

<sup>19</sup> Распоряжение Правительства Российской Федерации от 26.02.2013 № 247-р (ред. от 30.07.2021) «Об утверждении схемы территориального планирования Российской Федерации в области высшего образования».

<sup>20</sup> Приведены для информационной целостности документа.

Емкость (мощность) объектов приводится ориентировочно и будет определяться (уточняться) на стадии разработки ППТ в соответствии с РНПП, а также согласно Программам Комплексного Развития муниципального образования и Адресным инвестиционным программам Московской области.



**Таблица 3.4.4.2.1.1.** Расчет потребности населения в учреждениях здравоохранения и социального обеспечения

Показатель	на 01.01.2020	1 очередь	Расчётный срок
Численность населения, тыс. чел.	179,23	253,8	368,1
Нормативная потребность, коек в больничных стационарах	1452	2056	2981
Нормативная потребность, пос./смену в амбулаторно-поликлинических учреждениях	3181	4505	6533
Нормативная потребность, автомобилей в станциях (подстанциях) скорой медицинской помощи	18	25	37
Нормативная потребность, ед. универсальных комплексных центров социального обслуживания населения	4	5	7

Чтобы удовлетворить нормативную потребность населения на расчетный срок необходимо предусмотреть строительство:

- больничных стационаров суммарной мощностью не менее 2299 коек;
- амбулаторно-поликлинических учреждений общей емкостью не менее 3277 пос./смену;
- станций скорой помощи на 17 автомобилей;
- 1 УКЦСОН.

В настоящем проекте внесения изменений в генеральный план городского округа Лыткарино учтены мероприятия утвержденного Генерального плана (таблицы 3.4.4.2.1.2, 3.4.4.2.1.3).

На 1 очередь реализации генерального плана предусмотрено размещение:

- больничного стационара на 1375 коек
- станции скорой помощи на 5 автомобилей;
- 9 амбулаторно-поликлинических учреждений общей емкостью 1887 пос./смену;
- 4 УКЦСОН

На расчетный срок реализации генерального плана предусмотрено размещение:

- 2 больничных стационаров общей емкостью на 1345 коек со станциями скорой помощи на 12 автомобилей;
- 8 амбулаторно-поликлинических учреждений общей емкостью 1885 пос./смену;
- 3 УКЦСОН.

**Таблица 3.4.4.2.1.2.** Перечень планируемых больничных стационаров

№ п/п	Наименование объекта	Территория (га)	Мощность объекта (пос. в смену)	Местоположение	Источник финансирования	Очередность
1 <sup>с</sup>	Больничный стационар	10,8	1375	г. Домодедово, мкр. Западный	внебюджет	1 очередь
2 <sup>с</sup>	Больничный стационар	2,2	295	г. Домодедово, мкр. Северный-Каллеро	внебюджет ООО Капитал Б	Расчетный срок
3 <sup>с</sup>	Больничный стационар	5,0	1050	г. Домодедово, мкр. Белые Столбы	бюджет	Расчетный срок
<b>Итого</b>		<b>18,0</b>	<b>2 720</b>			

**Таблица 3.4.4.2.1.3. Перечень планируемых поликлинических учреждений**

№ п/п	Наименование объекта	Территория, га	Мощность объекта (пос. в смену)	Местоположение	Источник финансирования	Очередность
1 <sup>п.с</sup>	Амбулаторно-поликлиническое учреждение	0,7	400	г. Домодедово, мкр. Южный	внебюджет ООО Регионстрой комплекс	1 очередь
2 <sup>с</sup>	Амбулаторно-поликлиническое учреждение	0,3	300	г. Домодедово, мкр. Южный	внебюджет ООО Регионстрой комплекс	1 очередь
3 <sup>с</sup>	Амбулаторно-поликлиническое учреждение	1,4	100	г. Домодедово, мкр. Западный, ул. Талалихина	внебюджет	1 очередь
4 <sup>с</sup>	Амбулаторно-поликлиническое учреждение	встроено-пристроенная	269	г. Домодедово, мкр. Западный, ул. Дружба	внебюджет ООО Дружба	1 очередь
5 <sup>с</sup>	Амбулаторно-поликлиническое учреждение	встроено-пристроенная	28	г. Домодедово, мкр. Центральный, ул. Корнеева	внебюджет ООО ПКФ Гюнай	1 очередь
6 <sup>с</sup>	Амбулаторно-поликлиническое учреждение	на территории больничного стационара	414	г. Домодедово, мкр. Северный, ул. Гагарина	внебюджет ООО ПКФ Гюнай	1 очередь
7 <sup>с</sup>	Амбулаторно-поликлиническое учреждение	встроено-пристроенная	10	Никитский ао, с. Константиново	внебюджет ООО Константиново	1 очередь
8 <sup>с</sup>	Амбулаторно-поликлиническое учреждение	на территории больничного стационара	150	г. Домодедово, мкр. Западный, ул. Текстильщиков	внебюджет ООО ПКФ Гюнай	1 очередь
9 <sup>с</sup>	Амбулаторно-поликлиническое учреждение	0,3	216	Ямской ао, с. Ям, 50:28:0070228:170	внебюджет Самолет-Девелопмент	1 очередь
10 <sup>с</sup>	Амбулаторно-поликлиническое учреждение	0,6	647	г. Домодедово, мкр. Северный-Каллеро	внебюджет ООО Капитал Б	Расчетный срок
11 <sup>с</sup>	Амбулаторно-поликлиническое учреждение	0,3	180	г. Домодедово, мкр. Северный-Каллеро	внебюджет ООО Капитал Б	Расчетный срок
12 <sup>с</sup>	Амбулаторно-поликлиническое учреждение	0,3	190	г. Домодедово, мкр. Северный-Каллеро	внебюджет ООО Капитал Б	Расчетный срок
13 <sup>с</sup>	Амбулаторно-поликлиническое учреждение	0,8	300	г. Домодедово, мкр. Западный	внебюджет	Расчетный срок
14 <sup>с</sup>	Амбулаторно-поликлиническое учреждение	встроено-пристроенная	18	г. Домодедово, мкр. Белые Столбы	внебюджет ООО Александрия	Расчетный срок
15 <sup>с</sup>	Амбулаторно-поликлиническое учреждение	0,4	400	г. Домодедово, мкр. Белые Столбы, д. Данилово	внебюджет Коалко - Девелопмент	Расчетный срок
16 <sup>с</sup>	Амбулаторно-поликлиническое учреждение	0,3	100	Краснопутьский ао, с. Красный Путь	внебюджет	Расчетный срок

№ п/п	Наименование объекта	Территория, га	Мощность объекта (пос. в смену)	Местоположение	Источник финансирования	Очередность
17 <sup>С</sup>	Фельдшерско-акушерский пункт	0,3	50	Растуновский ао, д. Голубино	внебюджет	Расчетный срок
Итого		5,9	3 772			

Примечание:

<sup>С</sup> Соответствует мероприятиям СТП МО – ОПГР, утвержденной постановлением Правительства Московской области от 11.07.2007 № 517/23 (ред. от 11.10.2021);

<sup>П</sup> Размещение предусмотрено согласно государственной программе Московской области «Строительство объектов социальной инфраструктуры», утверждённой постановлением Правительства Московской области от 16.10.2018 № 753/37 (ред. от 26.07.2022).

**Таблица 3.4.4.2.1.4. Перечень планируемых УКЦСОН**

№ п/п	Наименование объекта	Местоположение	Источник финансирования	Очередность
1 <sup>С</sup>	Универсальный комплексный центр социального обслуживания населения	Домодедовское ш., п. племзавода Константиновское	бюджет	1 очередь
2 <sup>С</sup>	Универсальный комплексный центр социального обслуживания населения	г. Домодедово, мкр. Западный, ул. Триумфальная	бюджет	1 очередь
3 <sup>С</sup>	Универсальный комплексный центр социального обслуживания населения	г. Домодедово, мкр. Авиационный, ул. Чкалова	бюджет	1 очередь
4 <sup>С</sup>	Универсальный комплексный центр социального обслуживания населения	г. Домодедово, мкр. Белые Столбы, ул. Мечты	бюджет	1 очередь
5 <sup>С</sup>	Универсальный комплексный центр социального обслуживания населения	д. Гальчино	бюджет	Расчетный срок
6 <sup>С</sup>	Универсальный комплексный центр социального обслуживания населения	г. Домодедово, мкр. Северный- Каллеро	бюджет	Расчетный срок
7 <sup>С</sup>	Универсальный комплексный центр социального обслуживания населения	г. Домодедово, мкр. Белые Столбы, д. Данилово	бюджет	Расчетный срок

**Таблица 3.4.4.1.1.4. Перечень планируемых станций скорой помощи**

№ п/п	Наименование объекта	Мощность объекта (пос. в смену)	Местоположение	Очередность
1	Станция скорой помощи	5	мкр. Южный	1 очередь
2	Станция скорой помощи	7	г. Домодедово, мкр. Белые Столбы	Расчетный срок
3	Станция скорой помощи	5	г. Домодедово, мкр. Северный-Каллеро	Расчетный срок

#### 3.4.4.2.2. Обеспечение мер пожарной безопасности<sup>21</sup>

По данным Министерства Российской Федерации по делам гражданской обороны, чрезвычайным ситуациям и ликвидации последствий стихийных бедствий на территории городского округа Домодедово расположено 5 пожарных депо. Количество пожарных

<sup>21</sup> Данные по объектам регионального значения приведены в информационных целях.

автомобилей, по данным Администрации городского округа Домодедово, составляет 28 единиц.

Согласно требованиям Федерального закона от 22.07.2008 № 123-ФЗ (ред. от 30.04.2021) «Технический регламент о требованиях пожарной безопасности» время прибытия первого подразделения к месту вызова (объектам, расположенным на территории городского округа) не должно превышать 10 минут.

В настоящем проекте внесения изменений в генеральный план городского округа Домодедово учтены мероприятия утвержденного Генерального плана (таблица 3.4.4.2.2.1) и включают размещение:

- на **1 очередь** – 3 пожарные части общей емкостью 24 авт.;
- на **расчетный срок** – 2 пожарные части общей мощностью 24 авт.

Организация дополнительных пожарных депо в рамках генерального плана планируется за счет реализации утвержденных проектов планировки территории.

**Таблица 3.4.4.2.2.1.** Перечень планируемых пожарных частей

№ п/п	Наименование объекта	Мощность объекта (авт.)	Местоположение	Источник финансирования	Очередность
1	Пожарная часть	8	г. Домодедово, мкр. Авиационный, ул. Королёва	бюджет	1 очередь
2	Пожарная часть	6	г. Домодедово, мкр. Южный	внебюджет ООО «Регионстройкомплекс»	1 очередь
3	Пожарная часть	10	г. Домодедово, мкр. Барыбино, около д. Гальчино	бюджет	1 очередь
4	Пожарная часть	12	г. Домодедово, мкр. Северный-Каллеро	внебюджет ООО Капитал Б	расчетный срок
5	Пожарная часть	12	г. Домодедово, мкр. Белые Столбы, д. Данилово	внебюджет Коалко-Девелопмент	расчетный срок
<b>Итого</b>		<b>48</b>			

#### 3.4.4.2.3. Многофункциональные центры

На территории городского округа многофункциональные центры предоставления государственных и муниципальных услуг населению (одно окно) расположены в каждом планировочном районе. Общая ёмкость многофункциональных центров составляет 7200 кв. м.

Нормативная потребность существующего населения городского округа в многофункциональных центрах – 3585 кв. м.

Расчет потребности населения городского округа Домодедово в многофункциональных центрах предоставления государственных и муниципальных услуг на 1 очередь и расчетный срок Генерального плана приведен в таблице (таблица 3.4.4.2.3.1).

**Таблица 3.4.4.2.3.1.** Расчет потребности населения в многофункциональных центрах

Показатель	на 01.01.2020	1 очередь	Расчётный срок
Численность населения, тыс. чел.	179,23	253,8	368,1
Нормативная потребность, кв. м	3585	5077	7361

Чтобы удовлетворить нормативную потребность расчетного населения в многофункциональных центрах необходимо предусмотреть размещение:

- на расчетный срок многофункционального центра на 161 кв.м.

Настоящим проектом внесения изменений в генеральный план городского округа Домодедово Московской области предлагается размещение многофункциональных центров предоставления государственных и муниципальных услуг населению на первую очередь общей емкостью 200 кв. м и 550 кв. м – на расчетный срок. Указанные центры предлагается разместить на 1 этажах вновь строящихся жилых зданий, а также в планируемых общественно-деловых центрах.

#### 3.4.4.2.4. Объекты образования

##### **Профессиональные образовательные учреждения**

На территории городского округа Домодедово расположено Государственное автономное профессиональное образовательное учреждение Московской области «Профессиональный колледж «Московия» (г. Домодедово, ул. Текстильщиков, д.41).

#### 3.4.4.2.5. Участковые пункты полиции

На территории городского округа расположены участковые пункты полиции на 60 участковых.

В соответствии с нормативами градостроительного проектирования Московской области нормативный показатель обеспеченности населения участковыми пунктами полиции составляет 1 участковый на 2,8-3,0 тысяч человек постоянного населения.

Нормативная потребность существующего населения городского округа в участковых пунктах полиции составляет 60 участковых (разница между фактической обеспеченностью и нормативной потребностью – 0).

Нормативная потребность проектного населения городского округа в участковых пунктах полиции на расчетный срок – 123 участковых (разница между фактической обеспеченностью и нормативной потребностью –63).

Участковые пункты планируется разместить на 1 этажах вновь строящихся жилых зданий, а также в планируемых общественно-деловых центрах.

#### 3.4.4.3. Объекты социально-культурного и коммунально- бытового обслуживания местного значения

В соответствии с Законом Московской области от 07.03.2007 № 36/2007-ОЗ (ред. от 08.07.2021) «О Генеральном плане развития Московской области» положение о территориальном планировании вместо сведений о видах, назначении и наименованиях планируемых для размещения объектов местного значения городского округа, об их основных характеристиках, местоположении должно содержать сведения о потребностях в объектах местного значения без указания их основных характеристик и местоположения. Нормативные потребности в объектах местного значения определяются в соответствии с региональными нормативами градостроительного проектирования.

Количество, емкость и местоположение объектов местного значения не устанавливаются в Генеральном плане и являются предметом утверждения карты планируемого размещения объектов местного значения. Мероприятия по планируемым объектам местного значения в составе карты планируемых объектов местного значения определяются на основании установленных в Генеральном плане потребностей с учетом особенностей территории и возможности размещения планируемых объектов местного значения на смежных территориях.

#### 3.4.4.3.1. Учреждения образования

##### **Общеобразовательные учреждения**

По данным Министерства образования Московской области на 01.01.2020 г. в городском округе Домодедово действует 30 муниципальных общеобразовательных учреждений с проектной вместимостью (количество мест) – 17911 и 2 частных

общеобразовательных учреждения с проектной вместимостью (количество мест) – 265. Фактически в общеобразовательных учреждениях городского округа обучается 24799 чел., в том числе 456 чел. во вторую смену.

В соответствии с нормативами градостроительного проектирования Московской области, нормативный показатель обеспеченности населения местами в общеобразовательных организациях - 135 мест на 1 тыс. чел.

Нормативная потребность существующего населения (мест) - 24196. Разница между фактической обеспеченностью и нормативной потребностью (мест) - (-) 6020.

Расчет потребности населения городского округа Домодедово в общеобразовательных учреждениях на первую очередь и расчетный срок Генерального плана выполнен в соответствии с региональными нормативами градостроительного проектирования Московской области (таблица 3.4.4.3.1.1).

**Таблица 3.4.4.3.1.1.** Расчет потребности населения в общеобразовательных учреждениях

Показатель	Существующее положение	1 очередь	Расчётный срок
Численность населения, тыс. чел.	179,228	253,8	368,1
Нормативная потребность, мест	24196	34267	49688

Чтобы удовлетворить нормативную потребность населения в общеобразовательных учреждениях необходимо предусмотреть строительство общеобразовательных учреждений:

- на 1 очередь реализации генерального плана суммарной емкостью на 16091 место;
- на расчетный срок реализации генерального плана – на 15421 место.

#### ***Дошкольные образовательные учреждения***

По данным Министерства образования Московской области на 01.01.2020 г. в городском округе Домодедово действует 48 муниципальных дошкольных образовательных учреждений с проектной вместимостью (количество мест) – 6965 и 4 частных общеобразовательных учреждений (в том числе ведомственных) с проектной вместимостью (количество мест) – 169. Фактически в дошкольных образовательных учреждениях городского округа обучается 10934 чел.

Очередники в дошкольные образовательные учреждения отсутствуют.

В соответствии с нормативами градостроительного проектирования Московской области, нормативный показатель обеспеченности населения местами в дошкольных образовательных организациях - 65 мест на 1 тысячу человек.

Нормативная потребность существующего населения составляет (количество мест) - 11650. Разница между фактической обеспеченностью и нормативной потребностью (количество мест) - (-) 4486.

Расчет потребности населения городского округа Домодедово в дошкольных образовательных учреждениях на первую очередь и расчетный срок Генерального плана выполнен в соответствии с региональными нормативами градостроительного проектирования Московской области (таблица 3.4.4.3.1.2).

**Таблица 3.4.4.3.1.2.** Расчет потребности населения в дошкольных образовательных учреждениях

Показатель	Существующее положение	Первая очередь	Расчётный срок
Численность населения, тыс. чел.	179,228	253,8	368,1
Нормативная потребность, мест	11650	16499	23924

Чтобы удовлетворить нормативную потребность населения в дошкольных образовательных учреждениях, необходимо предусмотреть строительство дошкольных образовательных учреждений

- на 1 очередь реализации генерального плана суммарной емкостью на 9335 мест;
- на расчетный срок реализации генерального плана – на 7425 мест.

#### **Учреждения дополнительного образования детей**

По данным Министерства культуры Московской области на территории городского округа Домодедово на 01.01.2020 находятся учреждения дополнительного образования общая емкостью (количество мест) - 5053. В том числе: в детских и юношеских спортивных школах - 2170 мест; в школах по различным видам искусств - 2883 мест.

В соответствии с нормативами градостроительного проектирования Московской области показатель обеспеченности населения местами в детских и юношеских спортивных школах составляет 20% от детей в возрасте 6-15 лет.

Нормативная потребность существующего населения в ДЮСШ составляет 4177 места. Разница между фактической обеспеченностью и нормативной потребностью (количество мест) – (-)2007.

В соответствии с Методическими рекомендациями органам местного самоуправления муниципальных образований Московской области по развитию сети организаций культуры и обеспеченности населения услугами организаций культуры Министерства культуры Московской области (утверждены 20.03.2020 № 17РВ-37) показатель обеспеченности населения местами в школах по различным видам искусств составляет 18% от численности детей в возрасте 5-18 лет.

Нормативная потребность существующего населения в школах по различным видам искусств составляет (количество мест) – 4310. Разница между фактической обеспеченностью и нормативной потребностью (количество мест) – (-)1427.

Расчет потребности населения городского округа Домодедово в учреждениях дополнительного образования на 1 очередь и расчетный срок выполнен в соответствии с нормативами градостроительного проектирования Московской области и Методическими рекомендациями о применении нормативов и норм ресурсной обеспеченности населения в сфере культуры на территории Московской области (таблица 3.4.4.2.1.3).

**Таблица 3.4.4.3.1.3.** Расчет потребности населения в учреждениях дополнительного образования

<b>Показатель</b>	<b>Существующее положение</b>	<b>Первая очередь</b>	<b>Расчётный срок</b>
Численность населения, тыс. чел.	179,23	253,8	368,1
Нормативная потребность, мест в детско-юношеских спортивных школах	4177	5077	7361
Нормативная потребность, мест в школах по различным видам искусств	4310	6104	8852

Чтобы удовлетворить нормативную потребность расчетного населения в учреждениях дополнительного образования необходимо предусмотреть размещение:

- на 1 очередь:
  - детско-юношеских спортивных школ суммарной мощностью 2907 мест,
  - школ по различным видам искусств суммарной мощностью 3221 мест;
- на расчетный срок:
  - детско-юношеских спортивных школ суммарной мощностью 2285 мест,
  - школ по различным видам искусств суммарной мощностью 2747 мест.

#### 3.4.4.3.2. Объекты физической культуры и спорта

По данным Министерства физической культуры, спорта и работы с молодежью Московской области, на 01.01.2020 на территории городского округа Домодедово расположены объекты физической культуры и спорта следующих типов:

- спортивные залы площадью пола (тыс. кв. м) - 18,607;
- плоскостные сооружения (спортивные площадки) площадью (тыс. кв. м) - 169,084;
- плавательные бассейны площадью зеркала воды (кв. м) - 2065.

В соответствии с Региональными нормативами градостроительного проектирования Московской области нормативная потребность площади спортивных залов составляет:

- спортивные залы - 106 кв. м площади пола зала на 1 тыс. чел.;
- плоскостные сооружения - 948,3 кв. м на 1 тыс. чел.;
- плавательные бассейны - 9,96 кв. м зеркала воды на 1 тыс. чел.

Нормативная потребность существующего населения городского округа в объектах физической культуры и спорта каждого типа составляет:

- в спортивных залах - 18,998 тыс. кв. м площади пола зала. Разница между фактической обеспеченностью и нормативной потребностью - (-) 0,391 тыс. кв. м;
- в плоскостных сооружениях - 169,962 тыс. кв. м. Разница между фактической обеспеченностью и нормативной потребностью - (-) 0,878 тыс. кв. м;
- в плавательных бассейнах - 1785 кв. м зеркала воды. Разница между фактической обеспеченностью и нормативной потребностью - 280 кв. м зеркала воды.

Расчет потребности населения городского округа Домодедово в объектах физической культуры и спорта на первую очередь и расчетный срок Генерального плана приведен в таблице 3.4.4.3.2.1.

**Таблица 3.4.4.3.2.1. Расчет потребности населения в спортивных учреждениях**

Показатель	Существующее положение	1 очередь	Расчётный срок
Численность населения, тыс. чел.	179,23	253,8	368,1
Нормативная потребность, тыс. кв. м плоскостных сооружений	169,962	240,705	349,031
Нормативная потребность, кв.м спортивных залов	18998	26906	39014
Нормативная потребность, кв.м плавательных бассейнов	1785	2528	3666

Чтобы удовлетворить нормативную потребность расчетного населения в спортивных залах, плоскостных сооружениях и бассейнах на территории городского округа Домодедово необходимо предусмотреть размещение:

- на 1 очередь реализации генерального плана 8299 кв. м спортивных залов, 71,621 тыс. кв. м плоскостных сооружений и бассейнов общей площадью 463 кв. м;
- на расчетный срок – 12109 кв. м спортивных залов, 108,326 тыс. кв. м плоскостных сооружений и бассейнов общей площадью 1138 кв. м.

#### 3.4.4.3.3. Учреждения культуры и искусства

По данным Министерства культуры Московской области на 01.01.2020 на территории округа расположены:

- помещения для культурно-массовой работы с населением, досуга, любительской деятельности и библиотеки площадью 3300 кв. м (29 ед.) и зрительные залы на 5145 мест (31467 кв. м), суммарная площадь – 34767 кв. м;
- МБУК городского округа Домодедово «Историко-художественный музей»;
- Филиал МБУК городского округа Домодедово «Историко-художественный музей» имени Б.И. Тимофеева;
- театральная галерея (театр);
- клуб для детей и подростков, театр «Буфф»;
- 2 концертных зала;



- 2 кинотеатра.

В соответствии с Методическими рекомендациями органам местного самоуправления муниципальных образований Московской области по развитию сети организаций культуры и обеспеченности населения услугами организаций культуры Министерства культуры Московской области (утверждены 20.03.2020 № 17РВ-37) нормативная потребность населения городского округа Домодедово в объектах культуры каждого типа составляет:

- 1 общедоступная библиотека на 20 тыс. жителей;
- 1 детская библиотека на 10 тыс. детей;
- 1 краеведческий музей;
- 1 тематический музей;
- 1 театр по видам искусств на 200 тыс. жителей, количество посадочных мест – 4-3 на 1 тыс. жителей);
- 1 концертный зал, количество посадочных мест – 4-3 на 1 тыс. жителей;
- 1 дом культуры на 100 тыс. человек, количество посадочных мест в учреждениях клубного типа 6-5 на 1 тыс. жителей;
- 1 кинозал на 20 тыс. человек.

В соответствии с нормативами градостроительного проектирования Московской области нормативный показатель обеспеченности населения домами культуры составляет - 10-20 кв. м на 1 тыс. чел.

Нормативная потребность населения на 01.01.2022 городского округа в объектах культуры каждого типа составляет:

- 9 общедоступных библиотек. Разница между фактической обеспеченностью и нормативной потребностью – 20 ед.;
- 4 детских библиотек. Разница между фактической обеспеченностью и нормативной потребностью – 5 ед.;
- 1 краеведческий музей. Дефицит отсутствует;
- 1 тематический музей. Дефицит отсутствует;
- 1 театр с количеством посадочных мест – 986. Дефицит отсутствует;
- 1 концертный зал с количеством посадочных мест – 986. Дефицит отсутствует;
- 2 дома культуры с количеством посадочных мест 1792. Дефицит отсутствует;
- 9 кинозалов. Разница между фактической обеспеченностью и нормативной потребностью – (-)7 ед.

Нормативная потребность населения городского округа в досуговых центрах (кв.м) в соответствии с НПП МО – 3585. Дефицит по общей площади досуговых центров в г.о. Домодедово не выявлен.

Расчет потребности населения городского округа Домодедово в учреждениях культуры и искусства на 1 очередь и расчетный срок Генерального плана выполнен в соответствии с Методическими рекомендациями Министерства культуры РФ (таблица 3.4.4.3.3.1).

**Таблица 3.4.4.3.3.1.** Нормативная потребность населения в учреждениях культуры и искусства.

Показатель	Существующее положение	1 очередь	Расчётный срок
Численность населения	179,23	253,8	368,1
Нормативная потребность, кв. м в учреждениях клубного типа	3585	5077	7361
Нормативная потребность, мест в учреждениях клубного типа	1792	1523	2208
Нормативная потребность, мест в концертных организациях	986	1396	2024
Нормативная потребность, мест в театрах	986	1396	2024

Существующие учреждения культуры и искусства удовлетворяют нормативную потребность населения на первую очередь реализации Генерального плана и расчетный срок. Увеличения количества учреждений культуры и искусства не требуется.

#### 3.4.4.3.4. Предприятия торговли, общественного питания и бытового обслуживания

На территории округа расположены следующие предприятия торговли, общественного питания и бытового обслуживания:

- предприятия общественного питания емкостью - 8808 посадочных мест;
- предприятия бытового обслуживания емкостью - 5243 рабочих мест;
- предприятия розничной торговли общей торговой площадью – 191,1 тыс. кв. м;
- бани и банно-оздоровительные комплексы – 325 пом. мест.

В соответствии с Региональными нормативами градостроительного проектирования Московской области и СП 42.13330.2016 нормативный показатель обеспеченности населения предприятиями торговли, общественного питания и бытового обслуживания составляет:

- для предприятий общественного питания - 40 посадочных мест на 1 тыс. чел.;
- для предприятий бытового обслуживания - 10,9 рабочих мест на 1 тыс. чел.;
- для предприятий торговли - 1530 кв. м на 1 тыс. чел.;
- для бань и банно-оздоровительных комплексов - 5 мест на 1 тыс. чел.

Нормативная потребность населения городского округа в предприятиях торговли, общественного питания и бытового обслуживания составляет:

- по предприятиям общественного питания (посадочных мест) - 7169. Разница между фактической обеспеченностью и нормативной потребностью (посадочных мест) - (+)1639;
- по предприятиям бытового обслуживания (рабочих мест) - 1954. Разница между фактической обеспеченностью и нормативной потребностью (рабочих мест) - (+)3289;
- по предприятиям розничной торговли – 274,2 тыс. кв. м. Разница между фактической обеспеченностью и нормативной потребностью – 83,1 тыс. кв. м;
- по баням и банно-оздоровительным комплексам (мест) - 896. Разница между фактической обеспеченностью и нормативной потребностью (рабочих мест) - (-)571.

Расчет потребности обеспеченности населения городского округа Домодедово предприятиями торговли, бытового обслуживания, общественного питания и банями на первую очередь и расчетный срок Генерального плана приведен в таблице 3.4.4.3.4.1.

**Таблица 3.4.4.3.4.1.** Расчет обеспеченности предприятиями торговли, общественного питания и бытового обслуживания

Показатель	Существующее положение	1 очередь	Расчётный срок
Численность населения, тыс. чел.	179,23	253,8	368,1
Нормативная потребность, мест в объектах общественного питания	7169	10153	14722
Нормативная потребность, рабочих мест в объектах бытового обслуживания	1954	2767	4012
Нормативная потребность, тыс. кв. м предприятий торговли	274,2	388,4	563,13
Нормативная потребность, помывочных мест в банях	896	1269	1840

Чтобы удовлетворить нормативную потребность расчетного населения в

предприятиях торговли, общественного питания и бытового обслуживания, необходимо предусмотреть размещение:

- на 1 очередь реализации генерального плана:
  - предприятий розничной торговли – 197,26 тыс. кв. м;
  - предприятий общественного питания – 1345 пос. мест;
  - 944 помывочных мест в банях;
- на расчетный срок:
  - предприятий розничной торговли – 174,77 тыс. кв. м;
  - предприятий общественного питания – 4569 пос. мест;
  - 571 помывочных мест в банях.

Существующая сеть предприятий бытового обслуживания покрывает нормативную потребность населения на первую очередь реализации Генерального плана и расчетный срок. Увеличения количества предприятий бытового обслуживания не требуется.

#### 3.4.4.3.5. Места захоронения

По данным Реестр кладбищ, крематориев, стен скорби, расположенных на территории Московской области (по состоянию на 01.01.2021) Главного управления региональной безопасности Московской области количество кладбищ на территории городского округа равно 52, в том числе открытых кладбищ - 22, закрытых для свободного захоронения - 28. Общая площадь кладбищ составляет 120,21 га, в том числе площадь открытых кладбищ - 99,54 га. Резерв свободной площади на открытых кладбищах - 9,919 га<sup>22</sup>. В реестре не указаны данные (площадь, вид пользования) по кладбищу д. Елгозино, в графе право собственности указано: «бесхозное кладбище (частная собственность)», ориентировочная площадь его составляет 0,29 га.

---

<sup>22</sup> Показатель приведен в соответствии с материалами утвержденного Генерального плана

**Таблица 6.8.1 Реестр кладбищ, крематориев, стен скорби, расположенных на территории Московской области ( по состоянию на 01.01.2021)**

№ п/п	Наименование кладбища	Местонахождение кладбища (адрес месторасположения кладбища)	Общая площадь кладбища (га)	Статус кладбища			Муниципальный правовой акт о закрытии, закрытии для свободного захоронения кладбища, открытии кладбища (реквизиты)	Расположение кладбища в границах водоохранной зоны водного объекта (да/)	Наложение земельного участка под кладбищем на земли других категорий (да/)	Кадастровый номер земельного участка под кладбищем	Наличие стен скорби (да/нет)	Наличие крематория*** (да/нет)	Крематория (адрес месторасположения)
				Открытое (да/)	Закрытое для свободного захоронения* (да/)	Закрытое** (да/)							
214	Домодедовское городское	г.Домодедово, мкр. Северный , ул.Набережная	23,32	Да				Да		50:28:0000000:417, 50:28:0010105:628			
215	Домодедовское сельское	село Домодедово, г.о. Домодедово	0,99		Да		22.10.2014 №4730			50:28:0010104:306			
216	Заболотьевское	г.о. Домодедово, д.Заболотье	4,74	Да					Да	50:28:0050209:87			
217	Заборьевское	г.о. Домодедово, мкр.Востряково	9,55	Да						50:28:0060113:26			
218	Востряковское д. Ловцово	г.о. Домодедово, мкр.Востряково	9,84	Да					Да	50:28:0020413:23			
219	Меткинское	г.о.Домодедово, с.Меткино	9,17	Да					Да	50:28:0000000:48468			
220	Шебанцевское	г.о.Домодедово, с.Шебанцево	0,45			Да	05.04.2019 № 628	Да		50:28:0110102:1080			
221	Кузьминское	село Кузьминское, г.о. Домодедово	3,82	Да						50:28:0100424:334			
222	Вельяминовское Новое	село Вельяминово, г.о. Домодедово	5,02	Да					Да	50:28:0100306:7			
223	Вельяминовское Старое	село Вельяминово, г.о. Домодедово	0,81	Да			18.06.2019 № 1267, от 29.10.2020 № 2360	Да		50:28:0110304:2205, 50:28:0110328:647-открыт; 50:28:0110328:649			
224	Голубинское	д. Голубино, г.о. Домодедово	0,47		Да		22.10.2014 №4730		Да	50:28:0110210:354			
225	Глотаевское	г.о.Домодедово, д.Глотаево	0,54		Да		22.10.2014 №4730			50:28:0120203:488			
226	Косинское	г.о.Домодедово, д.Косино	1,11	Да						50:28:0110220:248			
227	Коченягинское	д. Коченягино, г.о. Домодедово	1,43	Да						50:28:0120120:140			

№ п/п	Наименование кладбища	Местонахождение кладбища (адрес месторасположения кладбища)	Общая площадь кладбища (га)	Статус кладбища			Муниципальный правовой акт о закрытии, закрытии для свободного захоронения кладбища, открытии кладбища (реквизиты)	Расположение кладбища в границах водоохранной зоны водного объекта (да/)	Наложение земельного участка под кладбищем на земли других категорий (да/)	Кадастровый номер земельного участка под кладбищем	Наличие стен скورби (да/нет)	Наличие крематория*** (да/нет)	Крематория (адрес месторасположения)
				Открытое (да/)	Закрытое для свободного захоронения* (да/)	Закрытое** (да/)							
228	Михайловское	село Михайловское, г.о. Домодедово	0,99	Да				Да	50:28:0120201:466				
229	Сокольническое	г.о.Домодедово, д.Сокольниково	1,84	Да				Да	50:28:0120111:331				
230	Щеглятьевское	д. Щеглятьево г.о. Домодедово	2,94		Да	01.07.2019 №1385		Да	50:28:0120119:445				
231	Жеребятьевское	г.о.Домодедово, д.Жеребятьево	2,24	Да				Да	50:28:0070231:79				
232	Колычевское	село Колычёво, г.о. Домодедово	2,69	Да				Да	50:28:0070311:131				
233	Куприяниха	г.о.Домодедово, д.Куприяниха	1,77	Да				Да	50:28:0070106:476				
234	Никитское	село Никитское, г.о. Домодедово	1,07		Да	22.10.2014 №4730	Да		50:28:0050207:1080				
235	Поливановское	г. Домодедово, Никитский АО	1,90		Да	22.10.2014 №4730			50:28:0050301:175, 50:28:0000000:56029.				
236	Тургенево	д.Тургенево г.о. Домодедово	1,32			Да	15.05.2019 №919	Да	50:28:0050503:14				
237	Вахромеево	г.о.Домодедово, д.Вахромеево	0,19		Да		22.10.2014 №4730		50:28:0060105:198				
238	Долматовское	село Долматово г.о. Домодедово	0,78			Да	05.04.2019 № 628	Да	50:28:0110150:2041				
239	Буняковское Новое	д. Буняково, г.о. Домодедово	1,43	Да					50:28:0080110:760				
240	Буняковское Старое	д. Буняково, г.о. Домодедово	0,29		Да		22.10.2014 №4730		50:28:0080208:1199				
241	Бурхинское	д. Бурхино, г.о. Домодедово	2,24		Да		22.10.2014 №4730	Да	50:28:0090127:79				
242	Лямцинское	село Лямцино, г.о. Домодедово	1,27		Да		22.10.2014 №4730		50:28:0080110:759				
243	Шубинское	Шубинское, село Шубино г.о. Домодедово	1,20		Да		01.07.2019 №1385		50:28:0090126:61				

№ п/п	Наименование кладбища	Местонахождение кладбища (адрес месторасположения кладбища)	Общая площадь кладбища (га)	Статус кладбища			Муниципальный правовой акт о закрытии, закрытии для свободного захоронения кладбища, открытии кладбища (реквизиты)	Расположение кладбища в границах водоохранной зоны водного объекта (да/)	Наложение земельного участка под кладбищем на земли других категорий (да/)	Кадастровый номер земельного участка под кладбищем	Наличие стен скорби (да/нет)	Наличие крематория*** (да/нет)	Крематория (адрес месторасположения)
				Открытое (да/)	Закрытое для свободного захоронения* (да/)	Закрытое** (да/)							
244	Введенское	село Введенское г.о. Домодедово	0,18		Да		22.10.2014 №4730			50:28:0090405:260			
245	Вертково	г.о.Домодедово, д.Вертково	0,36		Да		22.10.2014 №4730			50:28:0090409:364			
246	Даниловское	г.о.Домодедово, д.Данилово	0,63		Да		22.10.2014 №4730	Да	Да	50:28:0100202:408			
247	Кишкино	д. Кишкино ,г.о. Домодедово	0,27		Да		22.10.2014 №4730			50:28:0090303:522			
248	Кузовлевское	село Кузовлево, г.о. Домодедово	0,78	Да						50:28:0090403:329			
249	Лобановское	село Лобаново, г.о. Домодедово	4,13	Да				Да	Да	50:28:0090248:11			
250	Сырьевское	д. Сырьево, г.о. Домодедово	1,08		Да		22.10.2014 №4730		Да	50:28:0090305:538			
251	Тишковское	г.о.Домодедово, д.Тишково	0,20			Да	15.05.2019 №920	Да		50:28:0090318:15			
252	Успенское 1	село Успенское, г.о. Домодедово	0,07			Да	18.06.2019 №1268	Да	Да	50:28:0090248:38			
253	Успенское 2	Успенское 2, село Успенское, г.о. Домодедово	0,30			Да	18.06.2019 №1268	Да		50:28:0090203:770			
254	Успенское 3	село Успенское, г.о. Домодедово	0,70			Да	18.06.2019 №1268	Да		50:28:0090248:23			
255	Кузьминское Старое	село Кузьминское, г.о. Домодедово	0,29			Да	12.03.2019 № 405	Да		50:28:0100411:1138			
256	Акулининское	д. Акулинино,г.о. Домодедово	0,50			Да	12.03.2019 № 405	Да		50:28:0110153:169			
257	Растуновское Старое	село Растуново, г.о. Домодедово	0,87		Да		22.10.2014 №4730			50:28:0100307:3000			
258	Растуновское Новое	село Растуново, г.о. Домодедово	4,08	Да					Да	50:28:0110221:45			
259	Юсуповское Старое	село Юсупово, г.о. Домодедово	0,22			Да	05.04.2019 № 628	Да		50:28:0110153:171			

№ п/п	Наименование кладбища	Местонахождение кладбища (адрес месторасположения кладбища)	Общая площадь кладбища (га)	Статус кладбища			Муниципальный правовой акт о закрытии, закрытии для свободного захоронения кладбища, открытии кладбища (реквизиты)	Расположение кладбища в границах водоохранной зоны водного объекта (да/)	Наложение земельного участка под кладбищем на земли других категорий (да/)	Кадастровый номер земельного участка под кладбищем	Наличие стен скорби (да/нет)	Наличие крематория*** (да/нет)	Крематория (адрес месторасположения)
				Открытое (да/)	Закрытое для свободного захоронения* (да/)	Закрытое** (да/)							
260	Юсуповское Новое	село Юсупово, г.о. Домодедово	0,69			Да	05.04.2019 № 628	Да	Да	50:28:0110153:170			
261	Ямское Старое	село Ям, г.о. Домодедово	2,83			Да	18.06.2019 №1266	Да		50:28:0070206:778			
262	Ново-Ямское	село Ям, г.о. Домодедово	3,46	Да						50:28:0070226:1001			
263	Старо-Сьяновское	д. Старосьяново, г.о. Домодедово	0,43				12.03.2019 № 405	Да		50:28:0070102:73			
264	Елгозино	г.о. Домодедово	0,00						Да				
265	Востряковское	г.о. Домодедово, мкр.Востряково	0,72	Да						50:28:0020904:7			
всего 52 кладбища			118,21										

На территории городского округа расположено Домодедовское кладбище г. Москвы на земельных участках с кадастровыми номерами: 50:28:0070310:20, 50:28:0070310:21; их общая площадь составляет 115,844 га.

В соответствии с Региональными нормативами градостроительного проектирования Московской области нормативный показатель потребности в местах захоронения составляет 0,24 га на 1 тыс. чел. В соответствии с нормативами требуемая площадь территории кладбищ в городском округе составляет:

- на 1 очередь реализации генерального плана 60,92 га;
- на расчетный срок – 88,33 га.

На территории городского округа утвержденным Генеральным планом предусмотрено резервирование земельных участков под размещение кладбищ общей площадью 122,8 га<sup>23</sup>. К расчетному сроку площадь земельных участков, выделенных под размещение кладбищ для городского округа Домодедово, составит 243,01 га.

<sup>23</sup> Соответствует мероприятиям СТП МО – ОПГР, утвержденной постановлением Правительства Московской области от 11.07.2007 № 517/23 (ред. от 11.10.2021)

3.4.5. Основная промышленно-хозяйственная база и предложения по созданию мест приложения труда

3.4.5.1. Развитие территорий производственно-коммунального, общественно-делового и рекреационно-спортивного назначения

3.4.5.2. Трудовые ресурсы

Планируемое в городском округе создание новых рабочих мест приведёт к увеличению числа занятых в экономике на территории городского округа Домодедово с существующих 98,45 тыс. человек до 240,0 тыс. человек – на расчётный срок. Существующий и планируемый трудовой баланс городского округа Домодедово приведён в таблице 3.4.5.2.1.

**Таблица 3.4.5.2.1.** Трудовой баланс городского округа Домодедово (тыс. человек).

№ п/п	Структура трудового баланса	Существующее положение	Первая очередь	Расчетный срок
1	Население, всего	179,23	253,83	368,06
2	Трудовые ресурсы	119,80	154,22	247,00
	Распределение трудовых ресурсов			
1	Численность занятых в экономике	98,45	140,82	240,00
2	Не занято трудовой деятельностью	10,5	8,9	5,0
3	Сальдо маятниковой миграции	7,6	4,5	2,0

**Таблица 3.4.5.2.2.** Распределение занятых в экономике городского округа Домодедово по разделам ОКВЭД (Разовая 2020 года)<sup>24</sup>

№ п/п	Наименование показателя	отчетный год	текущий год	очередной год
	<b>Распределение занятых в экономике по разделам ОКВЭД:</b>	98,437	98,450	101,672
1.	сельское, лесное хозяйство, охота, рыболовство и рыбоводство	1,081	1,076	1,116
2.	добыча полезных ископаемых	0,042	0,043	0,044
3.	обрабатывающее производства	7,427	7,405	7,677
4.	обеспечение электрической энергией, газом и паром; кондиционирование воздуха	1,621	1,609	1,672
5.	водоснабжение; водоотведение, организация сбора и утилизации отходов, деятельности ликвидации загрязнений	0,974	0,969	1,006
6.	строительство	6,628	6,617	6,854
7.	торговля оптовая и розничная торговля; ремонт автотранспортных средств и мотоциклов	18,705	18,684	19,338
8.	транспортировка и хранение	22,145	22,017	22,854
9.	деятельность гостиниц и предприятий общественного питания	4,652	4,627	4,803
10.	деятельность в области информации и связи	2,756	2,745	2,846
11.	деятельность финансовая и страховая	0,967	0,961	0,998

<sup>24</sup> По данным Министерства социального развития Московской области



№ п/п	Наименование показателя	отчетный год	текущий год	очередной год
12.	деятельность по операциям с недвижимым имуществом	4, 505	4, 510	4, 663
13.	деятельность профессиональная, научная и техническая	1, 815	1, 822	1, 878
14.	деятельность административная и сопутствующие дополнительные услуги	2, 181	2, 190	2, 260
15.	государственное управление и обеспечение военной безопасности; социальное обеспечение	2, 748	2, 725	2, 834
16.	образование	5, 642	5, 598	5, 819
17.	деятельность в области здравоохранения и социальных услуг	6, 833	6, 783	7, 050
18.	деятельность в области культуры, спорта, организации досуга и развлечений	1, 524	1, 513	1, 573
19.	прочие виды экономической деятельности	6, 191	6, 151	6, 387

По данным Министерства социального развития Московской области на 01.01.2020 в экономике городского округа занято 98,45 тыс. чел.

Настоящим проектом внесения изменений в Генеральный план откорректированы показатели по количеству рабочих мест с учетом ввода предприятий бюджетного и внебюджетного секторов. Количество рабочих мест составило 88,342 тыс. чел. Структура рабочих мест по секторам экономики представлена в таблице 3.4.5.2.3.

**Таблица 3.4.5.2.3.** Структура рабочих мест по секторам экономики, тыс. чел.

Сектора экономики	Количество рабочих мест
<b>Бюджетный сектор:</b>	<b>15,12</b>
Образование	3,99
Здравоохранение и предоставление социальных услуг	2,94
Организация отдыха и развлечений, культуры и спорта	1,02
Государственное и муниципальное управление	2,22
Прочие	4,95
<b>Внебюджетный сектор:</b>	<b>73,2</b>
Сельское хозяйство и рыболовство	1,58
Промышленность	13,002
Транспорт и связь	23,68
Строительство	3,93
Операции с недвижимым имуществом и ЖКХ	12,11
Научные исследования и разработки	отсутствуют
Торговля и услуги	13,4
Финансовая деятельность и страхование	0,69
Прочие	4,83

По данным, полученным из общедоступных источников, в период с 01.01.2018 до момента внесения изменений в генеральный план, освоены площадки и реализованы

следующие проекты планировок территорий (ППТ) нежилого строительства следующих инвесторов-застройщиков:

- ООО «ГИС» (0,2 тыс. кв. м);
- ООО «Паблик Проперти» (0,291 тыс. р. м);
- ООО «Терминал Инвест» (0,068 тыс. р. м);
- ООО «Пелигрин Матен» (0,031 тыс. р. м);
- ООО СФ «Творчество» (0,132 тыс. р. м).

#### 3.4.5.3. Сфера промышленности и транспорта<sup>25</sup>

Промышленность городского округа представлена более чем 140 организациями. Основной объем приходится на крупные предприятия, количество которых составляет 29. Данные предприятия производят разнообразный спектр продукции. На данный момент в Домодедово функционируют разнообразнейшие промышленные производства:

- ООО «Нестле ВотерКулерс Сервис» — осуществляет поставку воды, как корпоративным клиентам, так частным лицам, кулеров для любых нужд и проводит индивидуальное сервисное обслуживание;
- ОП ФЛ ООО «ПЕПСИКО ХОЛДИНГС» — производство безалкогольных напитков;
- ООО «Шельф-2000» — производство и поставка замороженных полуфабрикатов;
- ООО «Джон Дир Русь» — производство машин и оборудования;
- ЗАО «ДЗ ЖБИ» — производство изделий из бетона для использования в строительстве, производство сухих и бетонных смесей и прочих изделий из бетона, гипса и цемента;
- ООО «НПО «ДОМ» — производство деревянных строительных конструкций, включая сборные деревянные строения и столярные изделия;
- ООО ПКФ «Гюнай» — строительство;
- ЗАО «Мособлстройтрест №11» — строительство;
- ОП ООО «ТК «Мираторг» — оптовая торговля пищевыми продуктами, включая напитки, и табачными изделиями;
- ЗАО «ДОМОДЕДОВО КЭТЕРИНГ СЕРВИС» — поставка продукции общественного питания;
- ООО «Ар Картон МСК» - полиграфическая деятельность.

#### 3.4.5.4. Сфера сельскохозяйственных отраслей<sup>26</sup>

Сельское хозяйство на территории городского округа представлено сельскохозяйственными предприятиями:

- ЗАО ПЗ «БАРЫБИНО» — разведение крупного рогатого скота, мясное и молочное скотоводство, выращивание зерновых и зернобобовых культур, выращивание картофеля, столовых корнеплодных и клубнеплодных культур;
- ОП ЗАО «Моссельпром» — разведение сельскохозяйственной птицы, птицеводство мясное, растениеводство, производство мяса и мясопродуктов;
- ЗАО племзавод «Повадино» — выращивание кормовых культур, заготовка растительных кормов, разведение крупного рогатого скота, мясное и молочное скотоводство;
- ООО АПК «Племзавод «Ямской» - выращивание зерновых, технических и прочих сельскохозяйственных культур, не включенных в другие группировки, выращивание кормовых культур, заготовка растительных кормов, разведение крупного рогатого скота.

<sup>25</sup> В соответствии с материалами утвержденного Генерального плана.

<sup>26</sup> В соответствии с материалами утвержденного Генерального плана.

### 3.4.5.5. Прогноз по занятости населения и предложения по созданию рабочих мест

Проектом внесения изменений в Генеральный план включены ППТ нежилого строительства следующих инвесторов-застройщиков, реализация которых предусмотрена на расчетный срок:

- ООО «ВТБ Недвижимость» (особая экономическая зона промышленно-производственного типа);
- ООО «Максимиха» (особая экономическая зона промышленно-производственного типа);
- ООО «Склады- 120» («Логистический парк Домодедово»; производственно - складской комплекс);
- Москомархитектура (Домодедовское кладбище).

Расчет прогнозируемых рабочих мест в городском округе Домодедово произведен на основании планируемых мероприятий по размещению объектов социальной инфраструктуры, транспортного обслуживания и объектов промышленно-хозяйственного комплекса.

Организация новых рабочих мест приложения труда планируется в производственных, общественно-деловых и общественно-производственных зонах, как на застроенных, так и на незастроенных территориях.

Генеральным планом планируется увеличение суммарной площади производственных, общественно-производственных зон и зон для размещения общественных объектов коммерческого назначения.

В соответствии с утвержденными проектами планировки и градостроительными концепциями нежилого строительства, увеличение рабочих мест планируется на 276 993 ед.

Дополнительно Генеральным планом планируется резервирование 303,1 га территории для дополнительного создания мест приложения труда в соответствии с видом разрешенного использования общим количеством 30 883 р.м.

Всего на расчетный срок количество рабочих мест в городском округе Домодедово составит 392 074. Структура рабочих мест по секторам экономики представлена в таблице 3.4.5.4.1.

**Таблица 3.4.5.4.1.** Количество рабочих мест по секторам экономики на первую очередь и расчетный срок реализации генерального плана, тыс. чел.

Сектора экономики	Количество рабочих мест		
	Современное положение	Первая очередь	Расчетный срок
<b>Бюджетный сектор:</b>	<b>15,12</b>	<b>23,87</b>	<b>31,7</b>
Образование	3,99	10,53	14,18
Здравоохранение и предоставление социальных услуг	2,94	3,64	4,89
Организация отдыха и развлечений, культуры и спорта	1,02	2,18	3,21
Государственное и муниципальное управление	2,22	2,5	2,92
Прочие	4,95	5	6,5
<b>Внебюджетный сектор:</b>	<b>73,2</b>	<b>111,1</b>	<b>360,374</b>
Сельское хозяйство и рыболовство	1,58	1,58	29,58
Промышленность	13,002	42,553	182,305
Транспорт и связь	23,68	25,38	26,01
Строительство	3,93	6,22	8,76
Операции с недвижимым	12,11	13,67	14,95

Сектора экономики	Количество рабочих мест		
	Современное положение	Первая очередь	Расчетный срок
имуществом и ЖКХ			
Научные исследования и разработки	отсутствуют	-	-
Торговля и услуги	13,4	13,44	39,882
Финансовая деятельность и страхование	0,69	1,75	2,34
Прочие	4,83	6,533	56,547
<b>ИТОГО:</b>	<b>88,342</b>	<b>134,996</b>	<b>392,074</b>

Рабочие места в общественно-деловой сфере будут формироваться за счет создания коммерческих предприятий, офисы которых планируется размещать:

- на первую очередь, комплексное развитие аэропорта «Домодедово». Продолжается реконструкция действующего терминала Т1 и строительство здания - Т2. Западный сегмент Т1 будет завершен уже в текущем году. Первая очередь Т2 будет сдана в начале 2018 года. В итоге пропускная способность всего аэропорта в 2018 году достигнет 45 млн. пассажиров в год. Помимо этого, на территории строится новый грузовой терминал, реконструируется центрально-заправочная станция, строится многоуровневый паркинг;
- постановлением Правительства Российской Федерации от 27.10.2020 № 1745 «О создании на территории муниципального образования «Городской округ Домодедово» Московской области особой экономической зоны промышленно-производственного типа «Максимиха»;
- создание аэротрополиса подразумевает создание туристско-рекреационного (гостиницы, развлекательный парк, гипермаркеты), ЭКСПО кластера, делового центра, индустриального парка и строительством объектов дорожной инфраструктуры. Район проектирования характеризуется наличием мощных связей - автомагистралей, железнодорожного транспорта и хорошо развитого общественного транспорта;
- развитие действующих промышленно-логистических комплексов, индустриальный парк «Южные Врата»;
- в сфере торговли в Домодедово продолжается строительство многофункционального торгово-развлекательного центра «Домодедово Парк»;
- в сфере сельского хозяйства планируется строительство тепличных комплексов для выращивания овощей, ягод, цветов, грибов;
- предполагается дальнейшее развитие сети предприятий потребительского рынка и услуг, в том числе создание новых качественных торговых площадей, предприятий службы быта и общественного питания.

### 3.5. ТРАНСПОРТНАЯ ИНФРАСТРУКТУРА

Транспортная инфраструктура городского округа Домодедово Московской области представлена автомобильными дорогами общего пользования федерального, регионального значения, местного значения<sup>27</sup> и железной дорогой.

Развитие транспортной инфраструктуры неразрывно связано с изменениями в системе расселения и направлено в первую очередь на обеспечение и совершенствование связей как внутри городского округа Домодедово, так и в системе расселения Московской области, в частности Видновско-Подольско-Раменской и Чеховской устойчивых систем расселения.

Основные автомобильные дороги федерального и регионального значения обеспечивают транспортную связь городского округа с субъектами Российской Федерации и муниципальными образованиями Московской области.

Автомобильные дороги общего пользования регионального значения обеспечивают транспортные связи городского округа Домодедово с другими муниципальными образованиями и между населенными пунктами. Автомобильные дороги местного значения в границах городского округа обеспечивают подъезд к населенным пунктам с выходом на сеть автомобильных дорог регионального значения и обслуживают территории населенных пунктов (УДС).

Предложения по развитию транспортной инфраструктуры городского округа в генеральном плане направлены на организацию единой системы магистральных улиц и дорог, способной обеспечить надёжность транспортных связей внутри городского округа и выход на сеть внешних автомобильных дорог.

Уровень развития транспортного каркаса, обеспечивающего внешние и муниципальные транспортные связи, определяет плотность сети автомобильных дорог общего пользования городского округа.

В основу развития транспортной инфраструктуры городского округа положены изменения и дополнения существующей транспортной инфраструктуры, учитывающие максимальное удовлетворение потребностей населения и хозяйственного комплекса в перевозке пассажиров и грузов и не нарушающие экологическую среду в городском округе.

В проекте внесения изменений в генеральный план городского округа Домодедово Московской области развитие транспортной инфраструктуры планируется на основе градостроительного развития территории городского округа и в соответствии с утвержденными документами территориального планирования:

- **Схема территориального планирования Российской Федерации в области федерального транспорта (железнодорожного, воздушного, морского, внутреннего водного транспорта) и автомобильных дорог федерального значения**, утверждена распоряжением Правительства Российской Федерации от 19.03.2013 № 384-р (ред. от 07.07.2022);

- **Схема территориального планирования Российской Федерации в области федерального транспорта (в части трубопроводного транспорта)**, утверждена распоряжением Правительства Российской Федерации от 06.05.2015 №816-р (ред. от 24.08.2022);

- **Схема территориального планирования транспортного обслуживания Московской области**, утверждена постановлением Правительства Московской области от 25.03.2016 № 230/8 (ред. от 07.07.2022);

- **Генеральный план городского округа Домодедово Московской области**, утвержден решением Совета депутатов городского округа Домодедово Московской области от 03.06.2019 № 1-4/962.

Для развития транспортной инфраструктуры городского округа в генеральном плане определены потребности в объектах транспортной инфраструктуры способной обеспечить

---

<sup>27</sup> Согласно Федеральному закону от 08.11.2007 № 257-ФЗ «Об автомобильных дорогах и о дорожной деятельности в Российской Федерации и о внесении изменений в отдельные законодательные акты Российской Федерации» (ред. от 02.07.2021), ст.5, п. 11.

надёжность транспортных связей внутри городского округа, достаточность парковочного пространства и развития сети автобусных и веломаршрутов.

### **3.5.1. Внешний транспорт**

Внешний транспорт – это, система элементов ответственная за связь территорий с внешним миром, в нее как структурные элементы входят: система железнодорожного транспорта, система автомобильного транспорта, речного, морского, воздушного транспорта и система трубопроводного транспорта.

#### **3.5.1.1. Железнодорожный транспорт**

##### Существующее положение

По территории городского округа Домодедово проходит железнодорожная магистраль Павелецкого направления Московской железной дороги (МЖД), от которой отмыкает железнодорожная ветка к международному аэропорту Домодедово.

Железнодорожная линия Бирюлево-Товарный - Михнево электрифицирована, имеет 3 главных пути, протяженность в границах городского округа – 32 км. На линии располагаются станции Домодедово, Белые столбы, Барыбино и остановочные пункты Ленинская, 32 км, Взлетная, Востряково, 52 км.

Железнодорожная линия к аэропорту Домодедово (участок Домодедово - Аэропорт Домодедово) электрифицирована и является двухпутной на всем протяжении. Протяженность в границах городского округа – 9,8 км. На линии располагаются станции Авиационная, Космос и остановочный пункт Аэропорт Домодедово.

В южной части территории округа проходит Большое Московское кольцо железной дороги (БК МЖД). Участок Малино - Детково Большой Московской окружной железной дороги на территории городского округа имеет два главных пути, электрифицирован, протяженность в границах городского округа – 16,9 км. На участке располагаются остановочные пункты Повадино, 309 км, 312 км и станция Усады-Окружные.

Полоса отвода железной дороги – земли железнодорожного транспорта, занимаемые земляным полотном, искусственными сооружениями, линейно-путевыми и другими зданиями, устройствами железнодорожной связи, железнодорожными станциями, защитными лесонасаждениями и путевыми устройствами. Границы полосы отвода устанавливаются с учётом норм отвода земельных участков, необходимых для формирования полосы отвода, утверждаемых Министерством транспорта Российской Федерации.

В соответствии с «СП 42.13330.2016. Свод правил. Градостроительство. Планировка и застройка городских и сельских поселений. Актуализированная редакция СНиП 2.07.01-89\*» жилую застройку необходимо отделять от железных дорог санитарным разрывом, значение которого определяется расчетом с учетом санитарных требований.

##### Проектные мероприятия

В соответствии со стратегическими и территориальными документами Российской Федерации и Московской области на территории городского округа Домодедово предусмотрено:

- строительство IV главного пути общего пользования на участке Москва-Пассажирская-Павелецкая – Домодедово (Павелецкое направление МЖД);
- строительство IV главного пути общего пользования на участке Домодедово - Михнево;
- строительство специализированной высокоскоростной железнодорожной магистрали Москва - Ростов-на-Дону – Адлер.

В соответствии со Схемой территориального планирования транспортного обслуживания Московской области (ред. от 07.07.2022) планируемые характеристики высокоскоростной железнодорожной магистрали (ВСМ), проходящей по территории городского округа Домодедово приведены в таблице 3.5.1.1.1.

**Таблица 3.5.1.1.1.**

№ п/п	Номер линии согласно СПП ТО МО	Номер участка	Наименование линии ВСМ	Муниципальное Образование	Показатели			
					Строительство (С)	Длина участка, км	Зоны планируемого размещения линейных объектов железнодорожного	
							Ширина, м	Площадь, га
1	3	3003	Москва - Адлер	городской округ Домодедово	С	4,0	500	200

Вместе с тем, в письме Министерства транспорта Российской Федерации от 27.12.2021 № Д9/32799-ИС отмечено, что программой организации скоростного и высокоскоростного железнодорожного сообщения в Российской Федерации, утвержденной генеральным директором ОАО «РЖД» О.В. Белозёровым (протокол заседания правления ОАО «РЖД» от 24.05.2021 № 25), строительство ВСМ на направлении Москва - Адлер не предусматривается. При этом в соответствии с «Комплексной программой ускорения и запуска пассажирских поездов дальнего следования на направлении «Центр - Юг» и план ее реализации, с учетом параметров актуализированной Генеральной схемы развития сети железных дорог», утвержденной первым заместителем генерального директора ОАО «РЖД» А.А. Краснощеком от 22.12.2020 № 1913) на Павелецком направлении предусматривается реализация проекта скоростного движения на направлении «Центр - Юг» с минимальным временем в пути следования поездов из Москвы до Адлера - 16 часов.

Концепцией развития пригородных пассажирских перевозок железнодорожным транспортом в Московском транспортном узле, утвержденной распоряжением ОАО «РЖД» от 27.02.2019 №260, на перспективу предусматривается запуск диаметального движения МЦД-5 на Павелецком направлении Москва-Пассажирская-Павелецкая - Домодедово, включая реализацию строительства IV главного железнодорожного пути на участке Москва-Пассажирская-Павелецкая - Домодедово и развитие железнодорожной инфраструктуры конечной станции МЦД-5 станции Домодедово.

#### Транспортно - пересадочные узлы

В Московской области формируется система транспортно-пересадочных узлов (далее – ТПУ) на основе железнодорожных станций, платформ и остановочных пунктов, на которых обеспечивается пересадка пассажиров наземного пассажирского и индивидуального транспорта на железнодорожный транспорт.

ТПУ включают<sup>28</sup>:

- объекты, необходимые для обеспечения удобного и комфортного обслуживания пассажиров при пересадке с одного вида транспорта на другой (железнодорожные станции, платформы и остановочные пункты; железнодорожные вокзалы, автовокзалы и автостанции; торгово-развлекательные объекты; стоянки для временного хранения легкового транспорта<sup>29</sup>; территории для стоянки и разворота территории для стоянки и разворота общественного автомобильного транспорта; пешеходные переходы);

- автомобильные дороги и проезды, обеспечивающие подъезд к ТПУ.

Согласно постановлению Правительства Московской области от 20.03.2014 № 168/9 «О развитии транспортно-пересадочных узлов на территории Московской области» (ред. от 09.09.2016) и Схеме территориального планирования транспортного обслуживания Московской области (ред. от 07.07.2022) в таблице 3.5.1.1.2 приведен перечень планируемых транспортно-пересадочных узлов на основе железнодорожного транспорта на территории городского округа Домодедово.

<sup>28</sup> Состав объектов, входящих в ТПУ зависит от величины пассажиропотока и градостроительной ситуации.

<sup>29</sup> Количество машино-мест определяется исходя из потребности и пассажиропотока.

**Таблица 3.5.1.1.2.**

№ п/п	№ согласно СТП ТО МО	Железнодорожное направление, железная дорога	Наименование ТПУ
1	41	Павелецкое направление МЖД	Домодедово
2	47	Павелецкое направление МЖД	Барыбино
3	48	Павелецкое направление МЖД	Ленинская

### 3.5.1.2. Рельсовый транспорт

#### Существующее положение

На момент разработки материалов проекта внесения изменений в генеральный план городского округа Домодедово на территории городского округа объекты рельсового скоростного пассажирского транспорта (ЛРТ) отсутствуют.

#### Проектные мероприятия

Для повышения уровня транспортного обслуживания городов и населенных пунктов Московской области планируется создание инфраструктуры рельсового скоростного пассажирского транспорта (ЛРТ).

Задачами ЛРТ являются:

- снижение транспортной нагрузки на сеть автомобильных дорог за счет привлечения пассажиров на ЛРТ;
- обеспечение пассажирских транспортных связей в хордовом направлении между городами и иными крупными населенными пунктами Московской области;
- повышение качества предоставляемых на транспорте услуг, в том числе за счет сокращения времени сообщения между центрами формирования и притяжения пассажиропотоков;
- обеспечение быстрого, удобного и надежного пассажирского сообщения.

Прохождение ЛРТ по территории Московской области предусмотрено с учетом транспортного развития города Москвы в части скоростного транспорта. Линии рельсового скоростного пассажирского транспорта Московской области и города Москвы образуют единую систему скоростного пассажирского сообщения.

Согласно Схеме территориального планирования транспортного обслуживания Московской области (ред. от 07.07.2022) в таблице 3.5.1.2.1 приведены планируемые характеристики линий рельсового скоростного пассажирского транспорта на территории городского округа Домодедово.

**Таблица 3.5.1.2.1.**

Номер линии	Номер участка	Наименование линии рельсового скоростного пассажирского транспорта	Показатели		
			Длина участка, км	Зоны планируемого размещения ЛРТ	
				Ширина, м	Площадь, га
803	80303	Москва (ст. м. «Царицыно») - аэропорт Домодедово	8,9	50	44,4
803	80304	Москва (ст. м. Царицыно) - аэропорт Домодедово	3,1	200	61,2
809	80906	Молоково - Подольск - Домодедово - Раменское	2,2	200	43,5
813	81301	Бутово - Щербинка - Западное Домодедово	6,3	200	126,0
815	81502	Подольск - Домодедово - Раменское	25,4	100	254,1
815	81505	Подольск - Домодедово - Раменское	1,8	100	18,0
823	82301	Подольск - Домодедово - Раменское (заход в аэропорт Домодедово)	3,2	100	31,8
823	82302	Подольск - Домодедово - Раменское (заход в аэропорт Домодедово)	3,0	100	30,4

Для обеспечения работы линий рельсового скоростного пассажирского транспорта на территории Московской области планируется создание объектов инфраструктуры: депо и ремонтные базы.

В соответствии с СТП ТО МО (ред. от 07.07.2022) в таблице 3.5.1.2.2 приведены



рекомендуемые территории размещения объектов для обслуживания ЛРТ в городском округе Домодедово.

**Таблица 3.5.1.2.2.**

№ п/п	Номер ЛРТ	Наименование ЛРТ	Протяженность линии, км	Площадь депо и ремонтной базы, га	Городской округ
1	815	Подольск - Домодедово - Раменское	39,4	45,0	Домодедово
	813	Бутово - Щербинка - Западное Домодедово	16,4		
	803	Москва (ст. м. Царицыно) - аэропорт Домодедово	23,7		
	826	Подольск –Домодедово -Раменское (подъезд к аэропортуЖуковский)	18,8		
	815	Подольск –Домодедово -Раменское (подъезд к железнодорожной станции Раменское)	11,7		
	822	Подъезд к аэропорту Жуковский	5,9		
	823	Подольск - Домодедово - Раменское (заход в аэропорт Домодедово)	6,2		

В таблице 3.5.1.2.3 в соответствии с СТП ТО МО (ред. от 07.07.2022) приведен перечень планируемых транспортно-пересадочных узлов на основе линий ЛРТ, ВСМ и автомобильных дорог на территории городского округа Домодедово.

**Таблица 3.5.1.2.3.**

№ п/п согласно СТП ТО МО	Наименование пересекаемых объектов	
	Наименование ЛРТ, линий метрополитена, автомобильных дорог	Наименование объектов, автомобильных дорог или ЛРТ
1	ЛРТ «Подольск – Домодедово – Раменское»	ВСМ «Москва – Adler»
2	ЛРТ «Подольск – Домодедово – Раменское»	ЛРТ «Молоково - Подольск – Домодедово – Раменское», а/д Подольск – Домодедово – Раменское – ЦКАД
6	ЛРТ «Подольск – Домодедово – Раменское»	ст. Авиационная – ВИПК МВД РФ
8	ЛРТ «Подольск – Домодедово – Раменское»	аэропорт Домодедово
10	ЛРТ «Подольск – Домодедово - Раменское»	А/д М-4 «Дон» – Востряково - Подъезд к аэропорту Домодедово

### 3.5.1.3. Автомобильные дороги

#### Существующее положение

Основной каркас автодорожной сети внешних транспортных связей городского округа Домодедово составляют автомобильные дороги федерального значения М-4 «Дон» Москва - Воронеж - Ростов-на-Дону - Краснодар - Новороссийск, А-113 Центральная кольцевая автомобильная дорога, А-107 «Московское малое кольцо» Икша - Ногинск - Бронницы - Голицыно - Истра - Икша, А-105 Подъездная дорога от Москвы к аэропорту Домодедово, М-2 «Крым» Москва -Тула - Орел - Курск - Белгород - граница с Украиной и А-112 Чепелево – Вельяминово и автомобильные дороги регионального значения «Каширское шоссе» и «М-2 «Крым» - Павловское».

**М-4 «Дон» Москва - Воронеж - Ростов-на-Дону - Краснодар – Новороссийск** - автомобильная дорога общего пользования федерального значения, находящаяся в доверительном управлении Государственной компании «Российские автомобильные дороги» (ГК «Автодор»), обеспечивает транспортное сообщение городского округа Домодедово с Москвой, городскими округами Ступино и Кашира Московской области. Протяженность автомобильной дороги в пределах городского округа Домодедово составляет 41,5 км. Категория дороги - IА.

В пределах рассматриваемой территории дорога имеет 6 полос движения. Эксплуатация автомобильной дороги осуществляется на платной основе с разрешённым скоростным режимом 130 км/ч для транспортных средств с массой менее 3,5 т. Организованы двухуровневые развязки типа «клеверный лист» с автомобильными дорогами общего пользования А-107 «Московское малое кольцо» Икша - Ногинск - Бронницы - Голицыно - Истра - Икша (50 км) и «Каширское шоссе» (32 и 42 км), и «неполный клеверный лист» с автомобильными дорогами «Каширское шоссе - Данилово» (54 км), «Каширское шоссе - Барыбино - Кишкино - Б. Алексеевское» (62 км).

Подъезд к Международному аэропорту Домодедово осуществляется по автомобильной дороге общего пользования федерального значения **А-105 «Подъездная дорога от Москвы к аэропорту «Домодедово»**, находящейся в ведении Федерального дорожного агентства. Протяженность дороги на территории городского округа Домодедово - 13 км. Дорога имеет 4 полосы для движения. На участке дороги имеются двухуровневые развязки с а/д Горки- Ленинские - Лукино, Ям - Новлянское, Шишкино - Домодедовское кладбище.

По территории городского округа Домодедово проходит автомобильная дорога общего пользования федерального значения **А-107 «Московское малое кольцо» Икша - Ногинск - Бронницы - Голицыно - Истра - Икша**, находящаяся в ведении Федерального дорожного агентства, дорога – II категории, 4 полосы движения. Протяженность а/д в пределах городского округа Домодедово составляет 23 км. По а/д обеспечиваются транспортные связи городского округа с основными радиальными магистралями южного направления - автомобильными дорогами федерального значения М-2 «Крым» Москва - Тула - Орел - Курск - Белгород - граница с Украиной и М-5 «Урал» Москва - Рязань – Пенза – Самара – Уфа - Челябинск, на пересечении с которыми имеются транспортные развязки в разных уровнях.

**«Каширское шоссе»** - автомобильная дорога общего пользования регионального значения, проходит по территории городского округа с севера на юг, связывает город Домодедово с г. Москва. От поселка Ям Каширское шоссе является дублером автомобильной дороги федерального значения М-4 «Дон». Количество полос движения - 3 - 4.

**«М-2 «Крым» - Павловское»** - автомобильная дорога общего пользования регионального значения, проходит по северной части городского округа Домодедово и обеспечивает связь двух автомобильных дорог федерального значения М-4 «Дон» Москва - Воронеж - Ростов-на-Дону - Краснодар - Новороссийск и М-2 «Крым» Москва-Тула-Орел-Курск-Белгород-граница с Украиной, являясь основной транспортной соединительной артерией городов Домодедово и Подольск. Протяженность дороги в границах городского округа - 7,9 км. На участке от Каширского шоссе до границы с городским округом Подольск ширина проезжей части составляет 2 полосы движения (по одной в каждом направлении), дорога проходит в стесненных условиях через село Домодедово и деревню Заболотье. На пересечении с Каширским шоссе имеется транспортная развязка в разных уровнях.

**М-2 «Крым» Москва - Тула - Орел - Курск - Белгород - граница с Украиной** - автомобильная дорога общего пользования федерального значения, проходит в западной части городского округа, является подъездом к историко-архитектурному комплексу «Одинцово».

**А-112 Чепелево - Вельяминово** - автомобильная дорога общего пользования федерального значения, проходит от юго-западной границы городского округа до Каширского шоссе (в районе с. Вельяминово).

**А-113 «Центральная кольцевая автомобильная дорога» (участки пусковых комплексов №1 и №4)**. На территории городского округа введена в эксплуатацию автомобильная дорога общего пользования федерального значения А-113 «Центральная кольцевая автомобильная дорога» (участки пусковых комплексов №1 и №4).

### Проектные мероприятия

Как и в настоящее время, основной каркас автодорожной сети внешних транспортных связей городского округа Домодедово будут составлять автомобильные дороги общего пользования федерального значения М-4 «Дон» Москва - Воронеж - Ростов-на-Дону - Краснодар - Новороссийск, А-113 Центральная кольцевая автомобильная дорога, А-107 «Московское малое кольцо» Икша - Ногинск - Бронницы - Голицыно - Истра - Икша, А-105 Подъездная дорога от Москвы к аэропорту Домодедово, М-2 «Крым» Москва -Тула - Орел - Курск - Белгород - граница с Украиной и А-112 Чепелево – Вельяминово и автомобильные дороги регионального значения «Каширское шоссе» и «М-2 «Крым» - Павловское».

В соответствии со Схемой территориального планирования транспортного обслуживания Московской области (далее по тексту – СТП ТО МО) на территории Московской области планируется организовать международные транспортные коридоры (МТК) и региональные транспортные коридоры (далее - РТК).

Коммуникационную основу МТК составляют автомагистрали федерального значения, магистральные железные дороги, объекты и инфраструктура аэропортов Московского авиационного узла.

МТК «Север - Юг» формируется в результате соединения автомагистралей М-2 «Крым», М-3 «Украина», М-4 «Дон» и Р-22 «Каспий», подходящих к Московской области с юга, западным участком ЦКАД с автомагистралью М-11 «Нева», подходящей к Московской области с северо-запада, и восточным участком ЦКАД с автомагистралью М-8 «Холмогоры», подходящей к Московской области с севера.

Международные железнодорожные маршруты по направлению МТК «Север – Юг» формируются в результате соединения западным участком Большого Московского окружного кольца МЖД магистральных ходов Рязанского, Павелецкого, Курского и Киевского направлений МЖД, подходящих к Московской области с юга, с магистральным ходом Октябрьской железной дороги и восточным участком Большого Московского окружного кольца МЖД с магистральным ходом Ярославского направления МЖД.

Коммуникационную основу РТК составляют автомобильные дороги регионального значения, существующие и планируемые направления железных дорог и рельсового скоростного пассажирского транспорта.

РТК «Подольск - Домодедово – Раменское» формируется на основе планируемой скоростной автомобильной дороги регионального значения Подольск - Домодедово - Раменское - ЦКАД и линии рельсового скоростного пассажирского транспорта Подольск - Домодедово - Раменское - ЦКАД.

#### 3.5.1.4. Воздушный транспорт

##### Существующее положение

На территории городского округа Домодедово расположен международный аэропорт «Домодедово», который является одним из ведущих аэропортов Российской Федерации. Статус международного аэропорт получил в 1992 году, класс аэродрома «А» («4Е» по ИКАО).

Аэродром аэропорта в настоящее время является самым современным из всех аэропортов Московского авиационного узла и удерживает лидирующие позиции по объёму пассажироперевозок.

На территории городского округа располагается воздушный многосторонний грузо-пассажирский постоянный пункт пропуска через государственную границу Российской Федерации Москва (Домодедово).

На земельном участке с кадастровым номером 50:28:0120203:198 расположен объект Единой системы организации воздушного движения - ОПС «Глотаево», совмещённая с дальномерным маяком DME - 2700.

На момент разработки проекта внесения изменений в генеральный план на территории городского округа Домодедово в соответствии с СТП ТО МО (ред. от 07.07.2022)

отображены 6 вертолетных площадок авиации общего назначения (АОН): вертолетная площадка «Павловское», вертолетная площадка «Чулпаново», вертолетная площадка «Взлетная», вертолетная площадка «Тургенево», вертолетная площадка «Акулинино», вертолетная площадка «Пансионат Бор» и вертодром на территории госрезиденции «Одинцово».

### Проектные мероприятия

Схемой территориального планирования Российской Федерации в области федерального транспорта (железнодорожного, воздушного, морского, внутреннего водного транспорта) и автомобильных дорог федерального значения, утверждённой распоряжением Правительства Российской Федерации от 19.03.2013 № 384-р<sup>30</sup> на территории городского округа Домодедово предусмотрены следующие мероприятия:

I. Сведения о видах, наименованиях, назначении планируемых для размещения объектов федерального значения, их основные характеристики и местоположение (1-й этап - до 2025 года)

#### 3. Воздушный транспорт

23. Аэропорт Домодедово, реконструкция и развитие аэропорта. Объекты федеральной собственности (1-я и 2-я очереди строительства), реконструкция взлетно-посадочной полосы - 1, рулежных дорожек и мест стоянки самолетов, реконструкция второй летной зоны (Московская область, Домодедовский район). Искусственная взлетно-посадочная полоса - 1 3500 x 60 м, искусственная взлетно-посадочная полоса - 2 3794 x 53 м, количество мест стоянки воздушных судов - 131.

В соответствии с ведомственным проектом «Развитие инфраструктуры воздушного транспорта» государственной программы Российской Федерации «Развитие транспортной системы», утвержденной постановлением Правительства Российской Федерации от 20.12.2017 № 1596, планируются к реализации следующие мероприятия: «Реконструкция и развитие аэропорта «Домодедово». Объекты федеральной собственности (первая и вторая очередь строительства), Московская область»; «Реконструкция и развитие аэропорта «Домодедово». Объекты федеральной собственности (первая и вторая очередь строительства). II этап реализации, Московская область»; «Реконструкция второй летной зоны аэропорта «Домодедово», Московская область»; «Реконструкция второй летной зоны аэропорта «Домодедово». II этап реализации, Московская область»; «Реконструкция взлетно-посадочной полосы № 1, рулежных дорожек и мест стоянки самолетов в аэропорту «Домодедово», Московская область».

Согласно Схеме территориального планирования транспортного обслуживания Московской области развитие инфраструктуры авиации общего назначения (далее - АОН) предусматривает:

- создание пространственных и технических условий для роста доли АОН в перевозках пассажиров и грузов воздушным транспортом;
- создание пространственных условий опережающего развития сектора АОН, включающего малую (деловую, в том числе корпоративную, спортивную, любительскую) авиацию, а также летную подготовку;
- создание условий для использования инфраструктуры АОН для выполнения социально значимых воздушных работ, не связанных с перевозкой пассажиров и грузов (скоростное нерегулярное сообщение между населенными пунктами, экстренная доставка людей и грузов, в том числе в лечебные учреждения, разведка погоды, контроль и регистрация метеорологических явлений; патрулирование дорог, видеоконтроль транспортных магистралей;

<sup>30</sup> Распоряжение Правительства Российской Федерации от 19.03.2013 № 384-р (ред. от 07.07.2022) «Об утверждении схемы территориального планирования Российской Федерации в области федерального транспорта (железнодорожного, воздушного, морского, внутреннего водного транспорта) и автомобильных дорог федерального значения»

лесопатрулирование, пожарный контроль, контроль численности животных, контроль и оповещение о загрязнении окружающей среды; поисково-спасательные работы, перевозка донорских органов, медицинская эвакуация, геологическая разведка, доставка и парашютирование грузов, сельскохозяйственные работы, строительство, аэрофотосъемка, авиационная реклама).

Мероприятия, направленные на решение задач развития АОН, включают<sup>31</sup>:- реконструкцию и технологическую модернизацию аэродромов, гидродромов и посадочных площадок, приспособленных к приему и выпуску воздушных судов (ВС) АОН легкого класса (с взлетной массой до 5700 кг) и находящихся в собственности или арендуемых.

Согласно Постановлению Правительства Московской области от 17.08.2015 № 713/30 (ред. от 26.07.2022) «Об утверждении нормативов градостроительного проектирования Московской области» размещение объектов авиации общего назначения - вертолетных площадок осуществляется из расчета: не менее 1 площадки на городской округ с численностью населения до 50 тыс. человек и не менее 2 площадок на городской округ с численностью населения свыше 50 тыс. человек. Преимущественно размещение вертолетных площадок планируется на территориях придорожной полосы автомобильных дорог федерального и (или) регионального значения.

Согласно численности населения городского округа Домодедово (на расчетный срок - 368,0 тыс. человек), на территории городского округа существующее количество вертолетных площадок (6 ед.) соответствует нормативу.

В целях дальнейшего совершенствования оказания скорой, в том числе скорой специализированной, медицинской помощи больным и пострадавшим разных возрастных групп с использованием санитарной авиации, а также в связи с дальнейшим развитием сети медицинских организаций государственной системы здравоохранения Московской области, имеющих в своём составе травмоцентры, Министерство здравоохранения Московской области считает необходимым строительство вертолетных площадок.

Согласно СТП ТО МО (ред. от 07.07.2022) и письму Министерства здравоохранения Московской области от 17.03.2020 № 14ИСХ-3042/15 на территории городского округа Домодедово отображена намеченная к строительству вертолетная площадка санитарной авиации с возможностью круглосуточной работы на базе ГБУЗ МО «Домодедовская центральная городская больница» (г.о. Домодедово, с. Растуново, ул. Мирная, стр. 7).

#### 3.5.1.5. Водный транспорт

На территории городского округа Домодедово объекты водного транспорта отсутствуют.

В соответствии с документами стратегического и территориального планирования РФ и МО размещение объектов водного транспорта на территории городского округа Домодедово Московской области не предусмотрено.

#### 3.5.1.6. Трубопроводный транспорт

В отдельном разделе

### 3.5.2. Транспортная инфраструктура в границах городского округа

#### 3.5.2.1. Сеть автомобильных дорог и улично-дорожная сеть населенных пунктов

##### Существующее положение

Транспортный каркас городского округа Домодедово составляют автомобильные дороги обеспечивающие внешние связи (основной) и внутримunicipальные связи (прочий).

Внутримunicipальные связи это - транспортные связи в границах данного

---

<sup>31</sup> Формы и инструменты содействия органами государственной власти Московской области реализации мероприятий по развитию инфраструктуры авиации общего назначения определяются нормами Федерального закона № 184-ФЗ «Об общих принципах организации законодательных (представительных) и исполнительных органов государственной власти субъектов Российской Федерации».

муниципального образования, такие как, выходы на основную сеть автомобильных дорог, подъезды к населенным пунктам и объектам хозяйственной деятельности.

Прочий транспортный каркас представлен автомобильными дорогами, находящимися в собственности Московской области (ГБУ МО «Мосавтодор»).

Автомобильные дороги общего пользования регионального и местного значения, обеспечивающие внутри муниципальные связи, при прохождении через населенные пункты трансформируются, соответственно, в магистральные улицы городского или районного значения в населенных пунктах городского типа и в главные улицы в сельских населенных пунктах.

Уровень развития транспортного каркаса, обеспечивающего внешние и внутримunicipальные транспортные связи, определяет плотность сети автомобильных дорог общего пользования городского округа. Плотность дорог общего пользования является одним из основных количественных показателей, характеризующих достигнутый уровень транспортного обслуживания в регионе. Нормированию подлежит сеть автомобильных дорог с твердым покрытием местного, регионального или межмуниципального значения (без улиц в населенных пунктах), т.е. участки дорог, предназначенные для связи населенных пунктов между собой.

В соответствии с постановлением Правительства Московской области от 17.08.2015 № 713/30 «Об утверждении нормативов градостроительного проектирования Московской области» для городского округа Домодедово показатель плотности сети автомобильных дорог общего пользования должен быть не менее 0,53 км/ кв.км.

Плотность автомобильных дорог общего пользования городского округа составляет 0,43 км/кв.км, что ниже нормативного показателя.

Улично-дорожная сеть (УДС) городского округа (улицы, проезды, переулки, тупики) обеспечивает транспортную связь территорий населенных пунктов.

Протяженность автомобильных дорог общего пользования, обеспечивающих внешние и внутримunicipальные связи городского округа Домодедово, составляет 823,8 км, в том числе:

- федерального значения. - 121,9 км;
- регионального или межмуниципального значения - 561,8 км;
- местного значения – 231,7 км.

Исходя из общей протяженности автомобильных дорог общего пользования регионального и местного значения и площади городского округа (1728,46 км<sup>2</sup>) плотность автомобильных дорог общего пользования городского округа составляет 0,45 км/кв.км, что соответствует нормативному показателю.

Улично-дорожная сеть (УДС) городского округа (улицы, проезды, переулки, тупики) обеспечивает транспортную связь территорий населенных пунктов.

Перечни автомобильных дорог общего пользования федерального и регионального значения, проходящих в границах городского округа Домодедово приведены в таблицах 3.5.2.1.1.и 3.5.2.1.2 соответственно. Наименование автомобильных дорог, их идентификационные и учетные номера приведены в соответствии с постановлением Правительства Российской Федерации от 17.11.2010 № 928 (ред. от 24.08.2022) «О перечне автомобильных дорог общего пользования федерального значения» и с постановлением Правительства Московской области от 05.08.2008 № 653/26 (ред. от 29.08.2022) «О перечне автомобильных дорог общего пользования регионального или межмуниципального значения Московской области».

**Таблица 3.5.2.1.1.**

№ п/п	Учетный номер автомобильной дороги и наименование	Идентификационный номер автомобильной дороги	Протяженность в границах городского округа, км	Категория/ кол-во полос
1	М-4 «Дон» Москва - Воронеж - Ростов- на-Дону -Краснодар - Новороссийск	00 ОП Ф3 М-4 (Е50, Е97, Е115, Е119, Е591, Е592, АН8, СНГ)	42,0	IA/6

№ п/п	Учетный номер автомобильной дороги и наименование	Идентификационный номер автомобильной дороги	Протяженность в границах городского округа, км	Категория/ кол-во полос
2	А-105 Подъездная дорога от Москвы к аэропорту Домодедово	00 ОП ФЗ А-105	13,0	I/4-6
3	А-107 «Московское малое кольцо» Икша - Ногинск - Бронницы - Голицыно - Истра - Икша	00 ОП ФЗ А-107	23,0	I/2
4	А-112 Чепелево - Вельяминово	00 ОП ФЗ А-112	13,5	III/2
5	М-2 «Крым» Москва-Тула-Орел-Курск- Белгород-граница с Украиной <sup>32</sup>	00 ОП ФЗ М-2 (Е105, СНГ)	7,4	III/2
6	А-113 Центральная кольцевая автомобильная дорога (Московская область)	00 ОП ФЗ А-113 (АН9)	23,0	I/6

**Таблица 3.5.2.1.2**

№ п/п	Наименование автомобильной дороги	Протяженность в границах городского округа, м	Категория/ кол-во полос	Учетный номер
1	Каширское шоссе	34,043	I, II /4	46К-4014, 46К-4015
2	Транспортная развязка км 35.44 Каширского шоссе	3,300	II/2	46К-4320
3	М-2 «Крым» - Павловское	7,888	III/2	46К-2104
4	«М-2 «Крым»-Павловское»-Федюково	0,800	IV/2	46Н-08855
5	Заболотье - Никитское - Авдотьино	10,66	IV/2	46Н-01539
6	«Шебанцево - Голубино - Г лотаево» - Юсупово	1,650	III/2	46Н-01537
7	Овчинки - Чулпаново	3,635	IV/2	46Н-01564
8	Подъезд к д/о «Бор»	1,202	IV/2	46Н-01530
9	ММК - Одинцово - сан. «Подмосковье»	8,563	IV/2	46К-4060
10	ММК - подъезд к д/о «Бор»	2,623	IV/2	46Н-01549
11	«ММК - Одинцово - сан.Подмосковье» - Судаково	2.000	IV/2	46Н-01565
12	Каширское шоссе - Битягово	2,872	IV/2	46Н-01554
13	Домодедово - «Заболотье - Никитское - Авдотьино»	2,845	IV/2	46Н-01563
14	ММК - Калачево - Долматово	2,450	IV/2	46Н-01572
15	ММК - подъезд 3044	2,735	IV/2	46Н-01573
16	«Шебанцево - Голубино - Г лотаево» - Акулинино	2,264 1,330	IV/2	46Н-13961 46Н-13962
17	Шебанцево - Голубино - Г лотаево	18,300	III/2	46Н-01526
18	«Шебанцево - Голубино - Г лотаево» - Михайловское	2,959	IV/2	46Н-01568
19	Растуново - Шишкино	4,729	IV/2	46Н-01536
20	Растуново - Барыбино	5,569	III/2	46Н-01540
21	Растуново - Матчино	3,380	IV/2	46Н-01528
22	Обход Растуново	3,679	IV/2	46Н-01545
23	Каширское шоссе - Голубино	5,320	IV/2	46Н-01543
24	Кузьминское - Агрогород	4,900	IV/2	46Н-01557
25	Каширское шоссе - Барыбино - Кишкино - Большое Алексеевское	17,844	IV/2	46К-4071
26	М-2 «Крым» - Троицкое - Добрыниха	4,600	IV/2	46К-2150

<sup>32</sup> В границах городского округа - подъезд к историко-архитектурному комплексу «Одинцово» (письмо Министерства транспорта Российской Федерации от 29.09.2021 № Д9/24389-ИС).

№ п/п	Наименование автомобильной дороги	Протяженность в границах городского округа, м	Категория/ кол-во полос	Учетный номер
27	Повадино - Щеглятьево	7,307	IV/2	46Н-01531
28	Каширское шоссе -ст.Вельяминово	3,257	IV/2	46Н-01538
29	Ям - Горки Ленинские	3,439	II/2	46К-4192
30	«Ям - Горки Ленинские» - М-4 «Дон»	2,235	IV/2	46Н-01524
31	Ям -ст.Ленинская	1,355	IV/2	46Н-04868
32	Новленское - Семивраги - Домодедовское кладбище	15,359	III/2	46К-4230
33	Шишкино - Котляково	4,153	IV/2	46Н-01555
34	д.Котляково, ул.Дачная	1,207	IV/2	46Н-13777
35	«Шишкино - Котляково» - Красиное	1,899	IV/2	46Н-01556
36	Семивраги - госпиталь МВД России	2,652	IV/2	46Н-01576
37	Каширское шоссе - мкр.Авиационный - «МКАД-аэропорт Домодедово»	8,043	III/2	46К-4030
38	ст.Взлетная - мкр.Востряково, ул.Чехова	2,844	IV/2	46Н-01553
39	Востряково - Ловцово	3,409	IV/2	46Н-01534
40	мкр.Авиационный - Лямцино - ММК	8,331	IV/2	46К-4050
41	ст.Авиационная-ВИПК МВД РФ	1,874	IV/2	46Н-01574
42	ММК - Михеево	1,246	IV/2	46Н-01569
43	«ММК - Михеево» - Степанчиково	1,464	IV/2	46Н-01571
44	Транспортная развязка км 44,3 Каширского шоссе	3,371	I/4	46К-4090
45	ММК - ст.Белые Столбы	1,178	IV /2	46Н-01552
46	ММК - Шахово - Гальчино - Сырьево	14,029	IV/2	46К-4080
47	Житнево - Красный путь	1,318	IV/2	46Н-01533
48	Центральная усадьба «Красный Путь», ул.Лесная	0,850	IV/2	46Н-01566
49	ММК - Образцово	1,095	IV/2	46Н-01577
50	ММК - Шубино	2,356	IV/2	46Н-01567
51	Барыбино - Лобаново	4,551	IV/2	46Н-01544
52	Лобаново - Юдино	0,900	IV/2	46Н-01561
53	«ММК-Шахово-Гальчино- Сырьево»-мкр.Барыбино, ул.Южная	1,346	IV/2	46Н-01570
54	«Барыбино - Лобаново» - Введенское	4,878	III/2	46Н-01541
55	«Барыбино - Лобаново - Введенское» - Караваево	1,203	IV/2	46Н-01562
56	Кишкино-Введенское	6,887	IV/2	46Н-01559
57	Ляхово - Введенское	4,142	V/2	46Н-01559
58	Ильинское - Тишково	0,945	IV/2	46Н-01558
59	Сырьево-Татаринovo- Сидорово	1,200	IV/2	46К-4101
60	Обход Вельяминово	2,900	IV/2	46Н-01546
61	Востряково - Буняково	1,442	IV/2	46Н-01579
62	«Ям-Горки Ленинские»-Новосьяново	0,445	IV/2	46Н-04880
63	Проезд по с.Лобаново	1,418	IV/2	46Н-13918
64	«Горки Ленинские – Чурилково» – реабилитационный центр «Детство»	1,700	IV/2	46Н-04871

Согласно Федеральному закону от 08.11.2007 № 257-ФЗ (ред. от 02.07.2021) «Об автомобильных дорогах и дорожной деятельности в Российской Федерации и о внесении изменений в отдельные законодательные акты Российской Федерации» для автомобильных дорог, за исключением автомобильных дорог, расположенных в границах населенных пунктов, устанавливаются придорожные полосы.

В зависимости от класса и (или) категории автомобильных дорог, с учетом перспектив их развития, ширина каждой придорожной полосы устанавливается в размере:



– 100 метров - для подъездных дорог, соединяющих административные центры (столицы) субъектов Российской Федерации, города федерального значения с другими населенными пунктами, а также для участков автомобильных дорог общего пользования федерального значения, построенных для объездов городов с численностью населения до двухсот пятидесяти тысяч человек;

– 75 метров – для автомобильных дорог первой и второй категорий;

– 50 метров – для автомобильных дорог третьей и четвертой категорий;

– 25 метров – для автомобильных дорог пятой категории.

Строительство, реконструкция в границах придорожных полос автомобильной дороги объектов капитального строительства, объектов, предназначенных для осуществления дорожной деятельности, объектов дорожного сервиса, установка рекламных конструкций, информационных щитов и указателей допускаются при наличии согласия в письменной форме владельца автомобильной дороги.

В соответствии с распоряжением Росавтодора от 4.12.2013 № 2074-р<sup>33</sup> придорожные полосы автомобильной дороги общего пользования федерального значения А-107 Московское малое кольцо на участке км 17+000 - км 33+300, км 0+000 - км 6+408 в границах городского округа Домодедово установлены шириной 75 м.

В соответствии с распоряжением Росавтодора от 16.04.2014 № 723-р<sup>34</sup> придорожные полосы автомобильной дороги общего пользования федерального значения А-112 «Чепелево - Вельяминово» на участке км 10+050 - км 23+628 в границах городского округа Домодедово установлены шириной 50 м и сведения о них внесены в Единый государственный реестр недвижимости.

В соответствии с распоряжением Росавтодора от 30.12.2016 № 2959-р<sup>35</sup> придорожные полосы автомобильной дороги федерального значения М-2 «Крым» Москва - Тула - Орел - Курск - Белгород - граница с Украиной (подъезд к историко-архитектурному комплексу «Одинцово») установлены шириной 50 м и сведения о них внесены в Единый государственный реестр недвижимости.

В соответствии с распоряжением Росавтодора от 28.11.2017 № 3549-р<sup>36</sup> придорожные полосы автомобильной дороги общего пользования федерального значения А-105 Подъездная дорога от Москвы к аэропорту Домодедово на участке км 32+400 - км 44+750, расположенном в границах городского округа Домодедово установлены шириной 100 м и сведения о них внесены в Единый государственный реестр недвижимости.

В соответствии с распоряжением Росавтодора от 21.11.2019 № 3469-р<sup>37</sup> придорожные полосы автомобильной дороги общего пользования федерального значения «М-4 «Дон» Москва – Воронеж – Ростов-на-Дону – Краснодар - Новороссийск на участке км 31+820 – км

---

<sup>33</sup> Распоряжение Росавтодора от 04.12.2013 № 2074-р «Об установлении границ придорожных полос автомобильной дороги общего пользования федерального значения А-107 Московское малое кольцо через Икшу, Ногинск, Бронницы, Голицыно, Истру».

<sup>34</sup> Распоряжение Росавтодора от 16.04.2014 № 723-р «Об установлении границ придорожных полос автомобильной дороги общего пользования федерального значения А-112 «Чепелево – Вельяминово» на участках км 2+700 - км 10+050 (Чеховский муниципальный район, Московская область), км 10+050 - км 23+628 (Домодедовский муниципальный район, Московская область)».

<sup>35</sup> Распоряжение Росавтодора от 30.12.2016 № 2959-р «Об установлении границ придорожных полос автомобильной дороги общего пользования федерального значения М-2 «Крым» Москва - Тула - Орел - Курск - Белгород - граница с Украиной (подъезд к историко-архитектурному комплексу «Одинцово» в границах Домодедовского района Московской области (ОПК «Бор» - 42 км Симферопольского шоссе)».

<sup>36</sup> Распоряжение Росавтодора от 28.11.2017 № 3549-р «О внесении изменений в распоряжение Федерального дорожного агентства от 09.08.2011 № 650-р «Об установлении границ придорожных полос автомобильной дороги общего пользования федерального значения Подъезд к аэропорту Домодедово от автомобильной дороги «Дон» (М-4)».

<sup>37</sup> Распоряжение Росавтодора от 21.11.2019 № 3469-р «Об установлении придорожных полос автомобильной дороги общего пользования федерального значения М-4 «Дон» Москва - Воронеж - Ростов-на-Дону - Краснодар - Новороссийск на участке км 31+820 - км 71+500, расположенном в границах городского округа Домодедово Московской области».

71+500, расположенном в границах городского округа Домодедово установлены шириной 100 м и сведения о них внесены в Единый государственный реестр недвижимости.

На автомобильных дорогах в местах пересечений с водными объектами, автомобильными и железными дорогами организованы транспортные инженерные сооружения.

#### Проектные мероприятия

Одним из условий, обеспечивающих развитие отдельно взятых муниципальных образований и пространственные преобразования на территории Московской области в целом, является опережающее развитие транспортной инфраструктуры.

В соответствии с СТП ТО МО, планируется преобразование радиальной сети автомобильных дорог Московской области в современную сетевую структуру, которое осуществляется за счет создания трехуровневой структуры, с четким разделением автомобильных дорог каждого уровня по функциональным и техническим признакам, по условиям проезда по ним и доступа на них транспортных средств.

Первый уровень сетевой структуры формируют автомагистрали федерального и регионального значения – автомобильные дороги высших технических категорий с многополосными проезжими частями, обеспечивающие движение автотранспортных средств на дальние расстояния с высокими скоростями движения.

Планируется, что автомагистрали будут строиться и реконструироваться на расчетную скорость движения не менее 150 км/ч с устройством пересечений со всеми автомобильными и железными дорогами исключительно в разных уровнях. Въезд на автомагистрали и съезд с них обеспечивается исключительно через транспортные развязки в разных уровнях, устраиваемые только на пересечениях федеральных и региональных автомагистралей между собой и на пересечениях со скоростными автомобильными дорогами.

Второй уровень сетевой структуры формируют скоростные автомобильные дороги федерального и регионального значения. Планируется строительство и реконструкция этих автомобильных дорог на расчетную скорость движения не менее 120 км/ч с обеспечением непрерывного режима движения; все пересечения с автомобильными и железными дорогами организуются только в разных уровнях.

Сеть скоростных автомобильных дорог федерального и регионального значения обеспечит комфортные автотранспортные связи между населенными пунктами в центральной части Московской области, связи между крупными городами срединной и периферийной частей Московской области, а также соединит МКАД и ЦКАД.

Третий уровень сетевой структуры формируют обычные автомобильные дороги, обеспечивающие связность городов и других населенных пунктов Московской области между собой. Эти автомобильные дороги сократят время поездок между муниципальными образованиями и тем самым расширят для населения области возможности получения социальных и культурных услуг, увеличат для него спектр и доступность мест приложения труда. Планируется строительство и реконструкция таких автомобильных дорог на расчетную скорость движения 60-100 км/ч. Пересечения обычных автомобильных дорог между собой организуются, как правило, в одном уровне; с магистральными железными дорогами - в разных уровнях. Съезды на эти автомобильные дороги и выезды с них на автомагистрали (автомобильные дороги опорной сети автомобильных дорог Московской области) возможны только через скоростные автомобильные дороги (автомобильные дороги второго уровня сетевой структуры).

В материалах проекта внесения изменений в генеральный план городского округа Домодедово в соответствии с СТП ТО МО (ред. от 07.07.2022) отображены мероприятия по реконструкции участков автомобильных дорог общего пользования федерального значения, планируемые характеристики которых приведены в таблице 3.5.2.1.3.

**Таблица 3.5.2.1.3.**

Номер автомобильной дороги	Номер участка	Наименование автомобильной дороги/участка	Показатели						
			Строительство(С) /Реконструкция (Р)	Длина участка, км	Категория	Число полос движения, шт.	Ширина полосы отвода, м	Зоны планируемого размещения линейного объекта	
								Ширина, м	Площадь, га
<i>Автомобильные дороги федерального значения</i>									
0079	11007903	А-105 подъездная дорога от Москвы к аэропорту «Домодедово»	Р	9,7	I	6	72	100	96,8
0079	11007904	А-105 подъездная дорога от Москвы к аэропорту «Домодедово»	Р	2,7	I	8	81	100	26,5
<i>Скоростные автомобильные дороги федерального значения</i>									
1896	21189601	Соединительная автомобильная дорога от М-4«Дон» до аэропорта «Домодедово»	С	6,9	I	4	65	400	276,8

В материалах проекта внесения изменений в генеральный план городского округа Домодедово в соответствии с СТП ТО МО (ред. от 07.07.2022) отображены мероприятия по реконструкции и строительству автомобильных дорог регионального значения, перечень которых приведен в таблице 3.5.2.1.4.

**Таблица 3.5.2.1.4.**

Номер автомобильной дороги	Номер участка	Наименование автомобильной дороги/участка	Показатели						
			Строительство(С) /Реконструкция (Р)	Длина участка, км	Категория	Число полос движения, шт.	Ширина полосы отвода, м	Зоны планируемого размещения линейного объекта	
								Ширина <sup>38</sup> , м	Площадь <sup>39</sup> , га
<i>Скоростные автомобильные дороги регионального значения</i>									
0124	22012403	Подольск – Домодедово – Раменское - ЦКАД	С	24,0	I	6	72	200	480,4
2113	22211301	Подъезд к д. Богданиха	С	3,8	I	4	65	200	76,0
<i>Обычные автомобильные дороги регионального значения</i>									
0042	32004201	ЦКАД - аэропорт Домодедово	С	2,9	I	4	65	200	57,4
0042	32004204	мкр. Авиационный - Лямцино - ММК	Р	5,7	I	4	65	100	56,7
0043	32004301	«Подольск - Домодедово - Раменское - ЦКАД» - Каширское шоссе	С	4,2	I	4	65	200	83,8
0043	32004302	«Подольск - Домодедово - Раменское - ЦКАД» - Каширское шоссе	Р	2,5	I	4	65	100	25,2
0044	32004401	М-4 «Дон» - Востряково - Подъезд к аэропорту Домодедово	С	3,0	I	4	65	200	59,4

<sup>38</sup> Ширина зоны планируемого размещения объектов при реконструкции может быть увеличена для обеспечения их нормативных параметров. Приведено среднее значение ширины зоны планируемого размещения по участкам дорог (уточняется по графическим материалам).

При реконструкции автомобильных дорог IV категории и улиц в жилой застройке на территории сельских населенных пунктов параметры линейных объектов и ширину зоны планируемого размещения следует принимать в соответствии с классификацией улично-дорожной сети на данной территории (ширина зоны уменьшается до красных линий).

<sup>39</sup> Приведено среднее значение площади зоны планируемого размещения по участкам дорог (уточняется по графическим материалам).

Номер автомобильной дороги	Номер участка	Наименование автомобильной дороги/участка	Показатели						
			Строительство(С) /Реконструкция (Р)	Длина участка, км	Категория	Число полос движения, шт.	Ширина полосы отвода, м	Зоны планируемого размещения линейного объекта	
								Ширина <sup>38</sup> , м	Площадь <sup>39</sup> , га
0044	32004402	М-4 «Дон» - Востряково - Подъезд к аэропорту Домодедово	Р	0,7	I	4	65	100	6,7
0044	32004403	М-4 «Дон» - Востряково - Подъезд к аэропорту Домодедово	Р	1,1	I	4	65	100	11,4
0044	32004404	М-4 «Дон» - Востряково - Подъезд к аэропорту Домодедово	Р	0,9	I	4	65	100	9,1
0044	32004405	М-4 «Дон» - Востряково - Подъезд к аэропорту Домодедово	С	3,6	I	4	65	200	72,2
0046	32004601	ММК - ст. Белые Столбы	С	4,2	III	2	46	200	84,4
0046	32004602	ММК - ст. Белые Столбы	Р	1,2	I	4	65	100	11,5
0046	32004603	ММК - ст. Белые Столбы	Р	2,9	I	4	65	100	29,3
0081	32008102	Каширское шоссе	Р	1,3	I	4	65	100	12,6
0081	32008103	Каширское шоссе	Р	38,7	I	4-6	65	100	386,9
0123	32012304	Бутово - Щербинка - Домодедово	С	3,3	I	4	65	200	65,4
0125	32012504	Подольск - Домодедово	С	8,4	I	6	72	200	167,2
0128	32012806	М-4 «Дон» (г. Видное) - западное Домодедово - «Подольск - Домодедово - Раменское - ЦКАД»	С	0,4	I	4	65	400	14,0
0128	32012807	М-4 «Дон» (г. Видное) - западное Домодедово - «Подольск - Домодедово - Раменское - ЦКАД»	Р	4,2	I	4	65	100	41,7
0128	32012808	М-4 «Дон» (г. Видное) - западное Домодедово - «Подольск - Домодедово - Раменское - ЦКАД»	С	1,8	I	4	65	200	35,6
0270	32027001	Каширское шоссе - Киселиха	Р	0,5	I	4	65	80	4,1
0271	32027101	ЦКАД - аэропорт Домодедово - Киселиха	С	6,2	III	2	46	200	124,2
0273	32027301	Белые Столбы - Барыбино	С	6,6	III	2	46	200	132,2
0274	32027401	Каширское шоссе - Голубино	Р	2,0	II	4	65	100	19,5
0358	32035801	Жирошкино - Новлянское - Кишкино	С	17,1	III	2	46	200	342,6
0358	32035805	Жирошкино - Новлянское - Кишкино	С	2,7	III	2	46	100	27,3
0385	32038501	М-4 «Дон» - Большое Алексеевское	С	13,1	III	2	46	200	262,8
0385	32038502	М-4 «Дон» - Большое Алексеевское	Р	0,9	III	2	46	100	9,4
0385	32038503	М-4 «Дон» - Большое Алексеевское	Р	0,4	III	2	46	100	4,3
0639	32063901	Лобаново - Юдино	Р	1,0	IV	2	35	50	5,1
1973	32197301	Подъезд к мкр. Северный	С	0,6	II	2	49	100	6,4
2102	32210201	Каширское шоссе - Барыбино - Кишкино - Большое Алексеевское (Домодедовский район)	Р	4,2	III	2	46	50	21,1
2112	32211201	М-4 «Дон» - Большое Алексеевское	С	1,4	II	2	49	100	13,6
2114	32211401	«Каширское шоссе - Голубино» - Ступино	С	5,7	II	4	65	100	57,0
2115	32211501	Шебанцево - Голубино - Глотаево	Р	3,2	II	2	49	100	31,8
2116	32211601	«Щебанцево – Голубино – Глотаево» – Михайловское	С	1,8	II	2	49	100	18,0
2116	32211602	«Щебанцево – Голубино – Глотаево» – Михайловское	Р	1,7	II	2	49	100	17,3
2117	32211702	Михайловское - Гридюкино	С	0,8	II	2	49	100	8,3
2124	32212401	Подъездная автомобильная дорога к ассоциации садоводческих некоммерческих товариществ «Полушкинская поляна»	С	0,5	IV	2	35		
2125	32212501	Подъезд к южному сектору аэропорта Домодедово	С	2,0	III	2	46	200	40
2171	42217101	Лукино - Новое Коробово	С	1,3	МУ	4		50	6,5
2175	42217501	Ям - ст. Ленинская	Р	1,3	МУ	2-4		30	3,9
2176	42217601	Подъезд к ТПУ Ленинская	С	2,7	МУ	2-4		30	8,1

Номер автомобильной дороги	Номер участка	Наименование автомобильной дороги/участка	Показатели						
			Строительство(С)/Реконструкция (Р)	Длина участка, км	Категория	Число полос движения, шт.	Ширина полосы отвода, м	Зоны планируемого размещения линейного объекта	
								Ширина <sup>38</sup> , м	Площадь <sup>39</sup> , га
2180	42218001	Подъезд к мкр. Северный	С	0,4	МУ	4		120	4,8
2196	42219601	Подъезд к д/о «Бор» 2 - Пузиково	С	0,1	МУ	2-4		50	0,5

Полоса отвода автомобильных дорог принята согласно постановлению Правительства РФ от 2.09.2009 № 717 «О нормах отвода земель для размещения автомобильных дорог и (или) объектов дорожного сервиса», приложение № 18 «Средние нормы отвода земель, необходимые для определения границ полосы отвода автомобильных дорог»:

- для I категории – 65;
- для II категории – 49, 65 м;
- для III категории – 46 м;
- для IV категории – 35 м;
- для V категории – 33 м.

Согласно СТП ТО МО (ред. от 07.07.2022), на пересечениях автомагистралей с автомобильными дорогами всех категорий планируется организация транспортных развязок в разных уровнях, либо путепроводов. В остальных случаях мероприятия по организации пересечений определяются по результатам технико-экономических обоснований.

Транспортные развязки являются элементом автомобильной дороги и поэтому их проекты разрабатываются в составе документации по автомобильным дорогам. Статус транспортной развязки (федерального или регионального значения) на пересечении федеральной и региональной автомобильных дорог определяется в зависимости от первоочередности выполнения изыскательных и проектных работ на федеральной или региональной автомобильной дороге.

Согласно СТП ТО МО (ред. от 07.07.2022) на территории городского округа Домодедово отражены планируемые транспортные развязки на автомобильных дорогах федерального значения, перечень которых приведен в таблице 3.5.2.1.5.

**Таблица 3.5.2.1.5.**

Номер транспортной развязки согласно СТП ТО МО	Наименование пересекаемых автомобильных дорог	Строительство (С)/Реконструкция (Р)	
1148	А-105 Подъездная дорога от Москвы к аэропорту Домодедово	Федюково - Горки Ленинские - Андреевское	С
1149	А-107 «Московское малое кольцо»	мкр. Авиационный - Лямцино - ММК	С
1230	Соединительная автомобильная дорога от М-4 «Дон» до аэропорта Домодедово	М-4 «Дон»	С
1232	Каширское шоссе - Барыбино - Кишкино - Большое Алексеевское	М-4 «Дон»	Р

Согласно СТП ТО МО (ред. от 07.07.2022) на территории городского округа Домодедово отражены планируемые транспортные развязки на автомобильных дорогах регионального значения, перечень которых приведен в таблице 3.5.2.1.6.

**Таблица 3.5.2.1.6.**

Номер транспортной развязки согласно СТП ТО МО	Наименование пересекаемых автомобильных дорог		Строительство (С)/ Реконструкция (Р)
2090	Подольск - Домодедово - Раменское - ЦКАД	Каширское шоссе	С
2091	М-4 «Дон» - Востряково - Подъезд к аэропорту Домодедово	мкр. Авиационный - Лямцино - ММК	С
2092	ЦКАД - аэропорт Домодедово - Киселиха	ЦКАД - аэропорт Домодедово	С
2093	Подольск - Домодедово - Раменское - ЦКАД	ЦКАД - аэропорт Домодедово	С
2094	Жирошкино - Новлянское - Кишкино	Подольск - Домодедово - Раменское - ЦКАД	С
2095	М-4 «Дон» (г. Видное) - западное Домодедово - «Подольск - Домодедово - Раменское - ЦКАД»	Подольск - Домодедово	С
2096	Подольск - Домодедово - Раменское - ЦКАД	М-4 «Дон» (г. Видное) - западное Домодедово - «Подольск - Домодедово - Раменское - ЦКАД»	С
2100	А-105 подъездная дорога от Москвы к аэропорту Домодедово	Подольск - Домодедово - Раменское - ЦКАД	С
2133	Подольск - Домодедово	Бутово - Щербинка - Домодедово	С
2153	А-105 подъездная дорога от Москвы к аэропорту Домодедово	ЦКАД - аэропорт Домодедово	Р
2157	М-4 «Дон» - Востряково - Подъезд к аэропорту Домодедово	Каширское шоссе	С
2186	Каширское шоссе	Каширское шоссе – Киселиха	С
2201	А-113 «ЦКАД»	Жирошкино –Новлянское –Кишкино	С

Площадь территории планируемой для проектирования развязки определяется в зависимости от средней протяженности съездов (300-750 м) по осям автомобильных дорог от центра их пересечения.

Путепровод является элементом автомобильной дороги. Зона планируемого размещения путепроводов на пересечении автомобильных дорог и железнодорожных путей составляет 500 м. При отсутствии возможности устройства путепровода на месте существующего железнодорожного переезда по градостроительной ситуации его местоположение может быть изменено вместе с участком автомобильной дороги или улицы.

В соответствии с СТП ТО МО (ред. от 07.07.2022) на территории городского округа Домодедово отображены планируемые путепроводы, которые предусмотрены на месте существующих переездов на автомобильных дорогах регионального значения, перечень которых приведен в таблице в таблице 3.5.2.1.7.

**Таблица 3.5.2.1.7.**

Номер согласно СТП ТО МО	Наименование железнодорожного направления	Наименование автомобильной дороги	Площадь зоны планируемого размещения объектов автомобильного транспорта, га
22014	Большая окружная дорога	Шебанцево – Голубино – Глотаево	33,5
22037	Павелецкое направление МЖД	Каширское шоссе – мкр. Авиационный – «МКАД – аэропорт Домодедово»	9,9
22038	Павелецкое направление МЖД	ММК – Шахово – Гальчино – Сырьево	11,2

В таблице 3.5.2.1.8 в соответствии с СТП ТО МО (ред. от 07.07.2022) приведен перечень мероприятий по обеспечению пересечения железнодорожных путей по автомобильным дорогам регионального значения в разных уровнях на территории городского округа Домодедово.

**Таблица 3.5.2.1.8.**

Номер согласно СТП ТО МО	Железнодорожное направление	Автомобильная дорога, на которой расположен переезд	Мероприятие по обеспечению проезда через железнодорожные пути	Номер участка дороги	Наименование автомобильной дороги с путепроводом
42018	Павелецкое направление МЖД	Каширское шоссе - Барыбино - Кишкино - Большое Алексеевское (Домодедовский район)	Строительство новой дороги	32038501	М-4 «Дон» - Большое Алексеевское

Для обеспечения возможности размещения объектов транспортной инфраструктуры СТП ТО МО установлены зоны их планируемого размещения, которые являются ограничением использования данной территории в градостроительной деятельности до установления красных линий, границ зон планируемого размещения объектов транспортной инфраструктуры регионального и федерального значения в документации по планировке территории.

На момент разработки материалов проекта внесения изменений в Генеральный план городского округа Домодедово утверждены:

1. Проект планировки территории для размещения линейного объекта капитального строительства - автомобильной дороги «Обход поселка Авиационный от автомобильной дороги Авиационная - Ловцово - Лямцино – ММК»<sup>40</sup> в городском округе Домодедово Московской области (утвержден постановлением Правительства Московской области от 04.10.2013 № 793/43);
2. Документация по планировке территории объекта «Реконструкция автомобильной дороги А-105 подъездная дорога от Москвы к аэропорту «Домодедово», Московская область» (утверждена распоряжением Федерального дорожного агентства (Росавтодор) Министерства транспорта Российской Федерации от 18.12.2013 № 2199-р);
3. Документация по планировке территории объекта «Строительство путепровода на автомобильной дороге Московское малое кольцо через Икшу, Ногинск, Бронницы, Голицыно, Истру на км 31 участка от Рязанского шоссе до Каширского шоссе (Московская область)» (утверждена распоряжением Федерального дорожного агентства (Росавтодор) Министерства транспорта Российской Федерации от 14.01.2014 № 996-р);
4. Документация по планировке территории объекта «Строительство Центральной кольцевой автомобильной дороги Московской области (с последующей эксплуатацией на платной основе), пусковой комплекс № 4» (утверждена распоряжением Федерального дорожного агентства (Росавтодор) Министерства транспорта Российской Федерации от 23.05.2014 № 996-р)<sup>41</sup>;
5. Документация по планировке территории объекта «Строительство Центральной кольцевой автомобильной дороги (с последующей эксплуатацией на платной основе), Московская область, пусковой комплекс № 1» (утверждена распоряжением Федерального дорожного агентства (Росавтодор) Министерства транспорта Российской Федерации от 17.06.2014 № 1172-р);
6. Проект планировки территории для размещения линейного объекта капитального строительства – автомобильной дороги Подольск – Домодедово – Раменское –

<sup>40</sup> Наименование автомобильной дороги в соответствии с постановлением Правительства Московской области от 08.06.2011 № 656/35 «Об утверждении долгосрочной целевой программы Московской области «Дороги Подмосковья на период 2012-2015 годов» - «Строительство автомобильной дороги Обход поселка Авиационный от автодороги Авиационная – Ловцово – Лямцино – МК в Домодедовском районе Московской области.

<sup>41</sup> Объект реализован и введен в эксплуатацию;

- ЦКАД<sup>42</sup> (утвержден постановлением Правительства Московской области от 31.07.2014 №589/28);
7. Проект планировки территории для реконструкции линейного объекта капитального строительства - Каширского шоссе на участке км 4,4 – поселок Ям в Московской области (утвержден постановлением Правительства Московской области от 27.03.2015 № 176/114 (ред. от 05.10.2020));
  8. Проект планировки территории для размещения линейного объекта капитального строительства - путепровода через железную дорогу на автомобильной дороге Каширское шоссе - Киселиха в городском округе Домодедово Московской области<sup>43</sup> (утвержден постановлением Правительства Московской области от 08.09.2015 № 768/34);
  9. Документация по планировке территории объекта «Соединительная автомобильная дорога от автомобильной дороги М-4 «Дон» до аэропорта Домодедово» (утверждена распоряжением Федерального дорожного агентства (Росавтодор) Министерства Транспорта Российской Федерации от 16.12.2015 № 2438-р);
  10. Проект планировки территории для размещения участка линии кольцевого трамвая «Подольск – Климовск – Домодедово - аэропорт «Домодедово» - Константиново – Раменское» (утвержден постановлением Правительства Московской области от 18.04.2016 № 303/8);
  11. Документация по планировке территории объекта «Строительство и реконструкция автомобильной дороги М-4 «Дон» - от Москвы через Воронеж, Ростов-на-Дону, Краснодар до Новороссийска. Комплексное обустройство для последующей эксплуатации на платной основе автомобильной дороги М-4 «Дон» - от Москвы через Воронеж, Ростов-на-Дону, Краснодар до Новороссийска на участке км 21 – км 225, Московская и Тульская области» (утверждена распоряжением Федерального дорожного агентства (Росавтодор) Министерства транспорта Российской Федерации от 30.06.2016 № 1159-р);
  12. Документация по планировке территории объекта «Строительство транспортной развязки на км 43 автомобильной дороги А-105 подъездная дорога от Москвы к аэропорту Домодедово, Московская область» (утверждена распоряжением Федерального дорожного агентства (Росавтодор) Министерства транспорта Российской Федерации от 15.07.2016 № 1287-р);
  13. Документация по планировке территории объекта «Строительство и реконструкция автомобильной дороги М-4 «Дон» - от Москвы через Воронеж, Ростов-на-Дону, Краснодар до Новороссийска. Реконструкция путепровода над автомобильной дорогой М-4 «Дон» от Москвы через Воронеж, Ростов-на-Дону, Краснодар до Новороссийска на км 42+750, Московская область» (утверждена распоряжением Федерального дорожного агентства (Росавтодор) Министерства транспорта Российской Федерации от 17.08.2016 № 1686-р);
  14. Документация по планировке территории объекта «Расходы на мероприятия по повышению уровня обустройства автомобильных дорог федерального значения.

---

<sup>42</sup> Наименование автомобильной дороги в соответствии с постановлением Правительства Московской области от 23.09.2013 № 656/35 «Об утверждении государственной программы Московской области «Развитие и функционирование дорожно-транспортного комплекса» - «Строительство автомобильной дороги Подольск – Домодедово – Раменское – ЦКАД на участке Подольск – Домодедово» и «Строительство автомобильной дороги Подольск – Домодедово – Раменское – ЦКАД на участке Домодедово – подъезд к аэропорту Домодедово».

<sup>43</sup> Наименование объекта в соответствии с постановлением Правительства Московской области от 23.08.2013 № 656/35 «Об утверждении государственной программы Московской области «Развитие и функционирование дорожно-транспортного комплекса» - «Путепровод на ул. Гагарина, г. Домодедово (Строительство автомобильной дороги Каширское шоссе Киселиха). 35 км ПК 2 участка Москва – Кашира (перегон Бирюлево – Домодедово)».



- Строительство надземного пешеходного перехода на км 42+950 автомобильной дороги А-105 подъездная дорога от Москвы к аэропорту Домодедово, Московская область» (утверждена распоряжением Федерального дорожного агентства (Росавтодор) Министерства транспорта Российской Федерации от 09.11.2016 № 2315-р)<sup>44</sup>;
15. Проект планировки территории для реконструкции автомобильной дороги «М-2 «Крым» - Павловское» от транспортной развязки на км 35,44 Каширского шоссе до села Домодедово в городском округе Домодедово Московской области (утвержден постановлением Правительства Московской области от 27.07.2017 № 617/26);
  16. Проект планировки территории для размещения линейного объекта капитального строительства – автомобильной дороги регионального значения «ММК – ст. Белые Столбы» в городском округе Домодедово Московской области (утвержден постановлением Правительства Московской области от 27.07.2017 № 618/26);
  17. Документация по планировке территории для строительства путепровода на 1 + 100 км автодороги Каширское шоссе - мкр. Авиационный – «МКАД - аэропорт Домодедово» в городском округе Домодедово Московской области (утверждена постановлением Правительства Московской области от 09.11.2018 № 812/37);
  18. Документация по планировке территории в целях реконструкции линейных объектов ул. Кирова и ул. Племхозский проезд по адресу: Московская область, городской округ Домодедово (утверждена распоряжением Министерства жилищной политики Московской области от 27.12.2018 № П28/0167-18);
  19. Документация по планировке территории в целях реконструкции автомобильной дороги и строительства ливневой канализации по адресу: Московская область, городской округ Домодедово, город Домодедово, улица Талалихина (утверждена распоряжением Министерства жилищной политики Московской области от 21.05.2019 № П28/0028-19);
  20. Проект планировки территории для реконструкции автомобильной дороги ЦКАД – аэропорт Домодедово в городском округе Домодедово Московской области на участке ЦКАД – Домодедово (утвержден постановлением Правительства Московской области от 24.07.2020 № 460/22);
  21. Проект планировки территории для реконструкции участка автомобильной дороги регионального значения «ММК – ст. Белые Столбы» от улицы Кирова до конца улицы Сосновая в микрорайоне Белые Столбы городского округа Домодедово Московской области (утвержден постановлением Правительства Московской области от 13.08.2020 № 510/25);
  22. Проект планировки территории для реконструкции участка автомобильной дороги регионального значения «ММК – ст. Белые Столбы» от автомобильной дороги А-107 «Московское малое кольцо» до улицы Кирова в микрорайоне Белые Столбы городского округа Домодедово Московской области (утвержден постановлением Правительства Московской области от 13.08.2020 № 511/25);
  23. Документация по планировке территории объектов: «Внесение изменений в документацию по планировке территории объекта «Строительство Центральной кольцевой автомобильной дороги от 13.08.2020 № 2518-р»;
  24. Документация по планировке территории объектов: «Внесение изменений в документацию по планировке территории объекта «Строительство Центральной кольцевой автомобильной дороги (с последующей эксплуатацией на платной основе), Московская область, пусковой комплекс №4», утвержденную распоряжением Федерального дорожного агентства от 23.05.2014 № 996-р, ПК 1412+77 – ПК 2017+18, ПК 2103+00 – ПК 2417+10», Внесение изменений в

---

<sup>44</sup> Объект реализован и введен в эксплуатацию.

- документацию по планировке территории объекта «Строительство Центральной кольцевой автомобильной дороги Московской области (с последующей эксплуатацией на платной основе). Пусковой комплекс (этап строительства) № 4 Участок км 60+820 – км 68+820», утвержденную распоряжением Федерального дорожного агентства от 24.08.2015 №1542-р, ПК 2017+18 – ПК 2103+00» (утверждена распоряжением Федерального дорожного агентства (Росавтодор) Министерства транспорта Российской Федерации от 18.09.2020 № 2902-р);
25. Документация по планировке территории для строительства съезда с автомобильной дороги М-4 «Дон» к улице Промышленная городского округа Домодедово в районе км 35+000 (слева) по адресу (утверждена распоряжением Министерства жилищной политики Московской области от 15.10.2020 № П28/0059-20);
  26. Документации по планировке территории объекта «Строительство и реконструкция автомобильной дороги М-4 «Дон»- от Москвы через Воронеж, Ростов-на-Дону, Краснодар до Новороссийска. Комплексное обустройство для последующей эксплуатации на платной основе автомобильной дороги М-4 «Дон» - от Москвы через Воронеж, Ростов-на-Дону, Краснодар до Новороссийска на участке км 21 - км 225, Московская и Тульская области». «Строительство съезда с автомобильной дороги М-4 «Дон» к улице Промышленная городского округа Домодедово в районе км 35+000 (слева)». Внесение изменений с ПК136 по ПК146» (утверждена распоряжением Федерального дорожного агентства (Росавтодор) Министерства транспорта Российской Федерации от 20.02.2021 № 588-р).
  27. Проект планировки территории для строительства и реконструкции автомобильной дороги Подольск – Домодедово в городских округах Подольск, Домодедово Московской области (утвержден постановлением Правительства Московской области от 19.03.2021 № 185/7);
  28. Проект планировки территории для строительства участка линии рельсового скоростного пассажирского транспорта «Москва (ст. м. Царицыно) - аэропорт Домодедово» от транспортной развязки на пересечении автомобильной дороги регионального значения «Горки Ленинские - Чурилково» - реабилитационный центр «Детство» и автомобильной дороги федерального значения А-105 «Подъездная дорога от Москвы к аэропорту Домодедово» до улицы Центральная села Колычево городского округа Домодедово Московской области (утвержден постановлением Правительства Московской области от 14.07.2021 № 537/22);
  29. Проект планировки территории для строительства участка автомобильной дороги Бутово - Щербинка - Домодедово от деревни Большое Брянцево в городском округе Подольск до автомобильной дороги Подольск - Домодедово в городском округе Домодедово Московской области (утвержден постановлением Правительства Московской области от 05.08.2021 № 650/25);
  30. Проект планировки территории для строительства участка автомобильной дороги регионального значения «Подольск - Домодедово - Раменское – ЦКАД» - Каширское шоссе вблизи села Битягово городского округа Домодедово Московской области (утвержден постановлением Правительства Московской области от 01.09.2021 №787/29);
  31. Документация по планировке территории для строительства подъездной автомобильной дороги к ассоциации садоводческих некоммерческих товариществ «Полушкинская поляна» в городских округах Домодедово и Ступино Московской области (утвержден постановлением Правительства Московской области от 17.09.2021 № 871/31);
  32. Проект планировки территории для строительства участка линии рельсового скоростного пассажирского транспорта «Москва (ст. м. Царицыно) - аэропорт

- Домодедово» от улицы Центральная села Колычево до линии кольцевого трамвая «Подольск - Климовск - Домодедово - аэропорт «Домодедово» - Константиново - Раменское» городского округа Домодедово Московской области (утвержден постановлением Правительства Московской области от 11.10.2021 №994/34);
33. Проект планировки территории для реконструкции участка автомобильной дороги М-4 «Дон» - Востряково – Подъезд к аэропорту Домодедово в городском округе Домодедово Московской области (утвержден постановлением Правительства Московской области от 24.12.2021 № 1438/44);
  34. Проект планировки территории для реконструкции автомобильной дороги ММК – ст. Белые Столбы на участке от автомобильной дороги М-4 «Дон» дом улицы Сосновая в микрорайоне Белые Столбы городского округа Домодедово Московской области (утвержден постановлением Правительства Московской области от 28.12.2021 № 1466/45);
  35. Документация по планировке территории для реконструкции автомобильной дороги Каширское шоссе на участке от 65 км Каширского шоссе до автомобильной дороги А-112 «Чепелево – Вельяминово» в городском округе Домодедово Московской области (утверждена постановлением Правительства Московской области от 16.05.2022 № 479/16);
  36. Проект планировки территории для строительства линии рельсового скоростного пассажирского транспорта «Бутово – Щербинка – Западное Домодедово» и строительства и реконструкции автомобильной дороги М-4 «Дон» (Г. Видное) – западное Домодедово – «Подольск – Домодедово – Раменское – ЦКАД» на участке от пересечения с автомобильной дорогой Бутово – Щербинка – Домодедово до пересечения с автомобильной дорогой Подольск - Домодедово в городских округах Домодедово и Подольск Московской области (утвержден постановлением Правительства Московской области от 29.06.2022 № 686/21);
  37. Документация по планировке территории для строительства автомобильной дороги Подъезд к д. Богданиха в Ленинском городском округе и городском округе Домодедово Московской области (утверждена постановлением Правительства Московской области от 10.08.2022 № 836/27).

Документацией по планировке территории для реализации первой очереди строительства особой экономической зоны промышленно-производственного типа «Максимиha» на территории муниципального образования «Городской округ Домодедово» Московской области, утвержденной постановлением Правительства Московской области от 03.08.2021 № 629/24) предусматривается обеспечение проектируемой территории подъездом автомобильного и железнодорожного транспорта.

Проектом планировки территории предусматривается въезд\выезд на проектируемую территорию:

- с существующей автомобильной дороги регионального значения «Шебанцево – Голубино – Глотаево» (до выполнения мероприятий по реконструкции автомобильной дороги и строительства путепровода, получены ТУ № 394704 гбу мо «Мосавтодор»);
- с планируемой подъездной дороги к планируемому путепроводу через Большое кольцо МЖД (после выполнения мероприятий по реконструкции автомобильной дороги регионального значения «Шебанцево – Голубино – Глотаево»);
- с планируемой улично-дорожной сети, предусмотренной ранее утвержденной документацией по планировке территории.

Так же на проектируемую территорию предусмотрено 2 въезда/выезда с существующей улицы местного значения «Глотаево – Парышево» для обеспечения подъезда пожарных автомобилей.

На планируемый путепровод через Большое кольцо МЖД, предусмотренный к строительству в рамках выполнения мероприятия по реконструкции автомобильной дороги

регионального значения «Шебанцево – Голубино – Глотаево», предусмотрена разработка и утверждение отдельного проекта планировки территории линейного объекта.

В границах ОЭЗ «Максимиха» предусмотрены следующие мероприятия по развитию транспортной инфраструктуры:

- строительство улицы в производственных зонах (№1), протяженностью 1,1 км, шириной полосы отвода переменной 27-31 м, с параметрами, соответствующими категории «улицы и дороги в производственных зонах» с 2 полосами движения;
- строительство улицы в производственных зонах (№2), протяженностью 1,2 км, шириной полосы отвода 25 м, с параметрами, соответствующими категории «улицы и дороги в производственных зонах» с 2 полосами движения;
- строительство улицы в производственных зонах (№3), протяженностью 5,3 км, шириной полосы отвода переменной 25-60 м, с параметрами, соответствующими категории «улицы и дороги в производственных зонах» с 2 полосами движения;
- строительство подъездных железнодорожных путей необщего пользования протяженностью 17,2 км, с шириной полосы отвода переменной 44-106 м.

Организация пешеходного движения на территории проектирования предусмотрена по обустроенным тротуарам по одной стороне или по обеим сторонам проезжей части улично-дорожной сети при необходимости. В местах пересечения пешеходного движения с улицами предлагается устройство наземных пешеходных переходов.

Доставку работающих от мест проживания до мест приложения труда планируется осуществлять с помощью корпоративных маршрутов пассажирских перевозок. Для отстоя маршрутных транспортных средств в границах ОЭЗ «Максимиха» предусмотрена открытая автостоянка на 13 машино/мест. Места остановочных пунктов, маршруты и режим движения служебного пассажирского транспорта уточняются на стадии архитектурно-строительного проектирования.

Проектом планировки территории предусмотрено размещение 1307 машино/мест открытых автостоянок, в том числе:

- на территории зон производственного назначения – 388 машино/мест для хранения легковых автомобилей и 442 машино/места для отстоя грузовых автомобилей;
- на территории зон административного и общественно-делового назначения – 464 машино/мест для хранения легковых автомобилей и 13 машино/мест для хранения грузовых автомобилей.

На момент разработки материалов по обоснованию проекта внесения изменений в генеральный план городского округа Домодедово Комитетом по архитектуре и градостроительству Московской области изданы распоряжения на разработку проектов линейных объектов:

- Документация по планировке территории для реконструкции автомобильной дороги Каширское шоссе – Голубино на участке от автомобильной дороги «Каширское шоссе» до подъезда к деревне Барыбино в городском округе Домодедово Московской области (Распоряжение от 15.01.2021 № 27 РВ-11);
- Документация по планировке территории для реконструкции участка автомобильной дороги Шебанцево – Голубино – Глотаево от автомобильной дороги А-112 «Чепелево – Вельяминово» до автомобильной дороги Глотаево д. – Парышево д. со строительством путепровода через магистральные железнодорожные пути Большого кольца МЖД в городском округе Домодедово Московской области (Распоряжение от 15.01.2021 № 27 РВ-12);
- Реконструкция автомобильной дороги Каширское шоссе на участке от ул. Огородная д. Павловское до автомобильной дороги Каширское шоссе - Барыбино - Кишкино - Большое Алексеевское в городском округе Домодедово Московской области;

- Реконструкция автомобильной дороги Каширское шоссе - Барыбино - Кишкино - Большое Алексеевское в городском округе Домодедово Московской области.

Для обеспечения транспортного обслуживания территории городского округа Домодедово, организации подъездов к объектам жилого, общественно-делового, производственного, агропромышленного и рекреационного назначения, планируемых к развитию, а также пропуска перспективного потока автомобильного транспорта необходимо развитие сети автомобильных дорог местного значения.

Развитие сети автомобильных дорог и улично-дорожной сети местного значения необходимо планировать с учётом развития сети автомобильных дорог регионального значения, градостроительной ситуации, а также сложившейся застройки в границах населенных пунктов.

### 3.5.2.2. Организация пешеходного и велосипедного движения

#### Существующее положение

Основные потоки пешеходного движения на территории населенных пунктов городского округа Домодедово проходят по взаимоувязанной системе пешеходных улиц и дорожек, тротуаров, пешеходных переходов. Они направлены к местам приложения труда, объектам социального обслуживания населения, центрам культурно-бытового назначения, остановочным пунктам общественного транспорта, зонам отдыха.

В настоящее время в городском округе Домодедово для пешеходного движения организовано 8 пешеходных переходов в разных уровнях: четыре пешеходных перехода через железнодорожные пути Павелецкого направления МЖД (ст. Ленинская, ст. Домодедово, ст. Белые Столбы, ст. Барыбино, ст. Космос), два пешеходных перехода через автомобильную дорогу А-105 «Подъездная дорога от Москвы к аэропорту Домодедово» (д. Чурилково, ст. Космос) и один пешеходный переход через автомобильную дорогу М-4 «Дон» (52 км), а через водные объекты организованы два пешеходных моста (д. Котляково, д. Гальчино).

#### Проектные мероприятия

Пешеходная сеть населенных пунктов должна обеспечивать скорость, комфорт и безопасность передвижения между функциональными зонами города и в их пределах, связь с объектами торговли, обслуживания и отдыха.

Система пешеходных связей в совокупности с транспортной инфраструктурой составляет единую коммуникационную, транспортно-пешеходную систему города и населенных пунктов. Эти связи являются базой будущего развития его пешеходной системы.

Согласно СТП ТО МО (ред. от 0712.2022) на территории городского округа Домодедово отображены планируемые искусственные сооружения (внеуличные пешеходные переходы), данные по которым приведены в таблице 3.5.2.2.1.

**Таблица 3.5.2.2.1.**

№ согласно СТП ТО МО	Наименование железнодорожного направления	Наименование населенного пункта, дороги, станции	Примечание
26	Павелецкое направление МЖД	вблизи ст. Барыбино	РЖД

На территории городского округа Домодедово для пешеходного движения через Центральную кольцевую автомобильную дорогу в соответствии с документацией по планировке территории объекта «Строительство Центральной кольцевой автомобильной дороги Московской области (с последующей эксплуатацией на платной основе), пусковой комплекс № 4» (утв. распоряжением Федерального дорожного агентства (Росавтодор) Министерства транспорта РФ от 23.05.2014 № 996-р) и документацией по планировке территории объекта «Строительство Центральной кольцевой автомобильной дороги (с последующей эксплуатацией на платной основе), Московская область, пусковой комплекс № 1 (утв. распоряжением Федерального дорожного агентства (Росавтодор) Министерства транспорта РФ от 17.06.2014 № 1172-р (с изм. от 13.08.2020)) запланирована организация пяти внеуличных пешеходных переходов.

В соответствии с утвержденным проектом планировки территории для строительства участка автомобильной дороги регионального значения «Подольск - Домодедово - Раменское – ЦКАД» - Каширское шоссе вблизи села Битягово городского округа Домодедово Московской области (ПП МО от 01.09.2021 №787/29) для пешеходного движения через автомобильную дорогу планируется организация двух внеуличных пешеходных переходов.

В соответствии с утверждёнными нормативами градостроительного проектирования Московской области (ПП МО №713/30 17.08.2015) размещение велокоммуникаций (велосипедные дорожки, велопешеходные дорожки, полосы для велосипедного движения, велопешеходные аллеи) осуществляется в границах жилых районов и кластеров ИЖС на территориях общего пользования для повседневного использования жителями в виде замкнутых (кольцевых) велосипедных маршрутов и (или) целевых веломаршрутов от объектов жилищного строительства до озелененных территорий общего пользования (общественных территорий) и (или) объектов социальной инфраструктуры протяженностью 1-15 км, из расчета 1 велодорожка на 15 тыс. жителей в жилой зоне; 1 велодорожка в центральной части города. Велокоммуникации должны быть объединены в единую сеть, связывающую жилую застройку с объектами массового посещения. Протяженность велокоммуникаций должна быть не менее 500 м. Расчет потребности по организации велодорожек городского округа приведен в таблице 3.5.2.2.2.

Расчет потребности по организации велодорожек в городах городского округа приведен в таблице 3.5.2.2.2.

**Таблица 3.5.2.2.2.**

Наименование городского округа	Численность населения, тыс. чел.			Потребность в количестве велодорожек, ед.		
	Существующее положение	Первая очередь	Расчётный срок	Существующее положение	Первая очередь	Расчётный срок
г.о. Домодедово	133,6	189,1	297,4	9	13	20

Исходя из нормативной потребности по размещению велодорожек и численности городского населения, общее количество велодорожек на расчетный срок должно составлять не менее 20 ед. или общей протяженностью не менее 10,0 км.

### 3.5.2.3. Автомобильный транспорт

#### Существующее положение

Исходя из среднего уровня автомобилизации по Московской области 356 индивидуальных легковых автомобилей на 1000 жителей согласно нормативному уровню автомобилизации, принятому в постановлении Правительства Московской области от 17.08.2015 № 713/30 «Об утверждении нормативов градостроительного проектирования Московской области» количество индивидуального легкового транспорта и числа жителей городского округа Домодедово (179,23 тыс. чел.) составляет порядка 63 806 автомобилей.

В том числе, для жителей многоквартирной застройки (133,6 тыс. чел.) этот показатель составляет 47 562 автомобилей.

На момент разработки проекта внесение изменений в генеральный план городского округа Домодедово актуализированные данные о количестве зарегистрированных в городском округе индивидуальных легковых автомобилей не предоставлены.

#### Проектные предложения

Расчетный уровень автомобилизации принят исходя из существующего уровня автомобилизации и среднего прироста парка индивидуальных легковых автомобилей в Московской области (данные Росстата (17.03.2022) - 1,1% в год, www.gks.ru), на первую очередь - 395 индивидуальных легковых автомобилей на 1000 жителей, на расчетный срок - 430 индивидуальных легковых автомобилей на 1000 жителей.

Расчет общего числа легкового индивидуального автотранспорта жителей городского округа Домодедово представлен в таблице 3.5.2.3.1. Расчет легкового индивидуального транспорта для жителей многоквартирной застройки приведен в таблице 3.5.2.3.2.

**Таблица 3.5.2.3.1.**

Наименование	Численность населения, тыс. чел.			Количество индивидуальных легковых автомобилей, ед.		
				Сущ. положение	Первая очередь	Расчётный срок
		Сущ. положение	Первая очередь	Расчётный срок	356 на 1000 жит.	395 на 1000 жит.
г.о. Домодедово	179,23	253,83	368,1	63806	100263	158283

**Таблица 3.5.2.3.2.**

Наименование	Численность населения в многоквартирных домах, чел.			Количество индивидуальных легковых автомобилей, ед		
				Сущ. положение	Первая очередь	Расчётный срок
		Сущ. положение	Первая очередь	Расчётный срок	356 на 1000 жителей	490 на 1000 жителей
г.о. Домодедово	133,6	189,1	297,4	47562	92659	145726

### 3.5.2.4. Сооружения и объекты для хранения и обслуживания транспортных средств

#### 3.5.2.4.1. Гаражи и стоянки

##### Существующее положение

В настоящее время 74% населения городского округа Домодедово Московской области проживает в многоквартирной жилой застройке (133,6 тыс. чел.), остальная часть населения – это жители индивидуальной жилой застройки (45,63 тыс.чел).

Места хранения личного автотранспорта организованы в населенных пунктах, где имеется многоквартирная застройка. Хранение личного автомобильного транспорта, жителями многоквартирной застройки осуществляется в гаражных кооперативах и организованных стоянках.

Население, проживающее в индивидуальной жилой застройке, личный автомобильный транспорт хранит на своих приусадебных участках в приспособленных для этой цели местах.

На территории городского округа гостевые парковочные места размещены на придомовых территориях, у общественных центров, у объектов обслуживания различного назначения, у зон отдыха и при других центрах тяготения населения.

В соответствии постановлением Правительства Московской области от 17.08.2015 № 713/30 «Об утверждении нормативов градостроительного проектирования области» (РНГП) расчётная обеспеченность жителей индивидуальной застройки местами для хранения индивидуального автомобильного транспорта составляет 100%. При застройке индивидуальными жилыми домами и блокированными жилыми домами вся необходимая территория для хранения индивидуального автомобильного транспорта должна отводиться в пределах земельного участка. Общая обеспеченность гаражами и открытыми стоянками для постоянного хранения, жителей многоквартирных домов должна быть не менее 90% расчётного числа индивидуальных легковых автомобилей при пешеходной доступности не более 800 м.

Потребность в машино-местах для постоянного хранения личного легкового автомобильного транспорта жителей многоквартирной застройки городского округа Домодедово приведена в таблице 3.5.2.4.1.1.

**Таблица 3.5.2.4.1.1.**

Наименование	Количество индивидуальных легковых автомобилей жителей многоквартирной застройки, ед.			Необходимое количество машино-мест для постоянного хранения с учетом существующих при 90% обеспеченности машино-местами (РНГП)		
	сущ. положение	первая очередь	расчётный срок	сущ. положение	первая очередь	расчётный срок

### 3.5.2.4.2. Объекты технического сервиса автотранспортных средств

#### Существующее положение

Техническое обслуживание и ремонт индивидуальных автомобилей на территории городского округа Домодедово осуществляется в автотехцентрах и пунктах технического обслуживания, расположенных в городе и на автомобильных дорогах, как самостоятельные объекты, так и в составе автозаправочных станций. Кроме того, ремонт и обслуживание автомобилей производится в приспособленных для этих целей помещениях при ГСК.

Требуемое количество объектов обслуживания автомобильного транспорта в соответствии «СП 42.13330.2016. Свод правил. Градостроительство. Планировка и застройка городских и сельских поселений. Актуализированная редакция СНиП 2.07.01-89\*» определено из расчёта 1 пост на 200 легковых автомобилей, при расчётах введены поправочные коэффициенты:

- самостоятельное обслуживания – 0,8;
- обслуживание в дилерских центрах – 0,7.

Общая потребность в объектах технического сервиса автотранспортных средств жителей городского округа Домодедово, с учетом существующих, приведена в таблице 3.5.2.4.2.1.

**Таблица 3.5.2.4.2.1**

Наименование муниципального образования	Количество индивидуальных легковых автомобилей, ед			Потребность постов для объектов обслуживания автомобильного транспорта, ед. (из расчёта 1 пост на 200 легковых автомобилей)		
	Сущ. положение	Первая очередь	Расчётный срок	Сущ. положение	Первая очередь	Расчётный срок
г.о. Домодедово	63806	100263	158283	179	281	443

### 3.5.2.4.3. Объекты инфраструктуры дорожного сервиса

#### Существующее положение

На момент разработки материалов проекта внесения изменений в генеральный план городского округа Домодедово на территории округа расположено 50 объектов топливозаправочного комплекса, перечни которых приведены в таблицах 3.5.2.4.3.1 и 3.5.2.4.3.2.

**Таблица 3.5.2.4.3.1**

№ п/п	Наименование объекта	Автомобильная дорога, местоположение	Ориентация (сторона)	Кол-во колонок	Виды топлива
1	АЗС Лукойл №50427	А-105 «Подъездная дорога от Москвы к аэропорту Домодедово», 33 км, Чурилково	левая	4	бензин, ДТ
2	АЗС Лукойл №50426	А-105 «Подъездная дорога от Москвы к аэропорту Домодедово», 35 км	правая	8	бензин, ДТ
3	АЗС Шелл №1095	А-105 «Подъездная дорога от Москвы к аэропорту Домодедово», 39 км д. Воеводино	правая	8	бензин, ДТ
4	АЗС Татнефть №63	А-105 «Подъездная дорога от Москвы к аэропорту Домодедово», 40 км д. Шишкино	левая	16	бензин, ДТ
5	АЗС Роснефть	«Ям - Горки Ленинские», с. Ям	правая	5	бензин, ДТ
6	АЗС Роснефть	М-4 «Дон», 34 км, съезд на Каширское ш.	правая	4	бензин, ДТ
7	АЗС Стинвест	Каширское шоссе (трансп. развязка)	левая	7	бензин, ДТ
8	АЗС Лукойл №50239	М-4 «Дон», 32 км	правая	8	бензин, ДТ
9	АЗС Шелл №3023	М-4 «Дон», 33 км	правая	9	бензин, ДТ
10	АЗС ВР	М-4 «Дон», 33 км	левая	8	бензин, ДТ



№ п/п	Наименование объекта	Автомобильная дорога, местоположение	Ориентация (сторона)	Кол-во колонок	Виды топлива
11	АЗС Стинвест	Каширское шоссе – ул. Краснодарская	15	8	бензин, ДТ
12	АГЗС Мегаз	проезд от М-4«Дон» до ул. Промышленной	левая	2	Пропан
13	АЗС Татнефть №170	М-4 «Дон», 36 км	правая	10	бензин, ДТ
14	АЗС Татнефть №171	М-4 «Дон», 36 км	левая	7	бензин, ДТ
15	АЗС Трасса №31	М-4 «Дон», 43 км	правая	12	бензин, ДТ
16	АЗС Ека №306	М-4 «Дон», 43 км	правая	10	бензин, ДТ
17	АЗС	М-4 «Дон», 43 км	левая	10	бензин, ДТ
18	АЗС Нефтьмагистраль №025	М-4 «Дон», 46 км,	левая	16	бензин, ДТ
19	АЗС Татнефть №303	М-4 «Дон», 49 км	левая	6	бензин, ДТ
20	АЗС Лукойл №50244	М-4 «Дон», 57 км	правая	8	бензин, ДТ
21	АЗС Трасса №32	М-4 «Дон», 57 км	левая	10	бензин, ДТ
22	АЗС Газпромнефть	М-4 «Дон», 57 км	правая	8	бензин, ДТ
23	МАЗК Интеройл	М-4 «Дон», 59+800 км	правая	6	бензин, ДТ, пропан
24	МАЗК Интеройл	М-4 «Дон», 60+400 км	левая	6	бензин, ДТ, пропан
25	МАЗК Нефтьмагистраль №042	М-4 «Дон», 63 км	левая	22	бензин, ДТ, пропан
26	МАЗК Нефтьмагистраль №054	М-4 «Дон», 68 км	правая	28	бензин, ДТ, Пропан
27	АЗС Лукойл №50234	М-4 «Дон», 69 км	левая	8	бензин, ДТ
28	АЗС Роснефть	М-4 «Дон», 70 км	правая	8	бензин, ДТ
29	АЗС	Каширское шоссе, 70 км, д. Поздново	правая	6	бензин, ДТ
30	АЗС Роснефть	Каширское шоссе, д. Вельяминово	левая	6	бензин, ДТ
31	АЗС Татнефть №30	Каширское шоссе, 65 км	правая	8	бензин, ДТ
32	АЗС Трасса №50	Каширское шоссе, 58 км	правая	10	бензин, ДТ
33	АЗС	Каширское шоссе, 54 км	правая	10	бензин, ДТ
34	АЗС Татнефть №68	Каширское шоссе, 52 км	правая	4	бензин, ДТ
35	АГЗС	Каширское шоссе, 51 км	левая	2	Пропан
36	АЗС Лукойл №50203	Каширское шоссе, 44 км	левая	4	бензин, ДТ
37	АЗС ВР Домодедово	Каширское шоссе, 43 км	правая	10	бензин, ДТ
38	АГЗС	М-2 «Крым» - Павловское	левая	2	Пропан

№ п/п	Наименование объекта	Автомобильная дорога, местоположение	Ориентация (сторона)	Кол-во колонок	Виды топлива
39	АЗС	М-2 «Крым» - Павловское	правая	6	бензин, ДТ
40	АЗС Стинвест	г. Домодедово, Племхозский пр-д, с1а	левая	8	бензин, ДТ
41	АЗС	Домодедово – «Заболотье - Никитское – Авдотьино»	левая	4	бензин, ДТ
42	МАЗК	мкр. Авиационный - Лямцино - ММК	правая	6	бензин, ДТ, Пропан
43	АЗС Татнефть №271	А-107 «Московское малое кольцо», 15 км	правая	6	бензин, ДТ
44	АЗС	А-107 «Московское малое кольцо», д. Образцово	левая	4	бензин, ДТ
45	АЗС	ММК - ст. Белые Столбы	правая	8	бензин, ДТ

Примечание: АЗС - автозаправочная станция, АГЗС - автогазозаправочная станция, МАЗК - многотопливный автозаправочный комплекс;

Данные по объектам приведены согласно <https://www.benzin-price.ru> и <https://yandex.ru/maps/>.

#### **Таблица 3.5.2.4.3.2**

№ п/п	Порядковый номер ЭЗС	Адрес	GPS-координаты места размещения ЭЗС	Мощность ЭЗС (кВт*ч)
1	ЭЗС- 1041	с. Домодедово, ул. Высотная, д. 1 (ЖК «Домодедово парк»)	55.475343, 37.706098	3,5
2	ЭЗС- 1176	ул. Курьжова (парковка между домами 23-25)	55.398729, 37.775468	3,5
3	ЭЗС- 1177	ул. Курьжова (парковка между домами 23-25)	55.398394, 37.775211	3,5
4	ЭЗС- 1178	ДК Авиатор	55.414236, 37.837262	3,5
5	ЭЗС- 1179	ул. Корнеева, д.38	55.426025, 37.777506	3,5

Примечание: ЭЗС – Электрическая зарядная станция; По объектам электрических зарядных станций АО «Мособлэнерго» данные приведены согласно <https://mosoblenergo.ru/>.

В настоящее время на территории городского округа Домодедово организованы одиннадцать стоянок для большегрузного автотранспорта, расположенные на М-4 «Дон» и Каширском шоссе.

#### Проектные мероприятия

Развитие дорожного сервиса направлено на повышение качества транспортного обслуживания автотранспорта. К объектам дорожного сервиса относятся здания, строения, сооружения, иные объекты, предназначенные для обслуживания участников дорожного движения по пути следования (автозаправочные станции, автостанции, автовокзалы, гостиницы, кемпинги, мотели, пункты общественного питания, станции технического обслуживания, подобные объекты, а также объекты необходимые для их функционирования, места отдыха и стоянки транспортных средств)<sup>45</sup>.

Согласно Государственной программе Московской области «Развитие инженерной инфраструктуры и энергоэффективности» на 2018-2026 годы, утвержденной постановлением Правительства Московской области от 17.10.2017 № 863/38 (ред. от 31.05.2022) и СТП ТО МО (ред. от 07.07.2022) на территории городского округа Домодедово предусмотрено размещение объектов топливозаправочного комплекса, данные по которым приведены в таблице 3.5.2.4.3.3.

#### **Таблица 3.5.2.4.3.3.**

<sup>45</sup> В соответствии с Федеральным законом от 08.11.2007 № 257-ФЗ «Об автомобильных дорогах и дорожной деятельности в Российской Федерации и о внесении в отдельные законодательные акты Российской Федерации»

№ п/п согласно СПП ТО МО	№ п/п согласно гос. программе	Направление инвестирования, наименование объекта, адрес объекта, сведения о государственной регистрации права собственности	Открытие объекта согласно гос. программе
21.5	22.1	Городской округ Домодедово, АЗС, М-4 «Дон» Москва - Воронеж - Ростов-на-Дону - Краснодар - Новороссийск, 68 км, левая сторона	30.11.2023
21.6	22.2	Резерв МАЗК, Городской округ Домодедово, А-107 «ММК», левая сторона, в районе д. Тургенево	30.11.2023
21.7	22.3	Резерв АЗС, Городской округ Домодедово, Каширское шоссе, 49 км, правая сторона	30.11.2023
21.8	22.4	Резерв МАЗК, Городской округ Домодедово, А-107 «ММК» - Шахово - Гальчино - Сырьево, правая сторона, район д. Шахово	30.11.2023
21.9	22.5	Резерв МАЗК, Городской округ Домодедово, Сырьево - Татариново - Сидорово, район д. Сырьево	30.11.2023
21.10	22.6	Резерв АЗС, Городской округ Домодедово, Подольск - Домодедово, правая сторона, г. Домодедово, мкр. Северный	30.11.2023
21.11	22.7	Резерв АЗС, Городской округ Домодедово, Подольск - Домодедово, левая сторона, район д. Заболотье	30.11.2023
21.12	22.8	Резерв АЗС, Городской округ Домодедово, Подольск - Домодедово - Раменское - ЦКАД, правая сторона, район д. Жуково	30.11.2023
21.13	22.9	Резерв АЗС, Городской округ Домодедово, Подольск - Домодедово - Раменское - ЦКАД, левая сторона, район д. Овчинки	30.11.2023
21.14	22.10	Резерв АЗС, Городской округ Домодедово, Подольск - Домодедово - Раменское - ЦКАД - Каширское шоссе, правая сторона, район д. Юсупово	30.11.2023
21.15	22.11	Резерв АЗС, Городской округ Домодедово, ст. Белые Столбы - Данилово - Растуново - Барыбино, левая сторона, район д. Данилово	30.11.2023
21.16	22.12	Резерв АЗС, Городской округ Домодедово, А-107 «ММК» - Шахово - Гальчино - Сырьево, левая сторона, в районе с. Успенское	30.11.2023
21.17	22.13	Резерв АЗС, Городской округ Домодедово, Кишкино - Введенское (участок автодороги Новлянское - Жирошкино), правая сторона, в районе д. Кишкино	30.11.2023
21.18	22.14	Резерв АЗС, Городской округ Домодедово, Обход д. Кишкино (участок автодороги М-4 «Дон» - Большое Алексеевское), левая сторона, в районе д. Кишкино	30.11.2023
21.200	22.15	Резерв АЗС, Городской округ Домодедово, ЦКАД, левая сторона, Краснопустьский а.о. (пикетаж 2261)	30.11.2023
21.201	22.16	Резерв АЗС, Городской округ Домодедово, ЦКАД, правая сторона, Краснопустьский а.о. (пикетаж 2261)	30.11.2023
21.202	22.17	Резерв МАЗК, Городской округ Домодедово, М-4 «Дон» Москва - Воронеж - Ростов-на-Дону - Краснодар - Новороссийск, 68 км, правая сторона	30.11.2023
21.203	22.18	Резерв АЗС, Городской округ Домодедово, М-4 «Дон» Москва - Воронеж - Ростов-на-Дону - Краснодар - Новороссийск, 52 км, правая сторона	30.11.2023
21.204	22.19	Резерв МАЗК, Городской округ Домодедово, М-4 «Дон» Москва - Воронеж - Ростов-на-Дону - Краснодар - Новороссийск, 36 км, левая сторона	30.11.2023
21.205	22.20	Резерв МАЗК, Городской округ Домодедово, М-4 «Дон» Москва - Воронеж - Ростов-на-Дону - Краснодар - Новороссийск, 34 км, правая сторона	30.11.2023
21.206	22.21	Резерв АЗС, Городской округ Домодедово, Чепелево - Вельяминово, левая сторона, в районе д. Ступино	30.11.2023
22.2	22.22	ООО «Газпромнефть-Центр», АЗС, Городской округ Домодедово, вблизи д. Боеводино	30.11.2023
-	22.23	ООО «Ванкорская УТТ», АГНКС, Городской округ Домодедово, кадастровый номер 50:28:0010304:1228	30.11.2023

Примечание: АЗС - Автозаправочная станция, МАЗК - Многотопливный автозаправочный комплекс.

Современный многофункциональный автозаправочный комплекс включает в себя магазин сопутствующих товаров, объекты общественного питания, туалеты, пункт медицинской помощи, мусоросборники, телефон, отдельные места для стоянки легковых автомобилей, станцию технического обслуживания, грузовую и легковую автомойки, пункт наполнения баллонов (в случае наличия технологической системы сжиженных углеводородных газов (СУГ)) и иные объекты.

При наличии достаточной территории, в комплексе с многофункциональным

автозаправочным комплексом могут размещаться стоянки для большегрузного автотранспорта.

Отдельно стоящие сооружения обслуживания движения и комплексы сооружений должны быть оборудованы местами для стоянок автотранспортных средств, планировка и вместимость которых должны соответствовать вместимости объектов, режиму их работы, формы обслуживания проезжающих. В комплексах обслуживания, имеющих в своем составе сооружения продолжительного отдыха (мотель, кемпинг), предусматриваются отдельные охраняемые площадки для длительной стоянки автомобилей.

Отдельно располагающиеся стоянки для большегрузного автотранспорта обустраиваются зданиями и сооружениями с помещениями для водителей, включающими места для отдыха и приема пищи, душевые и туалеты.

В соответствии с СТП ТО МО (ред. от 07.07.2022) на территории городского округа Домодедово отображены планируемые к размещению мотели, перечень которых приведен в таблице 3.5.2.4.3.4.

**Таблица 3.5.2.4.3.4.**

№ согласно СТП ТО МО	Автомобильная дорога	Адрес
<i>На существующих автомобильных дорогах</i>		
1	М-4 «Дон»	58 км
2	ММК - Шахово - Гальчино - Сырьево	в районе с. Успенское
<i>На планируемых автомобильных дорогах</i>		
13	Подольск - Домодедово - Раменское - ЦКАД	в районе д. Жуково

В соответствии с СТП ТО МО (ред. от 07.07.2022) на территории городского округа Домодедово отображены планируемые к размещению стоянки большегрузного автотранспорта, размещаемые в составе топливозаправочных комплексов, перечень которых приведен в таблице 3.5.2.4.3.5.

**Таблица 3.5.2.4.3.5.**

№ п/п	№ согласно СТП ТО МО	Автомобильная дорога	Адрес	Вместимость, ед.
1	7	М-4 «Дон»	68 км, правая сторона, КУ 50:28:0100306:15	100
2	8	М-4 «Дон»	34 км, правая сторона, КУ 50:28:0010304:189	100
3	9	М-4 «Дон»	36 км, левая сторона, КУ 50:28:0010305	100

### 3.5.2.5. Общественный пассажирский транспорт

#### 3.5.2.5.1. Пассажирские перевозки автомобильным транспортом

##### Существующее положение

Регулярные пассажирские перевозки автомобильным транспортом на территории городского округа Домодедово выполняются АО «Мострансавто»: МАП № 3 г. Домодедово (г. Домодедово, ул. Станционная, 13). Производственный участок «Барыбино» расположен в г. Домодедово, мкр. Барыбино, улица Коммуны Герольд, 14а.

Автовокзал «Домодедово» расположен по адресу: г. Домодедово, Привокзальная площадь, 7а.

Регулярные пассажирские перевозки обслуживаются муниципальными (городскими и пригородными), межмуниципальными и межсубъектными маршрутами общего пользования по регулируемым тарифам, установленным органами государственной власти субъектов Российской Федерации или органами местного самоуправления, и предоставлением всех льгот на проезд, утвержденных в установленном порядке.

Кроме того, по ряду маршрутов организованы перевозки по нерегулируемым тарифам, осуществляемые с применением тарифов, установленных перевозчиком, с использованием подвижного состава автобусов, как обычной вместимости, так и автобусов малой вместимости. Использование для поездок таких маршрутов создает определенный комфорт пассажиру, сокращает время поездки, однако стоимость проезда выше, чем в общественном муниципальном транспорте, что несколько сокращает их роль в обеспечении перевозок пассажиров.

Общая протяженность линий общественного транспорта (автобус) на территории городского округа Домодедово составляет порядка 270 км.

Исходя из площади территории городского округа – 818,26 км<sup>2</sup> и протяженности сети маршрутов общественного пассажирского транспорта (автобус) в 270 км плотность сети общественного пассажирского транспорта составляет 0,33 км/км<sup>2</sup>, что не соответствует нормативному показателю.

#### Проектные предложения

Мероприятия по развитию маршрутной сети общественного пассажирского транспорта в генеральном плане носят рекомендательный характер.

Пассажирыские перевозки в городском округе Домодедово планируется осуществлять с использованием существующих маршрутов общественного пассажирского транспорта и организацией новых.

Развитие маршрутной сети общественного пассажирского транспорта позволит обеспечить обслуживание новых освоенных территорий и организовать, при необходимости, обслуживание существующих, не охваченных существующей маршрутной сетью пассажирских перевозок.

Установление или изменение муниципального маршрутов регулярных перевозок либо межмуниципального маршрута регулярных перевозок, имеющих два и более общих остановочных пункта с ранее установленным соответственно муниципальным маршрутом регулярных перевозок, межмуниципальным маршрутом регулярных перевозок, осуществляется по согласованию между уполномоченным органом исполнительной власти субъекта Российской Федерации и уполномоченным органом местного самоуправления, компетенции которых в соответствии с настоящим Федеральным законом отнесено установление данных маршрутов. Порядок указанного согласования устанавливается законом или иным нормативным правовым актом субъекта Российской Федерации (Федеральный закон от 13.07.2015 № 220-ФЗ).

Расчетный показатель пешеходной доступности до остановок общественного пассажирского транспорта, в соответствии с «СП 42.13330.2016. Градостроительство. Планировка и застройка городских и сельских поселений. Актуализированная редакция СНиП 2.07.01-89», на территории застройки многоквартирными жилыми домами следует принимать 500 м. В районах с индивидуальной усадебной застройкой дальность пешеходных подходов к ближайшим остановкам общественного пассажирского транспорта – 800 м.

Все автобусные остановки необходимо оборудовать павильонами для ожидания пассажиров и остановочными площадками.

Планируемые маршруты пассажирских перевозок могут работать по сезонному графику обслуживания.

При планировании развития маршрутов общественного пассажирского транспорта на территории городского округа Домодедово необходимо соблюдать требования нормативов градостроительного проектирования Московской области, в соответствии с которыми расчетный показатель плотности сети общественного пассажирского транспорта в городском округе Домодедово должен составлять не менее 0,49 км/км<sup>2</sup>.

#### 3.5.2.5.2. Пассажирыские перевозки железнодорожным и рельсовым транспортом

##### Существующее положение

На территории городского округа Домодедово на момент разработки материалов проекта внесения изменений в генеральный план пассажирские перевозки рельсовым скоростным пассажирским транспортом (ЛРТ) отсутствуют.

##### Проектные предложения

Одними из приоритетных проектов развития пассажирских перевозок в Московской области на железнодорожном и рельсовом транспорте, является организация системы маршрутов скоростного внеуличного транспорта (ЛРТ).

Система внеуличного рельсового пассажирского транспорта, соединяющая между

собой населенные пункты и планируемые опорные точки роста экономики, обеспечит доступность мест приложения труда для жителей Подмосковья.

Основные задачи: снижение транспортной нагрузки на автомобильные дороги; обеспечение пассажирских транспортных связей в хордовом направлении между городами и иными крупными населенными пунктами Московской области; повышение качества предоставляемых на транспорте услуг; обеспечение быстрого, удобного и надежного пассажирского сообщения.

Скоростной внеуличный транспорт обеспечит повышение мобильности граждан внутри Московской области.

Согласно Схеме территориального планирования транспортного обслуживания Московской области (ред. от 07.07.2022) на территории городского округа Домодедово мероприятия по организации пассажирских перевозок рельсовым транспортом планируется по линиям ЛРТ: Москва (ст. м. «Царицыно») - аэропорт Домодедово, Молоково - Подольск - Домодедово - Раменское, Бутово - Щербинка - Западное Домодедово, Подольск - Домодедово - Раменское, Подольск - Домодедово - Раменское (заход в аэропорт Домодедово).

Концепцией развития пригородных пассажирских перевозок железнодорожным транспортом в Московском транспортном узле, утвержденной распоряжением ОАО «РЖД» от 27 февраля 2019г. №260, на перспективу предусматривается запуск диаметрального движения МЦД-5 на Павелецком направлении Москва-Пассажирская-Павелецкая - Домодедово, включая реализацию строительства IV главного железнодорожного пути на участке Москва-Пассажирская-Павелецкая - Домодедово и развитие железнодорожной инфраструктуры конечной станции МЦД-5 станции Домодедово.

#### 3.5.2.6. Логистические комплексы и центры, грузовые таможенные терминалы

Задачей развития инфраструктуры логистических комплексов и центров, а также грузовых таможенных терминалов как составной части транспортной системы Московской области является создание технических и технологических условий для формирования крупнейшего в европейской части России современного узла грузопереработки, что обусловлено объективно существующим «транзитным» положением Московской области в пространстве России. Это требует комплексного развития всех инфраструктур транспортной системы Московской области, складского и терминального хозяйства, таможенной инфраструктуры, банковских и страховых компаний, технологий информационного сопровождения грузовых перевозок. Логистические комплексы и центры формируются на основе современных высокотехнологичных предприятий и предприятий для их обслуживания.

Для обеспечения потребностей экономики Московской области в грузовых перевозках, выполнения перераспределения потока контейнерных грузов между автомобильным и железнодорожным транспортом планируется строительство грузовых сетевых терминалов в мультимодальных логистических центрах.

Логистическая технология предполагает доставку грузов ускоренными контейнерными поездами на трансформационный логистический центр (далее - ТЛЦ) Московской области с дальнейшей транспортировкой укороченными поездами на ТЛЦ города Москвы.

Перечень планируемых логистических комплексов и центров, а так же грузовым таможенным терминалам в соответствии с СТП ТО МО (ред. от 07.07.2022) приведен в таблице 3.5.2.6.1.

**Таблица 3.5.2.6.1.**

№ согласно СТП ТО МО	Тип объекта	Логистический комплекс	Населенный пункт	Автомобильная дорога
9	ТЛЦ	Южные Врата	г. Домодедово	М-4 «Дон»
10	ТЛЦ	«Центральный сухой порт»	с. Кузьминское	М-4 «Дон»
57	сателлит	ст. Домодедово	г. Домодедово	М-4 «Дон»

### **3.6. ИНЖЕНЕРНАЯ ИНФРАСТРУКТУРА**

Раздел приведен в Книге 2. Часть 1. Текстовая часть Разделы: «Трубопроводный транспорт и Инженерная инфраструктура» вследствие содержания сведений ограниченного доступа.

#### **4. УТВЕРЖДЕННЫЕ ДОКУМЕНТАМИ ТЕРРИТОРИАЛЬНОГО ПЛАНИРОВАНИЯ РОССИЙСКОЙ ФЕДЕРАЦИИ, ДОКУМЕНТАМИ ТЕРРИТОРИАЛЬНОГО ПЛАНИРОВАНИЯ СУБЪЕКТА РОССИЙСКОЙ ФЕДЕРАЦИИ СВЕДЕНИЯ О ВИДАХ, НАЗНАЧЕНИИ И НАИМЕНОВАНИЯХ ПЛАНИРУЕМЫХ ДЛЯ РАЗМЕЩЕНИЯ НА ТЕРРИТОРИ ГОРОДСКОГО ОКРУГА ОБЪЕКТОВ ФЕДЕРАЛЬНОГО ЗНАЧЕНИЯ, ОБЪЕКТОВ РЕГИОНАЛЬНОГО ЗНАЧЕНИЯ**

Документы территориального планирования являются обязательными для органов государственной власти, органов местного самоуправления при принятии ими решений и реализации таких решений. Документы территориального планирования субъектов Российской Федерации и документы территориального планирования муниципальных образований не подлежат применению в части, противоречащей утвержденным документам территориального планирования Российской Федерации, со дня утверждения.

Генеральный план городского округа Домодедово Московской области разработан с учётом положений утверждённых документами территориального планирования Российской Федерации и Московской области, а также нормативных правовых актов Президента Российской Федерации и нормативных правовых актов Правительства Российской Федерации.

##### ***Документы территориального планирования Российской Федерации***

Документами территориального планирования Российской Федерации являются схемы территориального планирования Российской Федерации в следующих областях:

- 1) федеральный транспорт (железнодорожный, воздушный, морской, внутренний водный, трубопроводный транспорт), автомобильные дороги федерального значения;
- 2) оборона страны и безопасность государства;
- 3) энергетика;
- 4) высшее образование;
- 5) здравоохранение.



#### 4.1. Сведения об объектах, предусмотренных документами территориального планирования Российской Федерации

*Схема территориального планирования Российской Федерации в области федерального транспорта (железнодорожного, воздушного, морского, внутреннего водного транспорта) и автомобильных дорог федерального значения*



*Фрагмент Схемы территориального планирования Российской Федерации в области федерального транспорта (железнодорожного, воздушного, морского, внутреннего водного транспорта) и автомобильных дорог федерального значения.*

Схемой территориального планирования Российской Федерации в области федерального транспорта (железнодорожного, воздушного, морского, внутреннего водного транспорта) и автомобильных дорог федерального значения, утверждённой распоряжением Правительства Российской Федерации от 19.03.2013 № 384-р<sup>46</sup> (ред. от 07.07.2022) на территории городского округа Домодедово предусмотрены следующие мероприятия:

#### **I. Сведения о видах, наименованиях, назначении планируемых для размещения объектов федерального значения, их основные характеристики и местоположение (1-й этап - до 2025 года)**

##### 1. Железнодорожный транспорт

Строительство специализированных высокоскоростных железнодорожных магистралей<sup>47</sup>

<sup>46</sup> Распоряжение Правительства Российской Федерации от 19.03.2013 № 384-р (ред. от 07.07.2022) «Об утверждении схемы территориального планирования Российской Федерации в области федерального транспорта (железнодорожного, воздушного, морского, внутреннего водного транспорта) и автомобильных дорог федерального значения»

<sup>47</sup> Вопрос о строительстве высокоскоростных железнодорожных магистралей будет дополнительно уточняться по результатам корректировки Транспортной стратегии Российской Федерации на период до 2030 года.

4. Москва - Ростов-на-Дону - Адлер, строительство высокоскоростной железнодорожной магистрали протяженностью 1525 км,... со строительством и реконструкцией следующих вокзалов, станций, отдельных пунктов (... городской округ Домодедово)

Строительство дополнительных главных путей, развитие существующей инфраструктуры на участках

б) Домодедово (Авиационная) - Аэропорт Домодедово, строительство II главного железнодорожного пути общего пользования протяженностью 6,3 км (Домодедовский район)\*.

Примечание:

\*В соответствии с письмом Министерства транспорта Российской Федерации от 29.09.2021 № Д9/24389-ИС данное мероприятие реализовано и исключено из мероприятий проекта.

## 2. Автомобильные дороги

8. Автомобильная дорога А-107 «Московское малое кольцо» Икша - Ногинск - Бронницы - Голицино - Истра - Икша (г. Бронницы, Дмитровский, Домодедовский районы, г. Звенигород, Истринский, Наро-Фоминский, Ногинский, Одинцовский, Подольский, Пушкинский, Раменский, Солнечногорский, Щелковский районы, г. Электросталь), реконструкция автомобильной дороги на участке км 31 + 000 - км 54 + 540 протяженностью 23,54 км, категория III.

34. Автомобильная дорога М-2 «Крым» - от Москвы через Тулу, Орел, Курск, Белгород до границы с Украиной (на Харьков, Днепропетровск, Симферополь) (Московская область, Домодедовский, Ленинский районы, г. Подольск, Подольский, Серпуховский, Чеховский районы, Тульская область, Заокский, Ленинский, Плавский районы, г. Тула, Чернский район, г. Щекино, Щекинский, Ясногорский районы, Орловская область, Кромской, Мценский районы, г. Орел, Орловский, Троснянский районы, Курская область, г. Курск, Курский, Медвенский, Обоянский, Фатежский районы, Белгородская область, г. Белгород, Белгородский, Ивнянский, Яковлевский районы), строительство и реконструкция автомобильной дороги.

36. Автомобильная дорога М-4 «Дон» - от Москвы через Воронеж, Ростов-на-Дону, Краснодар до Новороссийска (Московская область, Домодедовский...) строительство и реконструкция автомобильной дороги протяженностью 1522,3 км, категории IA - IB, с 2 - 6 полосами движения, а также строительство соединительной автомобильной дороги от автомобильной дороги М-4 «Дон» до аэропорта Домодедово (Московская область, Домодедовский район) протяженностью 6,97 км, категории IB, с последующей эксплуатацией на платной основе.

## 3. Воздушный транспорт

23. Аэропорт Домодедово, реконструкция и развитие аэропорта. Объекты федеральной собственности (1-я и 2-я очереди строительства), реконструкция взлетно-посадочной полосы - 1, рулежных дорожек и мест стоянки самолетов, реконструкция второй летной зоны (Московская область, Домодедовский район). Искусственная взлетно-посадочная полоса - 1 3500 x 60 м, искусственная взлетно-посадочная полоса - 2 3794 x 53 м, количество мест стоянки воздушных судов - 131.

## II. Сведения о видах, наименованиях, назначении планируемых для размещения объектов федерального значения 2-го этапа (до 2030 года)

### 1. Железнодорожный транспорт

Строительство дополнительных главных путей, развитие существующей инфраструктуры на участках

35) Москва-Пассажирская-Павелецкая - Домодедово, строительство IV главного железнодорожного пути общего пользования протяженностью 35,5 км (Домодедовский, Подольский, Ленинский районы, Южный административный округ г. Москвы);

42) Домодедово - Михнево, строительство IV главного железнодорожного пути общего пользования протяженностью 37,6 км (г. Домодедово, Ступинский район);

## 2. Автомобильные дороги

### Центральный федеральный округ

17. А-105 подъездная дорога от Москвы к аэропорту Домодедово (Домодедовский, Ленинский районы), реконструкция автомобильной дороги на участке км 22 + 100 - км 44 + 750 протяженностью 22,65 км, категория IA.

18. Расширение головных участков автомобильных дорог федерального значения за Московской кольцевой автомобильной дорогой, категория IB (Московская область).

## 3. Воздушный транспорт

3. Домодедово, развитие аэропорта (Московская область, Домодедовский район), искусственная взлетно-посадочная полоса - 1 3500 x 60 м, искусственная взлетно-посадочная полоса - 2 3794 x 53 м, количество мест стоянки воздушных судов - 131.

## III. Характеристики зон с особыми условиями использования территорий

К зонам с особыми условиями использования территорий относятся охранные, санитарно-защитные зоны, зоны охраны объектов культурного наследия (памятников истории и культуры) народов Российской Федерации (далее - объекты культурного наследия), водоохранные зоны, зоны санитарной охраны источников питьевого и хозяйственно-бытового водоснабжения, зоны охраняемых объектов и иные зоны, устанавливаемые в соответствии с законодательством Российской Федерации. Размещение ряда объектов федерального транспорта требует установления зон с особыми условиями использования территорий. К таким объектам федерального транспорта относятся железнодорожные пути, аэродромы, внутренние водные пути и автомобильные дороги федерального значения.

### 1. Охранные зоны железных дорог

Границы охранных зон железных дорог могут устанавливаться в случае прохождения железнодорожных путей:

- в местах, подверженных снежным обвалам (лавинам), оползням, размывам, селевым потокам, оврагообразованию, карстообразованию и другим опасным геологическим воздействиям;
- в районах подвижных песков;
- по лесам, выполняющим функции защитных лесонасаждений, в том числе по лесам в поймах рек и вдоль поверхностных водных объектов;
- по лесам, где сплошная вырубка древостоя может отразиться на устойчивости склонов гор и холмов и привести к образованию оползней, осыпей, оврагов или вызвать появление селевых потоков и снежных обвалов (лавин), повлиять на сохранность, устойчивость и прочность железнодорожных путей.

Порядок установления и использования охранных зон железных дорог определяется Правительством Российской Федерации.

### 2. Приаэродромная территория

Приаэродромная территория устанавливается решением уполномоченного Правительством Российской Федерации федерального органа исполнительной власти в целях обеспечения безопасности полетов воздушных судов, перспективного развития аэропорта и исключения негативного воздействия оборудования аэродрома и полетов воздушных судов на здоровье человека и окружающую среду в соответствии с Воздушным кодексом Российской Федерации, земельным законодательством, законодательством о градостроительной деятельности с учетом требований законодательства в области обеспечения санитарно-эпидемиологического благополучия населения.

### 3. Водоохранные зоны и границы прибрежных защитных полос водных объектов

Водоохранными зонами являются территории, которые примыкают к береговой линии морей, рек, ручьев, каналов, озер, водохранилищ и на которых устанавливается специальный режим осуществления хозяйственной и иной деятельности в целях предотвращения загрязнения, засорения, заиления указанных водных объектов и истощения их вод, а также сохранения среды обитания водных биологических ресурсов и других объектов животного и растительного мира.

В границах водоохранных зон устанавливаются прибрежные защитные полосы, на территориях которых вводятся дополнительные ограничения хозяйственной и иной деятельности.

Ширина прибрежной защитной полосы устанавливается в зависимости от уклона берега водного объекта и составляет 30 метров для обратного или нулевого уклона, 40 метров для уклона до 3 градусов и 50 метров для уклона 3 и более градуса.

В границах водоохранных зон допускаются проектирование, строительство, реконструкция, ввод в эксплуатацию, эксплуатация хозяйственных и иных объектов при условии оборудования таких объектов сооружениями, обеспечивающими охрану водных объектов от загрязнения, засорения и истощения вод в соответствии с водным законодательством Российской Федерации и законодательством Российской Федерации в области охраны окружающей среды.

Установление на местности границ водоохранных зон и границ прибрежных защитных полос водных объектов, в том числе посредством специальных информационных знаков, осуществляется в порядке, установленном Правительством Российской Федерации в соответствии со статьей 65 Водного кодекса Российской Федерации.

### 4. Береговая полоса внутренних водных путей

Береговая полоса внутренних водных путей Российской Федерации является зоной с особыми условиями пользования.

Береговая полоса - полоса земли шириной 20 метров от края воды в глубь берега при среднемноголетнем уровне воды на свободных реках и нормальном уровне воды на искусственно созданных внутренних водных путях. На берегу, имеющем уклон более 45 градусов, береговая полоса определяется от края берега в глубь берега.

Особые условия пользования береговой полосой предусматривают ограничения при осуществлении в пределах этой полосы хозяйственной деятельности, которые устанавливаются для обеспечения безопасности судоходства.

Порядок пользования береговой полосой в пределах внутренних водных путей устанавливается Кодексом внутреннего водного транспорта Российской Федерации.

Особые условия пользования береговой полосой устанавливаются Правительством Российской Федерации.

### 5. Придорожные полосы автомобильных дорог федерального значения

В пределах придорожных полос автомобильных дорог федерального значения устанавливается особый режим использования земельных участков (частей земельных участков) в целях обеспечения требований безопасности дорожного движения, а также нормальных условий реконструкции, капитального ремонта, ремонта, содержания таких автомобильных дорог, их сохранности и с учетом перспектив их развития.

В соответствии с частью 2 статьи 26 Федерального закона «Об автомобильных дорогах и о дорожной деятельности в Российской Федерации и о внесении изменений в отдельные законодательные акты Российской Федерации» в зависимости от класса и (или) категории автомобильных дорог федерального значения с учетом перспектив их развития, за исключением автомобильных дорог, расположенных в границах населенных пунктов,

ширина каждой придорожной полосы устанавливается от границы полосы отвода таких автомобильных дорог в размере:

75 метров - для автомобильных дорог 1-й и 2-й категорий;

50 метров - для автомобильных дорог 3-й и 4-й категорий;

100 метров - для автомобильных дорог, соединяющих административные центры (столицы) субъектов Российской Федерации, города федерального значения Москву и Санкт-Петербург с другими населенными пунктами, а также для участков автомобильных дорог общего пользования федерального значения, построенных для объездов городов с численностью населения до 250 тыс. человек;

150 метров - для участков автомобильных дорог, построенных для объездов городов с численностью населения свыше 250 тыс. человек.

Порядок установления и использования придорожных полос автомобильных дорог федерального значения определен статьей 26 Федерального закона «Об автомобильных дорогах и о дорожной деятельности в Российской Федерации и о внесении изменений в отдельные законодательные акты Российской Федерации».

### ***Схема территориального планирования Российской Федерации в области федерального транспорта (в части трубопроводного транспорта)***

Распоряжением Правительства Российской Федерации от 06.05.2015 № 816-р (ред. от 24.08.2022)<sup>48</sup> утверждена Схема территориального планирования Российской Федерации в области федерального транспорта (в части трубопроводного транспорта). В положении о территориальном планировании приводятся сведения о видах, назначении, наименованиях, об основных характеристиках и о местоположении объектов федерального значения в области трубопроводного транспорта, планируемых для размещения, в том числе применительно к территории городского округа Домодедово:

#### **ПЕРЕЧЕНЬ МАГИСТРАЛЬНЫХ НЕФТЕПРОДУКТОПРОВОДОВ, ПЛАНИРУЕМЫХ ДЛЯ РАЗМЕЩЕНИЯ**

Наименование объекта	Местоположение объекта	Основные характеристики объекта	Основное назначение объекта
122. Кольцевой магистральный нефтепродуктопровод вокруг г. Москвы. Реконструкция узлов регулирования давления на приеме самолетного топлива в аэропорту Домодедово	Московская область, городской округ Домодедово	пропускная способность линии самолетного топлива до 2,77 млн. тонн в год, диаметр 377 мм	инженерно-техническое назначение

#### **ПЕРЕЧЕНЬ МАГИСТРАЛЬНЫХ ГАЗОПРОВОДОВ, ПЛАНИРУЕМЫХ ДЛЯ РАЗМЕЩЕНИЯ**

Наименование объекта	Местоположение объекта	Основные характеристики объекта	Основное назначение объекта
57. Газопровод-отвод (Ду300 Р 5,5 МПа) и АГРС "Снежить" (производительностью 50 тыс. м3/час, давлением 5,5 МПа) с отводящими газопроводами (Ду300 Р 1,2 МПа) для газоснабжения городского округа Домодедово, расположенным по адресу: Московская область, городской округ Подольск, вблизи д. Сырково	Московская область, городской округ Подольск (вблизи д. Сырково)	проектный объем транспортировки газа - 438 млн. куб. метров в год; производительность газораспределительной станции "Снежить" - 50 тыс. куб. метров в час	транспортировка природного газа для газоснабжения городского округа Домодедово

<sup>48</sup> Распоряжение Правительства Российской Федерации от 06.05.2015 № 816-р (ред. от 24.08.2022) «Об утверждении схемы территориального планирования Российской Федерации в области федерального транспорта (в части трубопроводного транспорта)».

### Характеристики охранных зон магистральных нефтепроводов, магистральных нефтепродуктопроводов и магистральных конденсатопроводов

Охранные зоны магистральных нефтепроводов, магистральных нефтепродуктопроводов и магистральных конденсатопроводов проектируются в соответствии с правилами охраны магистральных трубопроводов.

Охранные зоны магистральных трубопроводов устанавливаются:

- вдоль трасс трубопроводов, транспортирующих нефть, природный газ, нефтепродукты, нефтяной и искусственный углеводородные газы, - в виде участка земли, ограниченного условными линиями, проходящими в 25 метрах от оси трубопровода с каждой стороны;
- вдоль трасс трубопроводов, транспортирующих сжиженные углеводородные газы, нестабильные бензин и конденсат, - в виде участка земли, ограниченного условными линиями, проходящими в 100 метрах от оси трубопровода с каждой стороны;
- вдоль трасс многониточных трубопроводов - в виде участка земли, ограниченного условными линиями, проходящими на указанных выше расстояниях от осей крайних трубопроводов;
- вдоль подводных переходов - в виде участка водного пространства от водной поверхности до дна, заключенного между параллельными плоскостями, отстоящими от осей крайних ниток переходов на 100 метров с каждой стороны;
- вокруг емкостей для хранения и разгазирования конденсата, земляных амбаров для аварийного выпуска продукции - в виде участка земли, ограниченного замкнутой линией, отстоящей от границ территорий указанных объектов на 50 метров во все стороны;
- вокруг технологических установок подготовки продукции к транспорту, головных и промежуточных перекачивающих и наливных насосных станций, резервуарных парков, компрессорных и газораспределительных станций, узлов измерения продукции, наливных и сливных эстакад, станций подземного хранения газа, пунктов подогрева нефти, нефтепродуктов - в виде участка земли, ограниченного замкнутой линией, отстоящей от границ территорий указанных объектов на 100 метров во все стороны.

### Характеристики охранных зон объектов магистральных газопроводов

Охранные зоны объектов магистральных газопроводов проектируются в соответствии с Правилами охраны магистральных газопроводов, утвержденными постановлением Правительства Российской Федерации от 08.09.2017 № 1083 «Об утверждении Правил охраны магистральных газопроводов и о внесении изменений в Положение о представлении в федеральный орган исполнительной власти (его территориальные органы), уполномоченный Правительством Российской Федерации на осуществление государственного кадастрового учета, государственной регистрации прав, ведение Единого государственного реестра недвижимости и предоставление сведений, содержащихся в Едином государственном реестре недвижимости, федеральными органами исполнительной власти, органами государственной власти субъектов Российской Федерации и органами местного самоуправления дополнительных сведений, воспроизводимых на публичных кадастровых картах».

Для объектов магистральных газопроводов устанавливаются следующие охранные зоны:

- вдоль линейной части магистрального газопровода - в виде территории, ограниченной условными параллельными плоскостями, проходящими на расстоянии 25 метров от оси магистрального газопровода с каждой стороны;
- вдоль линейной части многониточного магистрального газопровода - в виде территории, ограниченной условными параллельными плоскостями, проходящими на расстоянии 25 метров от осей крайних ниток магистрального газопровода;
- вдоль подводных переходов магистральных газопроводов через водные преграды - в виде части водного объекта от поверхности до дна, ограниченной условными

параллельными плоскостями, отстоящими от оси магистрального газопровода на 100 метров с каждой стороны;

– вдоль газопроводов, соединяющих объекты подземных хранилищ газа, - в виде территории, ограниченной условными параллельными плоскостями, проходящими на расстоянии 25 метров от осей газопроводов с каждой стороны;

– вокруг компрессорных станций, газоизмерительных станций, газораспределительных станций, узлов и пунктов редуцирования газа, станций охлаждения газа - в виде территории, ограниченной условной замкнутой линией, отстоящей от внешней границы указанных объектов на 100 метров с каждой стороны;

– вокруг наземных сооружений подземных хранилищ газа - в виде территории, ограниченной условной замкнутой линией, отстоящей от внешней границы указанных объектов на 100 метров с каждой стороны.

#### Характеристики охранных зон сетей газораспределения, предназначенных для транспортировки природного газа под давлением свыше 1,2 МПа

Охранные зоны сетей газораспределения, предназначенных для транспортировки природного газа под давлением свыше 1,2 МПа, проектируются в соответствии с Правилами охраны газораспределительных сетей, утвержденными постановлением Правительства Российской Федерации от 20.11.2000 № 878 «Об утверждении Правил охраны газораспределительных сетей».

Для сетей газораспределения, предназначенных для транспортировки природного газа под давлением свыше 1,2 МПа, устанавливаются следующие охранные зоны:

– вдоль трасс наружных газопроводов - в виде территории, ограниченной условными линиями, проходящими на расстоянии 2 метров с каждой стороны газопровода;

– вдоль трасс подземных газопроводов из полиэтиленовых труб при использовании медного провода для обозначения трассы газопровода - в виде территории, ограниченной условными линиями, проходящими на расстоянии 3 метров от газопровода со стороны провода и 2 метров - с противоположной стороны;

– вдоль трасс наружных газопроводов на вечномёрзлых грунтах независимо от материала труб - в виде территории, ограниченной условными линиями, проходящими на расстоянии 10 метров с каждой стороны газопровода;

– вокруг отдельно стоящих газорегуляторных пунктов - в виде территории, ограниченной замкнутой линией, проведенной на расстоянии 10 метров от границ этих объектов. Для газорегуляторных пунктов, пристроенных к зданиям, охранный зона не регламентируется;

– вдоль подводных переходов газопроводов через судоходные и сплавные реки, озера, водохранилища, каналы - в виде участка водного пространства от водной поверхности до дна, заключенного между параллельными плоскостями, отстоящими на 100 метров с каждой стороны газопровода;

– вдоль трасс межпоселковых газопроводов, проходящих по лесам и древесно-кустарниковой растительности, - в виде просек шириной 6 метров (по 3 метра с каждой стороны газопровода). Для надземных участков газопроводов расстояние от деревьев до трубопровода должно быть не менее высоты деревьев в течение всего срока эксплуатации газопровода.

#### Характеристики санитарных разрывов (санитарных полос отчуждения) магистральных трубопроводов

Для магистральных трубопроводов создаются санитарные разрывы (санитарные полосы отчуждения), которые определяются минимальными расстояниями от магистральных трубопроводов до смежных зданий, строений и сооружений.

Рекомендуемые минимальные расстояния от магистральных нефтепроводов до городов, поселков и отдельных малоэтажных жилищ устанавливаются:

– при диаметре до 300 мм - от 50 до 75 метров;

- при диаметре 300 мм - 600 мм - от 50 до 100 метров;
- при диаметре 600 мм - 1000 мм - от 75 до 150 метров;
- при диаметре 1000 мм - 1400 мм - от 100 до 200 метров.

Рекомендуемые минимальные расстояния от магистральных нефтепроводов до гидротехнических сооружений устанавливаются в размере 300 метров, а до водозаборов - в размере 3000 метров.

Рекомендуемые минимальные расстояния от магистральных нефтепроводов, предназначенных для транспортировки нефти с высокими коррозирующими свойствами, от продуктопроводов, транспортирующих высокотоксичные, раздражающие газы и жидкости, определяются на основе расчетов в каждом конкретном случае при обязательном увеличении размеров не менее чем в 3 раза.

Рекомендуемые минимальные расстояния от магистральных газопроводов, не содержащих сероводород, до городов и других населенных пунктов, коллективных садов и дачных поселков, тепличных комбинатов, отдельных общественных зданий с массовым скоплением людей, отдельных малоэтажных зданий, а также до полевых станов устанавливаются:

- для трубопроводов I класса:
  - при диаметре до 300 мм - от 75 до 100 метров;
  - при диаметре 300 мм - 600 мм - от 125 до 150 метров;
  - при диаметре 600 мм - 800 мм - от 150 до 200 метров;
  - при диаметре 800 мм - 1000 мм - от 200 до 250 метров;
  - при диаметре 1000 мм - 1200 мм - от 250 до 300 метров;
  - при диаметре более 1200 мм - от 300 до 350 метров;
- для трубопроводов II класса:
  - при диаметре до 300 мм - 75 метров;
  - при диаметре свыше 300 мм - от 100 до 125 метров.

Рекомендуемые минимальные расстояния от магистральных газопроводов, не содержащих сероводород, до магистральных оросительных каналов, рек, водоемов и водозаборных сооружений устанавливаются 25 метров.

Рекомендуемые минимальные расстояния от магистральных трубопроводов, предназначенных для транспортировки сжиженных углеводородных газов, до городов, населенных пунктов, дачных поселков и сельскохозяйственных угодий (санитарные полосы отчуждения) устанавливаются:

- при диаметре до 150 мм - от 100 до 150 метров;
- при диаметре 150 - 300 мм - от 175 до 250 метров;
- при диаметре 300 - 500 мм - от 350 до 500 метров;
- при диаметре 500 - 1000 мм - от 800 до 1000 метров.

Рекомендуемые минимальные расстояния при прокладке магистральных трубопроводов, предназначенных для транспортировки сжиженных углеводородных газов, увеличиваются в 2 раза для I класса и в 1,5 раза - для II класса.

### ***Схема территориального планирования Российской Федерации в области энергетики***

В Схеме территориального планирования Российской Федерации в области энергетики, утверждённой Распоряжением Правительства Российской Федерации от 01.08.2016 № 1634-р (ред. от 26.08.2022)<sup>49</sup> приводятся сведения о видах, назначении и наименованиях планируемых для размещения объектов федерального значения в области энергетики, их основные характеристики и местоположение. Применительно к территории городского округа Домодедово приводятся следующие сведения.

<sup>49</sup> Распоряжение Правительства Российской Федерации от 01.08.2016 № 1634-р (ред. от 26.08.2022) «Об утверждении схемы территориального планирования Российской Федерации в области энергетики».



ПЕРЕЧЕНЬ ПОДСТАНЦИЙ С ПРОЕКТНЫМ НОМИНАЛЬНЫМ КЛАССОМ НАПРЯЖЕНИЯ 110 КВ И ВЫШЕ, ПЛАНИРУЕМЫХ ДЛЯ РАЗМЕЩЕНИЯ

Номер объекта	Наименование	Местоположение	Класс напряжения (кВ)	Основное назначение
ПС-265	ПС 500 кВ Сименс (Пахра) (реконструкция)	г. Домодедово, Московская область	500	повышение надежности электроснабжения потребителей г. Москва и Московской области; комплексное техническое перевооружение и реконструкция ПС 500 кВ Сименс (Пахра)

ПЕРЕЧЕНЬ ЛИНИЙ ЭЛЕКТРОПЕРЕДАЧИ С ПРОЕКТНЫМ НОМИНАЛЬНЫМ КЛАССОМ НАПРЯЖЕНИЯ 110 КВ И ВЫШЕ, ПЛАНИРУЕМЫХ ДЛЯ РАЗМЕЩЕНИЯ

Номер объекта	Наименование	Местоположение	Класс напряжения (кВ)	Основное назначение
ВЛ-329	заход ВЛ 220 кВ Кашира - Пахра на ПС 220 кВ Ступино (с последующим образованием ВЛ 220 кВ Ступино - Пахра)	г. Домодедово, Ступинский район, Московская область	220	повышение надежности электроснабжения потребителей Московской области; строительство ПС 220 кВ Ступино с заходами ВЛ 220 кВ Кашира - Пахра
ВЛ-385	ВЛ 500 кВ Пахра - ТЭЦ-26 (реконструкция захода на ПС 500 кВ Пахра)	г. Домодедово, Московская область	500	повышение надежности электроснабжения потребителей Московской области; комплексное техническое перевооружение и реконструкция ПС 500 кВ Сименс (ПС 500 кВ Пахра)
ВЛ-392	ВЛ 500 кВ Пахра - Новокаширская (реконструкция захода на ПС 500 кВ Пахра)	г. Домодедово, Московская область	500	повышение надежности электроснабжения потребителей г. Москвы и Московской области; комплексное техническое перевооружение и реконструкция ПС 500 кВ Сименс (ПС 500 кВ Пахра)
ВЛ-422	ВЛ 500 кВ Пахра - Чагино (реконструкция ЛЭП)	г. Москва, Ленинский район, г. Домодедово, Московская область	500	повышение надежности электроснабжения потребителей г. Москвы и Московской области; проектно-изыскательские работы по реконструкции ВЛ 500 кВ Московского предприятия магистральных электрических сетей (ПМЭС) (замена предаварийных опор, устранение негабарита)
ВЛ-423	ВЛ 500 кВ Пахра - ТЭЦ-26 (реконструкция ЛЭП)	Ленинский район, Подольский район, г. Домодедово, Московская область	500	повышение надежности электроснабжения потребителей г. Москвы и Московской области; проектно-изыскательские работы по реконструкции ВЛ 500 кВ Московского предприятия магистральных электрических сетей (ПМЭС) (замена предаварийных опор, устранение негабарита)
ВЛ-426	ВЛ 500 кВ Пахра - Чагино (реконструкция захода на ПС 500 кВ Пахра)	г. Домодедово, Московская область	500	повышение надежности электроснабжения потребителей г. Москвы и Московской области; комплексное техническое перевооружение и реконструкция ПС 500 кВ Сименс (ПС 500 кВ Пахра)

## Характеристика зон с особыми условиями использования территорий, планируемых для размещения объектов федерального значения в области энергетики

### I. Общие положения

Характеристика зон с особыми условиями использования территорий, планируемых для размещения объектов федерального значения в области энергетики, указывается в соответствии с Градостроительным кодексом Российской Федерации.

Порядок установления зон с особыми условиями использования территорий, планируемых для размещения объектов федерального значения в области энергетики, регулируется федеральными законами "Об электроэнергетике", «О промышленной безопасности опасных производственных объектов», "Об охране окружающей среды", "Об использовании атомной энергии", "О санитарно-эпидемиологическом благополучии населения", "О радиационной безопасности населения", Водным кодексом Российской Федерации и другими нормативными правовыми актами.

Охранные зоны для обеспечения деятельности объектов энергетики устанавливаются в соответствии с Земельным кодексом Российской Федерации.

Санитарно-защитные зоны являются обязательным элементом любого объекта, который может быть источником химического, биологического или физического воздействия на среду обитания и здоровье человека. Использование площадей санитарно-защитных зон осуществляется с учетом ограничений, установленных законодательством Российской Федерации, а также в соответствии с нормами и правилами, утвержденными главным государственным санитарным врачом Российской Федерации.

Режим использования особо охраняемых природных территорий федерального значения регламентируется федеральными законами "Об охране окружающей среды", «О природных лечебных ресурсах, лечебно-оздоровительных местностях и курортах» и «Об особо охраняемых природных территориях», а также Положением об округах санитарной и горно-санитарной охраны лечебно-оздоровительных местностей и курортов федерального значения, утвержденным постановлением Правительства Российской Федерации от 7 декабря 1996 г. № 1425 «Об утверждении Положения об округах санитарной и горно-санитарной охраны лечебно-оздоровительных местностей и курортов федерального значения».

В соответствии с Федеральным законом «Об экологической экспертизе» проектные материалы на строительство или реконструкцию объектов энергетики подлежат государственной экологической экспертизе, устанавливающей допустимость воздействия намечаемой хозяйственной деятельности на окружающую среду.

Планируемые к размещению на территории субъектов Российской Федерации объекты энергетики проектируются с учетом требований охраны окружающей среды и обеспечения экологической безопасности в соответствии с Концепцией развития системы особо охраняемых природных территорий федерального значения на период до 2020 года и планом мероприятий по реализации Концепции развития системы особо охраняемых природных территорий федерального значения на период до 2020 года, утвержденными распоряжением Правительства Российской Федерации от 22 декабря 2011 г. № 2322-р.

При проектировании объектов энергетики следует учитывать требования нормативных правовых документов относительно установления зон с особыми условиями использования территорий при размещении различных видов объектов.

### ***Схема территориального планирования Российской Федерации в области здравоохранения***

В Схеме территориального планирования Российской Федерации в области здравоохранения, утверждённой Распоряжением Правительства Российской Федерации от 28.12.2012 № 2607-р (ред. от 23.11.2016)<sup>50</sup> приводятся сведения о видах, назначении и

<sup>50</sup> Распоряжение Правительства Российской Федерации от 28.12.2012 № 2607-р (ред. от 23.11.2016) «Об утверждении схемы территориального планирования Российской Федерации в области здравоохранения».

наименованиях планируемых для размещения объектов федерального значения в области здравоохранения, их основные характеристики и местоположение. Применительно к территории городского округа Домодедово, сведения отсутствуют.

***Схема территориального планирования Российской Федерации в области высшего профессионального образования***

В Схеме территориального планирования Российской Федерации в области высшего профессионального образования, утверждённой Распоряжением Правительства Российской Федерации от 26.02.2013 № 247-р (ред. от 30.07.2021) <sup>51</sup> приводятся сведения о видах, назначении и наименованиях планируемых для размещения объектов федерального значения в области высшего профессионального образования, их основные характеристики и местоположение. Применительно к территории городского округа Домодедово, сведения отсутствуют.

***Постановление Правительства Российской Федерации от 27.10.2020 № 1745  
«О создании на территории муниципального образования «Городской округ Домодедово»  
Московской области особой экономической зоны промышленно-производственного типа  
«Максимиха»***

В соответствии с Федеральным законом «Об особых экономических зонах в Российской Федерации» Правительство Российской Федерации постановляет создать особую экономическую зону промышленно-производственного типа «Максимиха» на территории муниципального образования «Городской округ Домодедово» Московской области на земельных участках, определяемых соглашением о создании особой экономической зоны промышленно-производственного типа.

---

<sup>51</sup> Распоряжение Правительства Российской Федерации от 26.02.2013 № 247-р (ред. от 30.07.2021) «Об утверждении схемы территориального планирования Российской Федерации в области высшего профессионального образования».

#### 4.2. Сведения об объектах, предусмотренных документами территориального регионального значения (Московской области)

##### *Схема территориального планирования Московской области - основные положения градостроительного развития*

Схема территориального планирования Московской области - основные положения градостроительного развития, утвержденная постановлением Правительства Московской области от 11.07.2007 № 517/23 (ред. от 11.10.2021)<sup>52</sup>, определяет на территории Московской области 16 устойчивых систем расселения, которые формируются по доминирующим характеристикам функционального освоения и пространственной организации с целью реализации перспективных пространственных преобразований.

Для каждого типа устойчивых систем расселения определены направления структурной реорганизации, преобладающее функциональное назначение, типы застройки и средовые характеристики, а также основные макропараметры регулирования градостроительной деятельности.

В границах устойчивых систем расселения выделяются территории с преобладающим типом функционально-планировочной организации по 5 типам моделей: урбанизированная, субурбанизированная, аграрная, рекреационная и природно-рекреационная модели.



Городской округ Домодедово относится к урбанизированной и субурбанизированной моделям планировочной организации территории.

Городской округ входит в Видновско-Подольско-Раменскую устойчивую систему расселения.

По доминирующим признакам функционального освоения и пространственной организации Видновско-Подольско-Раменская устойчивая система расселения Московской области - рекреационно-городская.

По типологии устойчивых систем расселения Московской области (Приложение № 1к

<sup>52</sup> Постановление Правительства Московской области от 11.07.2007 № 517/23 (ред. от 11.10.2021) «Об утверждении Схемы территориального планирования Московской области - основных положений градостроительного развития».

Нормативам градостроительного проектирования Московской области в соответствии <sup>53</sup> Видновско-Подольско-Раменская устойчивая система расселения является:

- тип пространственной организации: распределенная срединная,
- преобладающий тип застройки: дисперсный низкоплотный малоэтажный.

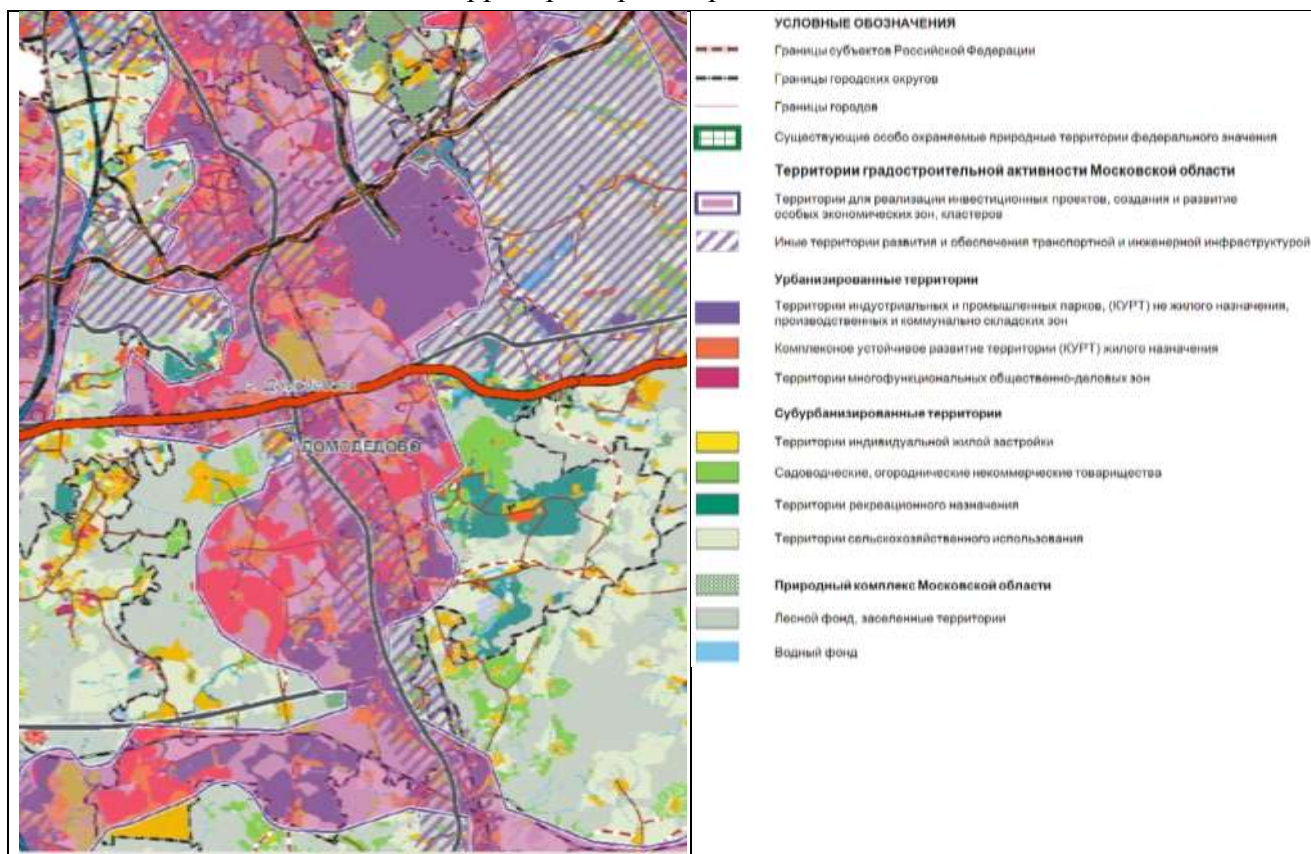
Планируемое функционально-пространственное зонирование территории Московской области включает три метатерриториальных образования:

1. Территории концентрации градостроительной активности, планируемого размещения объектов капитального строительства регионального значения. Эти территории предусматриваются для реализации инвестиционных проектов в рамках государственных и инвестиционных программ Московской области, создания и развития особых экономических зон, кластеров и иных территорий развития, "точек роста" качества организации жилой, производственной, рекреационной среды и экономики области, а также для их обеспечения транспортной и инженерной инфраструктурами. Для этих территорий планируется активное новое строительство и реконструкция.

2. Система особо охраняемых природных территорий, а также природные экологические и природно-исторические территории, где обобщающими характеристиками деятельности являются сохранение, реабилитация, реставрация и восстановление.

3. Иные территории (территории с естественной динамикой развития), к которым отнесены земли сельскохозяйственного назначения, лесные территории вне особо охраняемых природных территорий и территории Московской области, расположенные вне зон концентрации градостроительной активности.

#### 1. Территории градостроительной активности



Часть территории городского округа Домодедово относится к территории градостроительной активности Московской области.

<sup>53</sup> Постановление Правительства Московской области от 17.08.2015 № 713/30 (ред. от 26.07.2022) «Об утверждении нормативов градостроительного проектирования Московской области».

### *Приоритетные направления градостроительной политики Московской области*

Приоритетными направлениями градостроительной политики Московской области являются:

Стратегическими приоритетами пространственного развития Московской области являются:

2. Изменение пространственного распределения населения и рабочих мест между центральной, срединной и периферийной частями Московской области, в том числе за счет формирования и развития точек роста экономики:

- особых экономических зон Московской области (Дубна, Исток, Ступино-квадрат, Кашира, Максимиha).

3. Развитие центров градостроительной активности, в том числе Подольск - Домодедово - Максимиha,

#### Мероприятия по территориальному планированию развития

#### **4.5. Мероприятия по территориальному планированию развития социальной инфраструктуры Московской области <6>**

<6> Под объектом регионального значения в области образования, здравоохранения понимается учреждение (организация) с необходимой для его функционирования транспортной и инженерной инфраструктурой.

В области профессионального и высшего образования предусматривается:

- создание центров опережающей профессиональной подготовки и мастерских, оснащенных современной материально-технической базой, в том числе Домодедово.

#### **4.7. Мероприятия по территориальному планированию в области туризма и туристско-рекреационной деятельности**

Для развития различных видов туризма (культурно-познавательного, паломнического, экологического, событийного, детского, делового) и создания конкурентоспособных туристских продуктов на территории Московской области с уникальным культурно-историческим и природным потенциалом предусматриваются:

- развитие делового туризма на основе модернизации и строительства крупных многофункциональных торгово-выставочных и развлекательных комплексов и центров с хорошей транспортной доступностью (в том числе "Центр делового туризма" в г.о. Домодедово);

#### **ТЕРРИТОРИИ ГРАДОСТРОИТЕЛЬНОЙ АКТИВНОСТИ МОСКОВСКОЙ ОБЛАСТИ**

Городской округ	Для реализации инвестиционных проектов, тыс. га	Для развития инженерно-транспортной инфраструктуры, тыс. га
Городской округ Домодедово	24,4	5,7

Сведения о видах, назначении и наименованиях планируемых для размещения объектов регионального значения, их основные характеристики, их местоположение, а также характеристики зон с особыми условиями использования территорий в случае, если установление таких зон требуется в связи с размещением данных объектов

*Планируемые объекты регионального значения в сфере образования*

Отсутствуют.

*Планируемые объекты регионального значения в сфере здравоохранения*

Номер на карте	Наименование	Статус (планируемый к размещению, планируемый к реконструкции)	Срок реализации	В соответствии с программой, генеральным планом или иным документом	Местоположение	Емкость	Территория, га	Характеристика зоны с особыми условиями использования территории (ЗОУИТ)
19	Больница	Планируемый к размещению	2022 г.	Генеральный план	г. Домодедово, мкр. Западный	1375 коек	10,8	Установление ЗОУИТ не требуется
20	Больница	Планируемый к размещению	2035 г.	Генеральный план	г. Домодедово, мкр. Северный-Каллеро	295 коек	2,2	Установление ЗОУИТ не требуется
21	Больница	Планируемый к размещению	2035 г.	Генеральный план	г. Домодедово, мкр. Белые Столбы	1050 коек	5	Установление ЗОУИТ не требуется
228	Амбулаторно-поликлиническое учреждение	Планируемый к размещению	2022 г.	Генеральный план	г. Домодедово, мкр. Южный	400 пос./см.	0,7	Установление ЗОУИТ не требуется
229	Амбулаторно-поликлиническое учреждение	Планируемый к размещению	2022 г.	Генеральный план	г. Домодедово, мкр. Южный	300 пос./см.	0,3	Установление ЗОУИТ не требуется
230	Амбулаторно-поликлиническое учреждение	Планируемый к размещению	2022 г.	Генеральный план	г. Домодедово, мкр. Западный, ул. Талалихина	100 пос./см.	1,4	Установление ЗОУИТ не требуется
231	Амбулаторно-поликлиническое учреждение	Планируемый к размещению	2022 г.	Генеральный план	г. Домодедово, мкр. Западный, ул. Дружба	269 пос./см.	Встроенно-пристроенное помещение	Установление ЗОУИТ не требуется
232	Амбулаторно-поликлиническое учреждение	Планируемый к размещению	2022 г.	Генеральный план	г. Домодедово, мкр. Центральный, ул. Корнеева	28 пос./см.	Встроенно-пристроенное помещение	Установление ЗОУИТ не требуется
233	Амбулаторно-поликлиническое учреждение	Планируемый к размещению	2022 г.	Генеральный план	г. Домодедово, мкр. Северный, ул. Гагарина	414 пос./см.	на территории больничного стационара	Установление ЗОУИТ не требуется
234	Амбулаторно-поликлиническое учреждение	Планируемый к размещению	2022 г.	Генеральный план	с. Константиново	10 пос./см.	Встроенно-пристроенное помещение	Установление ЗОУИТ не требуется
235	Амбулаторно-поликлиническое учреждение	Планируемый к размещению	2022 г.	Генеральный план	г. Домодедово, мкр. Западный, ул. Текстильщиков	150 пос./см.	на территории больничного стационара	Установление ЗОУИТ не требуется
236	Амбулаторно-поликлиническое учреждение	Планируемый к размещению	2022 г.	Генеральный план	с. Ям	216 пос./см.	0,3	Установление ЗОУИТ не требуется

Номер на карте	Наименование	Статус (планируемый к размещению, планируемый к реконструкции)	Срок реализации	В соответствии с программой, генеральным планом или иным документом	Местоположение	Емкость	Территория, га	Характеристика зоны с особыми условиями использования территории (ЗОУИТ)
237	Амбулаторно-поликлиническое учреждение	Планируемый к размещению	2035 г.	Генеральный план	с. Ям	216 пос./см.	0,3	Установление ЗОУИТ не требуется
238	Амбулаторно-поликлиническое учреждение	Планируемый к размещению	2035 г.	Генеральный план	г. Домодедово, мкр. Северный-Каллеро	647 пос./см.	0,6	Установление ЗОУИТ не требуется
239	Амбулаторно-поликлиническое учреждение	Планируемый к размещению	2035 г.	Генеральный план	г. Домодедово, мкр. Северный-Каллеро	180 пос./см.	0,3	Установление ЗОУИТ не требуется
240	Амбулаторно-поликлиническое учреждение	Планируемый к размещению	2035 г.	Генеральный план	г. Домодедово, мкр. Северный-Каллеро	190 пос./см.	0,3	Установление ЗОУИТ не требуется
241	Амбулаторно-поликлиническое учреждение	Планируемый к размещению	2035 г.	Генеральный план	г. Домодедово, мкр. Западный	300 пос./см.	0,8	Установление ЗОУИТ не требуется
242	Амбулаторно-поликлиническое учреждение	Планируемый к размещению	2035 г.	Генеральный план	г. Домодедово, мкр. Белые Столбы	18 пос./см.	Встроенно-пристроенное помещение	Установление ЗОУИТ не требуется
243	Амбулаторно-поликлиническое учреждение	Планируемый к размещению	2035 г.	Генеральный план	г. Домодедово, мкр. Белые Столбы, д. Данилово	400 пос./см.	0,4	Установление ЗОУИТ не требуется
244	Амбулаторно-поликлиническое учреждение	Планируемый к размещению	2035 г.	Генеральный план	с. Красный Путь	100 пос./см.	0,3	Установление ЗОУИТ не требуется
734	Фельдшерско-акушерский пункт	Планируемый к размещению	2035 г.	Генеральный план	д. Голубино	50 пос./см.	0,3	Установление ЗОУИТ не требуется



*Планируемые объекты регионального значения в области социального обслуживания населения Московской области*

Номер на карте	Наименование	Статус (планируемый к размещению, планируемый к реконструкции)	Срок реализации	В соответствии с программой, генеральным планом или иным документом	Местоположение	Емкость (число мест)/количество объектов
14	Универсальный комплексный центр социального обслуживания населения (УКЦСОН)	Планируемые к размещению	2019-2024 гг.	Генеральный план	г.о. Домодедово	4 объекта
		Планируемые к размещению	2025-2039 гг.	Генеральный план		3 объекта

*Планируемые места погребения, находящихся в ведении Московской области*

Номер	Наименование	Статус (планируемый к размещению, планируемый к реконструкции)	Срок реализации	В соответствии с программой, генеральным планом или иным документом	Местоположение	Территория, га	Характеристика зоны с особыми условиями использования территории (ЗОУИТ)
2	Кладбище межмуниципальное	планируемый к реконструкции	2040 г.	Генеральный план	г.о. Домодедово	122,80	Определяется проектом санитарно-защитной зоны объекта

**Планируемые природно-исторические территории Московской области регионального значения Планируемые территории для формирования туристско-рекреационных кластеров регионального значения**

Номер на карте	Наименование	Статус (планируемый к размещению, планируемый к реконструкции)	Срок реализации	В соответствии с программой, генеральным планом или иным документом	Муниципальное образование (городской округ)	Территория, тыс. га	Характеристика зоны с особыми условиями использования территории (ЗОУИТ)
10	Ленинский	Планируемая к развитию	2040 г.	Предложение Схемы	Ленинский, Дзержинский, Домодедово	15,8	установление ЗОУИТ не требуется

**Объекты, территории, необходимые для создания и развития промышленных округов, особых экономических зон, кластеров, индустриальных парков и иных территорий развития**

Номер на карте	Наименование	Статус (планируемый к размещению, планируемый к реконструкции)	Срок реализации	В соответствии с программой, генеральным планом или иным документом	Муниципальное образование	Местоположение	Рабочие места, ед.	Территория, га	Характеристика зоны с особыми условиями использования территории (ЗОУИТ)
4	Особая экономическая зона Исток	Планируемый к размещению	2020-2040 гг.	-	Домодедово	в районе д. Вельяминово	2500	230	установление ЗОУИТ не требуется
6	Особая экономическая зона Максимиха	Планируемый к размещению	2020-2040 гг.	Проект постановления Правительства Российской Федерации "О создании на территории муниципального образования "Городской округ Домодедово" Московской области особой экономической зоны промышленно-производственного типа" (подготовлен Минэкономразвития России 11.12.2019)	Домодедово	44 км от МКАД по трассе М-4 "Дон"	30000	2000	установление ЗОУИТ не требуется

**Объекты системы обращения с отходами на территории Московской области регионального значения**

Номер на карте	Наименование	Назначение объекта	Статус (планируемый к размещению, планируемый к реконструкции)	Срок реализации	Муниципальное образование	Местоположение	Характеристика объекта	Характеристика зоны с особыми условиями использования территории
15	Полигон твердых коммунальных отходов "Жирошкино"	Объект размещения отходов	Планируемый к рекультивации	2027-2040 г.	Домодедово	к западу от д. Жирошкино	44,27 га	Определяется проектом санитарно-защитной зоны (СЗЗ) объекта. По итогам выполнения работ СЗЗ может быть ликвидирована или сокращена

2. Система особо охраняемых природных территорий, а также природные экологические и природно-исторические территории, где обобщающими характеристиками деятельности являются сохранение, реабилитация, реставрация и восстановление.

С целью сохранения природного наследия, ограничения негативного воздействия на окружающую среду, обеспечения охраны и рационального использования природных ресурсов на региональном уровне в составе Схемы территориального планирования Московской области – основных положений градостроительного развития, утверждённой постановлением Правительства Московской области от 11.07.2007 № 517/23 (в ред. от 11.10.2021), предложено формирования пространственно-непрерывной системы природно-экологического каркаса, включающего в себя особо охраняемые природные территории, планируемые природные экологические и природно-исторические территории.

На территории городского округа Домодедово предложена организация только природных экологических территорий<sup>54</sup>

**Планируемые особо охраняемые природные территории Московской области регионального значения <17>**

<17> Приводится в целях информационной целостности и не является утверждаемой. Размещение объектов предусмотрено Схемой развития и размещения особо охраняемых природных территорий в Московской области, разработанной Министерством экологии и природопользования Московской области и утвержденной постановлением Правительства Московской области от 11.02.2009 № 106/5 "Об утверждении Схемы развития и размещения особо охраняемых природных территорий в Московской области".

Номер на карте	Название	Категория	Местоположение (городской округ)	Площадь <18>, га	Срок реализации
P1.6	Горковский	Природно-исторический комплекс	Ленинский, Домодедово	1876	до 2024 г.

<18> При разработке материалов по организации отдельных особо охраняемых природных территорий и их охранных зон границы, площади и иные характеристики подлежат уточнению.

**Планируемые природные экологические территории Московской области регионального значения**

№ п/п	Номер на карте	Название	Категория	Местоположение (городской округ)	Площадь, га	Срок реализации
15	P2.15	Лес в кв. 66 Барыбинского участкового лесничества	ключевая природная территория	Домодедово	116	2024-2040 гг.
69	P2.69	Леса в нижнем течении реки Пахры	ключевая природная территория	Раменский, Домодедово	391	2024-2040 гг.
206	P4.93	Транзитная территория N 93	транзитная территория	Домодедово	23	2024-2040 гг.

Природные экологические территории обеспечивают сохранение, восстановление, реабилитацию и рациональное использование природного потенциала в целях поддержания экологического баланса на региональном уровне.

В состав природно-экологических территорий включены ключевые и транзитные территории. Ключевые природные территории – природные массивы, являющиеся местообитанием редких и исчезающих видов животных и растений, выполняющие средообразующие, водорегулирующие и водоаккумулирующие функции (водораздельные и склоновые лесные массивы, старовозрастные леса, близкие к коренным типам, поймы рек, болотные массивы, области питания подземных вод).

Транзитные территории – территории, связывающие ключевые природные территории, а также особо охраняемые природные территории в единое природное

<sup>54</sup> Нумерация планируемых природных экологических территорий приведена в соответствии со Схемой территориального планирования Московской области – основными положениями градостроительного развития (утверждена Постановлением Правительства Московской области от 11.07.2007 № 517/23 (в ред. от 11.10.2021)).

пространство и обеспечивающие биологический обмен между экосистемами различного вида и уровня, миграцию животных.

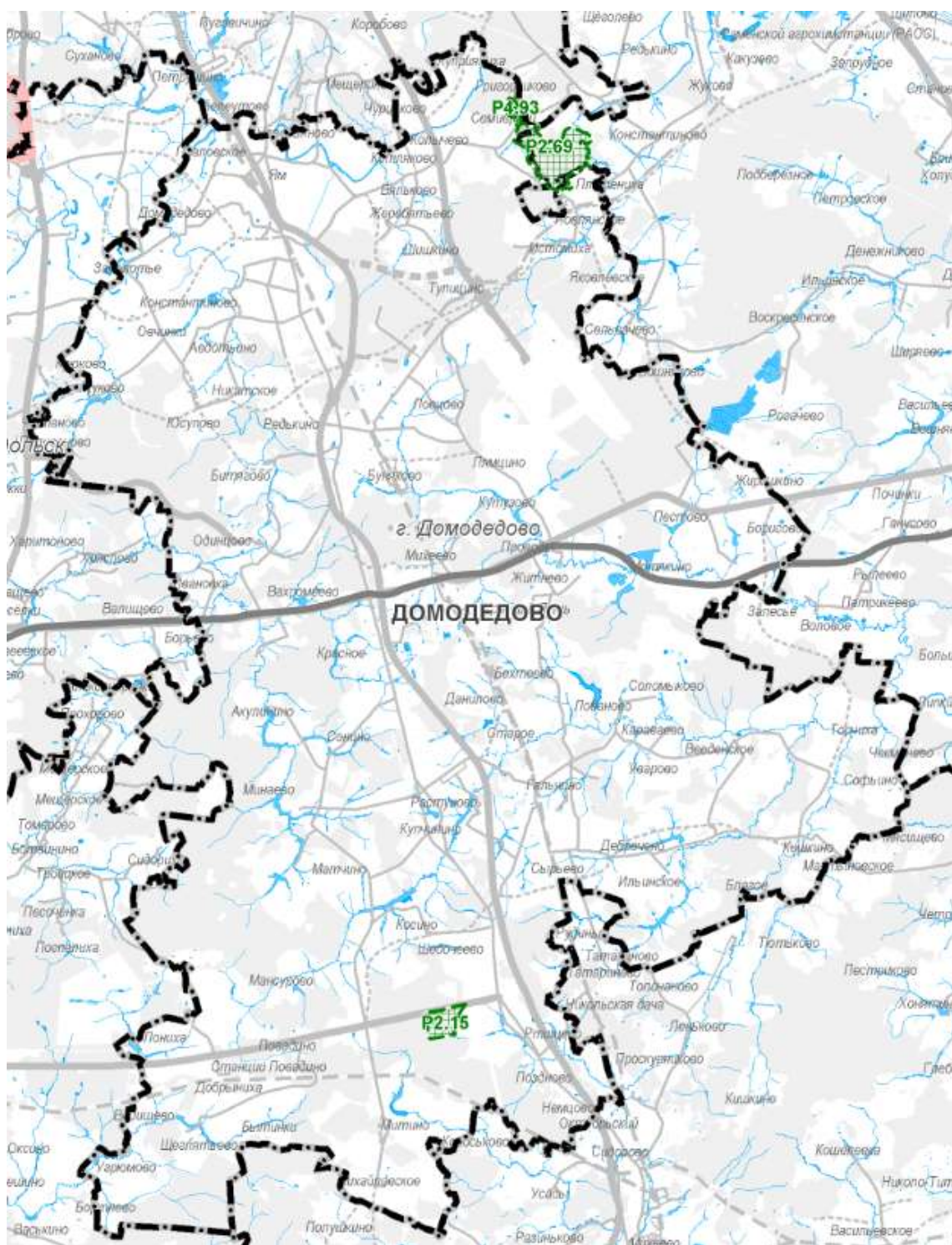
Приоритетным для природных экологических территорий является:

- использование эколого-ориентированных методов ведения сельского хозяйства, ограничение промышленной эксплуатации природных ресурсов (добычи полезных ископаемых, отбора подземных и поверхностных вод, сброса загрязненных стоков в окружающую среду, сбора растительного сырья);
- охрана, защита и воспроизводство лесов, повышение экологических качеств лесных сообществ (сложности, мозаичности, биоразнообразия);
- сохранение и восстановление (при необходимости) непрерывности природных территорий с транзитными функциями.

Природные экологические территории являются ресурсом для организации парков, зон отдыха, рекреационных зон, туристско-рекреационных кластеров.

Природные экологические территории определяют территории, подлежащие учету соответствующим уполномоченным органом, при формировании:

- особо охраняемых природных территорий, лесопарковых зеленых поясов городов Московской области;
- проектирования изменения границ земель, на которых расположены леса в лесопарковых и зеленых зонах;
- компенсационных участков лесопарковых и зеленых зон при размещении объектов инженерной и транспортной инфраструктуры;
- зон охраны объектов культурного наследия.



планируемые  
и реализованные



P2.113

планируемые  
и реализованные



P3.17

### Природные экологические территории

Планируемые природные экологические территории

Номер по списку

### Природно-исторические территории

Планируемые природно-исторические территории

Номер по списку

*Фрагмент карты (схемы) планируемых природных экологических и природно-исторических территорий регионального значения из Схемы территориального планирования Московской области – основных положений градостроительного развития*

В соответствии с Законом Московской области от 07.03.2007 № 36/2007-ОЗ «О Генеральном плане развития Московской области», образование системы особо охраняемых природных территорий областного значения, а также природных экологических территорий и природно-исторических территорий (ландшафтов) для создания необходимых условий сохранения, восстановления, реабилитации и использования природных территорий Московской области предусматривается на основе выполнения следующих условий:

- сохранения форм и масштабов природопользования, при которых сформировалась предлагаемая к охране территория;
- сохранения природных ландшафтов (лесных, луговых, долинных), традиционного сельскохозяйственного использования, естественной структуры лесных массивов, входящих в состав особо охраняемых природных территорий (ярусность, мозаичность, видовой состав);
- исключения промышленной эксплуатации природных ресурсов (заготовка древесины, разработка полезных ископаемых, использование подземных и поверхностных вод, сбор растительного сырья);
- сведения к минимуму случаев дробления лесных массивов линейными транспортными и инженерными коммуникациями (за исключением обоснованных случаев, когда другие варианты их размещения невозможны), всех видов рубок, за исключением санитарных;
- ограничения хозяйственной деятельности на особо охраняемых природных территориях областного значения в соответствии с федеральным законодательством и законодательством Московской области;
- создания, сохранения и восстановления непрерывности природного пространства с транзитными функциями, обеспечивающими миграционные процессы животных;
- восстановления утраченных качеств архитектурно-ландшафтных комплексов и нейтрализации визуального влияния на объекты культурного наследия диссонирующих объектов;
- сохранения объемных параметров (высоты, протяженности, характера завершения, типа покрытия) в главных секторах обзора и «лучах» видимости объектов культурного наследия, с расчисткой секторов обзора характерных панорам объектов культурного наследия, сохранения и восстановления элементов историко-природного ландшафта, особенностей рельефа, гидрографии, растительности;
- воссоздания и сохранения гармоничного сочетания природных и культурных компонентов ландшафтов, жилых, хозяйственных и культовых построек, формирующих привычные ландшафтные картины.

На природных экологических территориях не устанавливаются ограничения на эксплуатацию, капитальный ремонт, реконструкцию и строительство линейных объектов и размещение объектов капитального строительства при условии соблюдения положений Закона Московской области от 07.03.2007 № 36/2007-ОЗ.

#### ***Схема развития и размещения особо охраняемых природных территорий в Московской области***

В соответствии со Схемой развития и размещения особо охраняемых природных территорий в Московской области, утвержденной постановлением Правительства Московской области от 11.02.2009 № 106/5 ред. от 16.08.2021)<sup>55</sup> на территории городского округа Домодедово планируются к организации ООПТ областного значения.

---

<sup>55</sup> Постановление Правительства Московской области от 11.02.2009 № 106/5 (ред. от 16.08.2021) «Об утверждении Схемы развития и размещения особо охраняемых природных территорий в Московской области».



Фрагмент Схемы развития и размещения особо охраняемых природных территорий в Московской области

**ПЕРЕЧЕНЬ ООПТ ОБЛАСТНОГО ЗНАЧЕНИЯ**

№ на карте	Название	Категория	Местоположение (муниципальный район, городской округ)	Охранная зона
28.3	Стратотип московского яруса каменноугольной системы	Памятник природы	Домодедово	Отсутствует
65	Комплексы гнезд рыжих лесных муравьев лиственной расы	Памятник природы	Ленинский	Отсутствует

**ПЕРЕЧЕНЬ ПЛАНИРУЕМЫХ К ОРГАНИЗАЦИИ ООПТ ОБЛАСТНОГО ЗНАЧЕНИЯ**

№ на карте	Название	Местоположение (муниципальный район, городской округ)	Категория	Площадь, га	Обоснование создания
11	Горковский	Ленинский Домодедово	Природно-исторический комплекс	1876	Старовозрастные хвойно-широколиственные леса, высокое видовое разнообразие. Около 150 археологических памятников

**ПЕРЕЧЕНЬ ПЛАНИРУЕМЫХ К ОРГАНИЗАЦИИ ОХРАННЫХ ЗОН ООПТ ОБЛАСТНОГО ЗНАЧЕНИЯ**

№ п/п	Наименование	Местоположение (муниципальный район, городской округ)
4.2	Охранная зона памятника природы «Стратотипический разрез московского яруса каменноугольной системы» (№ 28.3)	Домодедово

**Постановление Правительства Московской области от 23.11.2015 № 1087/44" Об утверждении Положения и паспорта особо охраняемых природных территорий областного значения, расположенных в Волоколамском муниципальном районе Московской области и Ленинском муниципальном районе Московской области» (вместе с «Положением о государственном природном заказнике областного значения «Теряевские пруды»)**

Постановлением Правительства Московской области утверждён паспорт памятника природы «Комплексы гнезд рыжих лесных муравьев лиственной расы».

Памятник природы «Комплексы гнезд рыжих лесных муравьев лиственной расы» (далее - памятник природы) включает ценные в экологическом и научном отношении природные комплексы и объекты, нуждающиеся в особой охране для сохранения их естественного состояния:

- места обитания и произрастания малочисленных редких видов животных и растений;
- отдельный объект природы - гнезда рыжих лесных муравьев.

Площадь памятника природы составляет 80,86 га.

Памятник природы организован без изъятия земель собственников, землевладельцев, землепользователей и арендаторов.

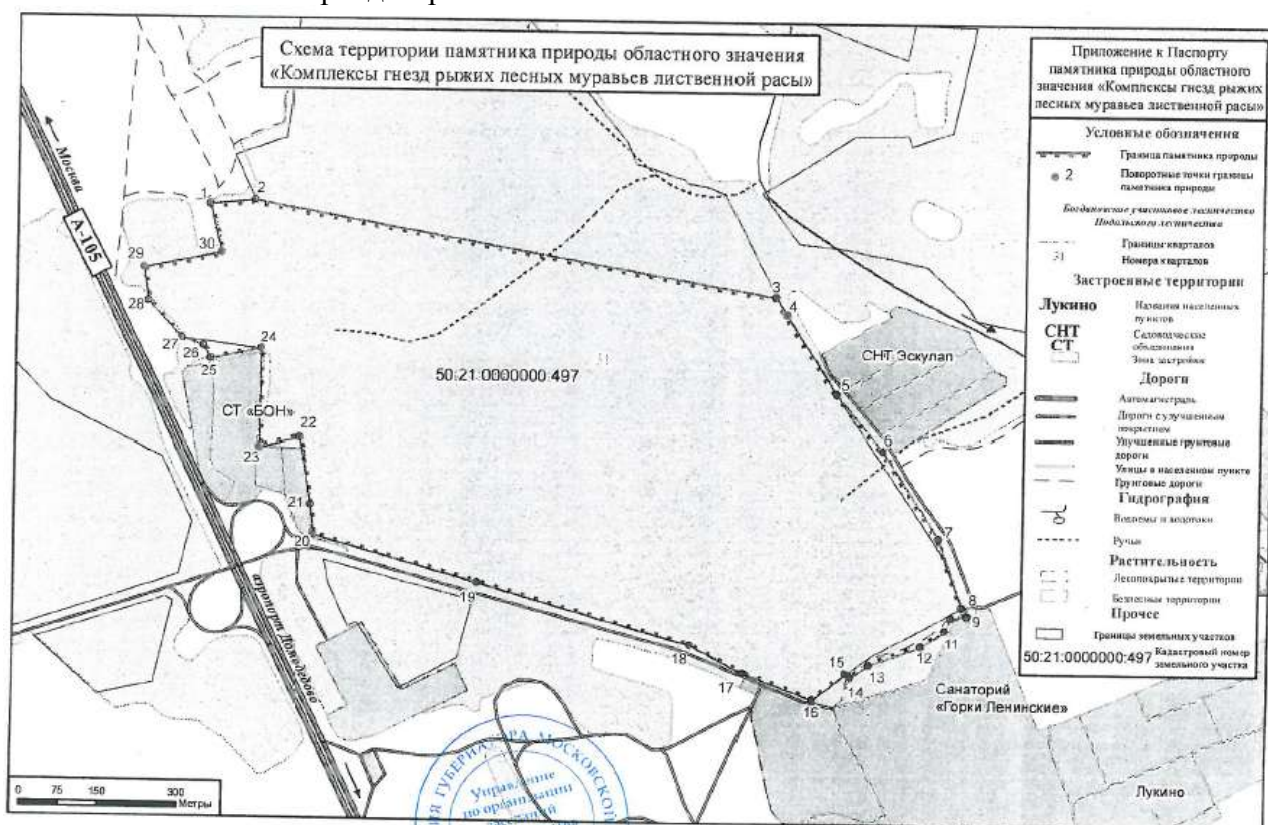


Рисунок 2.8.4. Схема территории памятника природы областного значения «Комплексы гнезд рыжих лесных муравьев лиственной расы»

Допустимые виды деятельности на территории ООПТ:

- а) лесохозяйственные мероприятия, в том числе:
  - выборочные рубки в целях вырубки погибших и поврежденных лесных насаждений;
  - лесовосстановление;
- б) нестационарное рекреационное использование без организации стоянок, бивуаков;
- в) ремонт улучшенной грунтовой дороги в юго-восточной части памятника природы;
- г) сенокошение.

**2. Запрещенные виды деятельности:**

- а) добывание и изъятие в иных формах муравьев, их личинок и материала муравейников;
- б) разорение и уничтожение в иных формах муравейников;
- в) любые воздействия, нарушающие почвенно-растительный покров, рельеф, гидрологический режим, в том числе: любое строительство (кроме проведения технологических регламентных работ на существующих хозяйственных объектах), прокладка дорог (кроме дорог лесохозяйственного назначения) и других коммуникаций, возведение некапитальных построек, установка временных сооружений (за исключением случаев, связанных с ведением лесохозяйственной и сельскохозяйственной деятельности,



водообеспечением, проведением регламентных и ремонтных работ на существующих коммуникациях);

г) использование земель под огороды;

д) сплошные рубки, за исключением случаев, если выборочные рубки не обеспечивают замену лесных насаждений, утрачивающих свои средообразующие, водоохранные, санитарно-гигиенические, оздоровительные и иные полезные функции, на лесные насаждения, обеспечивающие сохранение целевого назначения защитных лесов и выполняемых ими полезных функций;

е) использование на территории гусеничной техники;

ж) организация туристических стоянок, бивуаков, пикниковых площадок, спортивных площадок, пляжей;

з) проведение организованных спортивных, туристических и иных массовых мероприятий;

и) выгул и натаска собак;

к) охота (кроме санитарных мероприятий по изъятию носителей бешенства и синантропных видов);

л) сбор любых дикорастущих растений;

м) отлов и уничтожение всех видов наземных животных;

н) прослушивание аудиосредств без наушников;

о) разведка и добыча полезных ископаемых;

п) взрывные работы;

р) виды деятельности, которые могут привести к загрязнению территории, в том числе:

проведение авиационно-химических работ;

применение химических средств борьбы с вредителями, за исключением феромонных ловушек;

складирование ядохимикатов, минеральных удобрений, горюче-смазочных материалов и мусора;

с) захламление территории бытовыми и иными отходами, организация свалок;

т) въезд на территорию и перемещение по ней с использованием моторных транспортных средств (за исключением транспорта и спецтранспорта при необходимости его использования для: природоохранного патрулирования; проведения лесохозяйственных мероприятий, а также для охраны правопорядка, пожаротушения, предотвращения и ликвидации чрезвычайных ситуаций и спасения жизни людей), кроме безостановочного движения по улучшенной грунтовой дороге, проходящей по юго-восточному углу территории памятника природы;

у) разведение костров, сжигание мусора, палы травы.

***Постановление Правительства Московской области от 07.11.2019 № 804/38  
«Об организации памятника природы областного значения «Стратотипический разрез  
московского яруса каменноугольной системы»***

Постановлением Правительства Московской области организован памятник природы областного значения «Стратотипический разрез московского яруса каменноугольной системы» (рисунок 2.4.2.5).

Утверждены Паспорт и границы памятника природы областного значения «Стратотипический разрез московского яруса каменноугольной системы».

**I. Наименование памятника природы и основания для его объявления**

Памятник природы областного значения «Стратотипический разрез московского яруса каменноугольной системы» (далее - памятник природы) включает ценные в научном и образовательном отношении природные объекты, нуждающиеся в особой охране для сохранения их естественного состояния:

ценный объект неживой природы - стратотип (эталонное обнажение осадочных отложений) московского яруса среднего отдела каменноугольной системы, имеющий особую геологическую ценность;

местонахождение палеонтологических объектов (ископаемых беспозвоночных и рыб) песковской, домодедовской и коробчеевской свит мячковского горизонта московского яруса, а также базальных слоев верхнего карбона (суворовской свиты кривякинского горизонта касимовского яруса).

Площадь памятника природы составляет 3,48 га.

Памятник природы создан без изъятия земель собственников, землевладельцев, землепользователей и арендаторов.



Рисунок 2.4.2.5. Схема территории памятника природы «Стратотипический разрез московского яруса каменноугольной системы»

### Режим особой охраны памятника природы

**Разрешенные** виды деятельности:

- 1) свободное посещение территории в познавательных и рекреационных целях;
- 2) проведение научных исследований по разрешению центрального исполнительного органа государственной власти Московской области в сфере организации, охраны и использования особо охраняемых природных территорий (далее - уполномоченный орган);
- 3) проведение студенческих практик, экскурсий и иных организованных научных и образовательных мероприятий (с разрешения уполномоченного органа) без выполнения горных работ, с отбором минимального количества образцов;
- 4) сбор палеонтологических образцов и зачистка геологических обнажений в научных и образовательных целях (с разрешения уполномоченного органа и под контролем Комиссии Межведомственного стратиграфического комитета России);
- 5) любительская фото-, видео-, киносъемка;
- 6) проведение благоустройства территории для обеспечения проведения экскурсий и познавательного отдыха граждан (с разрешения уполномоченного органа);
- 7) сбор грибов и ягод для личных нужд граждан;
- 8) сенокошение;
- 9) проезд в производственных целях для нужд Домодедовского завода строительных материалов и конструкций по дороге, проходящей по уступу стенки Домодедовского

известнякового карьера;

10) функционирование, ремонт и регламентное обслуживание существующих дорог и линий электропередачи.

**Запрещенные** виды деятельности:

- 1) разведка и добыча полезных ископаемых;
- 2) любое строительство, возведение капитальных и некапитальных сооружений (кроме малых архитектурных форм в целях благоустройства территории);
- 3) прокладка новых и расширение существующих дорог и коммуникаций;
- 4) заезд и перемещение по территории памятника природы транспортных средств (за исключением существующей грунтовой дороги);
- 5) распашка земель, устройство огородов;
- 6) любые повреждения геологических обнажений, являющихся объектом охраны памятника природы (кроме зачистки отдельных участков в научных и демонстрационных целях по разрешению уполномоченного органа);
- 7) передвижение по склонам геологического обнажения, кроме существующих дорог и троп;
- 8) проведение спортивных, туристских и других массовых мероприятий;
- 9) организация стоянок, бивуаков, пикниковых площадок, спортивных площадок, разжигание костров;
- 10) повреждение древесно-кустарниковой растительности, устройство травяных палов;
- 11) замусоривание территории памятника природы, сброс отходов производства и потребления;
- 12) свободный выгул собак;
- 13) отлов и иное уничтожение диких животных (кроме необходимых санитарных и регуляторных мероприятий по разрешению уполномоченного органа).

#### **Мероприятия, необходимые для обеспечения функционирования памятника природы**

Для обеспечения функционирования памятника природы необходимо осуществление следующих мероприятий:

- 1) организация охранной зоны памятника природы, которая при рекультивации Домодедовского известнякового карьера не должна застраиваться или засыпаться сыпучими материалами, для чего необходимо предусмотреть строительство специальных конструкций и подпорной стенки;
- 2) оповещение населения о режиме особой охраны и границах памятника природы;
- 3) обозначение на местности границ памятника природы и установленного режима путем установки информационных знаков (аншлагов);
- 4) сбор и вывоз мусора с территории памятника природы;
- 5) контроль соблюдения режима особой охраны памятника природы.

#### ***Схема территориального планирования транспортного обслуживания Московской области***

Схемой территориального планирования транспортного обслуживания Московской области, утверждённой постановлением Правительства Московской области от 25.03.2016 № 230/8 (ред. от 07.07.2022)<sup>56</sup> на территории Московской области предусмотрены мероприятия по развитию транспортной инфраструктуры.

Системными задачами развития транспортных инфраструктур Московской области являются:

---

<sup>56</sup> Постановление Правительства Московской области от 25.03.2016 № 230/8 (ред. от 30.12.2020 №1065/44) «Об утверждении Схемы территориального планирования транспортного обслуживания Московской области».

1. Преобразование радиальной сети автомобильных дорог в Московской области в современную трехуровневую сетевую структуру автомобильных дорог с дифференциацией автомобильных дорог по условиям проезда по ним и доступа на них транспортных средств. Такая сетевая структура формируется на основе строительства и реконструкции автомагистралей федерального и регионального значения, скоростных автомобильных дорог федерального и регионального значения, обычных автомобильных дорог федерального и регионального, межмуниципального и местного значения с доведением до нормативных значений показателей плотности дорог в целом, а также трансформации автомобильных дорог общего пользования федерального, регионального и местного значения при прохождении через населенные пункты соответственно в магистральные улицы городского или районного значения в городских населенных пунктах и в главные улицы в сельских населенных пунктах. Преобразование опорной автодорожной сети основывается на формировании системы автомагистралей и скоростных автомобильных дорог федерального и регионального значения за счет строительства и реконструкции автомобильных дорог. Основой системы автомагистралей является Центральная кольцевая автомобильная дорога в Московской области (далее - ЦКАД).

2. Интеграция транспортных инфраструктур Московской области в опорную сеть автомобильных дорог Российской Федерации и международные транспортные коридоры. Международные транспортные коридоры формируются за счет территориально сближенных транспортных инфраструктур: автомобильных дорог; магистралей железнодорожного транспорта; объектов и инфраструктуры авиационного транспорта; высокоскоростных железнодорожных магистралей; обслуживающих транспортные грузовые и пассажирские перевозки объектов - транспортно-пересадочных узлов, логистических комплексов, таможенных терминалов.

3. Повышение качества транспортного обслуживания населения и экономики Московской области.

Реализация данной задачи включает:

- развитие системы пригородного железнодорожного сообщения;
- создание современных транспортно-пересадочных узлов на пересечениях линий пассажирского железнодорожного транспорта, автомобильных дорог, линий рельсового скоростного пассажирского транспорта, линий метрополитена, на подъездах к аэропортам;
- интеграцию улично-дорожной сети городов с сетью автомобильных дорог общего пользования;
- осуществление локальных мероприятий, повышающих пропускную способность улично-дорожной сети городов (устройство дополнительных накопительных полос перед пересечениями для поворотных потоков);
- создание системы рельсового скоростного пассажирского транспорта (наземное метро, скоростной трамвай);
- продление линий метрополитена на территорию Московской области;
- создание системы транспортной логистики и грузовых таможенных терминалов.

Опорную сеть автомобильных дорог Московской области составят два уровня сетевой структуры автомобильных дорог.

Первый уровень сетевой структуры формируют автомагистрали федерального и регионального значения - автомобильные дороги высших технических категорий с многополосными проезжими частями, обеспечивающие движение автотранспортных средств на дальние расстояния с высокими скоростями движения. Планируется, что автомагистрали будут строиться и реконструироваться на расчетную скорость движения не менее 150 км/ч с устройством пересечений со всеми автомобильными и железными дорогами исключительно в разных уровнях. Въезд на автомагистрали и съезд с них обеспечивается исключительно через транспортные развязки в разных уровнях, устраиваемые только на пересечениях

федеральных и региональных автомагистралей между собой и на пересечениях со скоростными автомобильными дорогами.

Сооружение ЦКАД является первоочередным мероприятием развития транспортной системы Московской области и решает следующие задачи:

- интеграция сети автомобильных дорог Московской области, Российской Федерации и международной опорной сети автомобильных дорог;
- отвлечение от перегруженной автотранспортом центральной части Московской области транзитных потоков, в том числе по маршрутам международных транспортных коридоров;
- обеспечение условий для формирования опорных точек роста экономики Московской области;
- активизация транспортных связей между различными частями области (центральной, срединной и периферийной) по хордовым направлениям.

Кроме ЦКАД, в систему автомагистралей войдут:

- участки существующих и планируемых автомобильных дорог федерального значения;
- подъезды к аэропортам международного значения;
- автомобильные дороги регионального значения в периферийных частях области.

Второй уровень сетевой структуры формируют скоростные автомобильные дороги федерального и регионального значения. Планируется строительство и реконструкция этих автомобильных дорог на расчетную скорость движения не менее 120 км/ч с обеспечением непрерывного режима движения; все пересечения с автомобильными и железными дорогами организуются только в разных уровнях. Такой режим движения на скоростных автомобильных дорогах позволит значительно повысить их пропускную и провозную способность, избежать эффекта "опустынивания" освоенных территорий центральной и срединной частей области.

Сеть скоростных автомобильных дорог федерального и регионального значения обеспечит комфортные автотранспортные связи между населенными пунктами в центральной части Московской области, связи между крупными городами срединной и периферийной частей Московской области, а также соединит МКАД и ЦКАД.

Третий уровень сетевой структуры формируют обычные автомобильные дороги, обеспечивающие связность городов и других населенных пунктов Московской области между собой. Эти автомобильные дороги сократят время поездок между муниципальными образованиями и тем самым расширят для населения области возможности получения социальных и культурных услуг, увеличат для него спектр и доступность мест приложения труда. Планируется строительство и реконструкция таких автомобильных дорог на расчетную скорость движения 60-100 км/ч. Пересечения обычных автомобильных дорог между собой организуются, как правило, в одном уровне; с магистральными железными дорогами - в разных уровнях. Съезды на эти автомобильные дороги и выезды с них на автомагистрали (автомобильные дороги опорной сети автомобильных дорог Московской области) возможны только через скоростные автомобильные дороги (автомобильные дороги второго уровня сетевой структуры).

Пересечения между автомобильными дорогами организуются в соответствии с законодательством Российской Федерации. Принципы организации пересечений следующие:

- пересечения автомагистралей федерального и регионального значения между собой осуществляются исключительно в разных уровнях;
- пересечения автомагистралей федерального и регионального значения со скоростными автомобильными дорогами федерального и регионального значения осуществляются исключительно в разных уровнях;
- пересечения скоростных автомобильных дорог федерального и регионального значения с обычными автомобильными дорогами осуществляются или в разных уровнях, или исключительно в виде примыканий;

- пересечения обычных автомобильных дорог между собой осуществляются в одном или разных уровнях в зависимости от категории дорог;
- исключаются въезды (выезды) с обычных автомобильных дорог на автомагистрали федерального и регионального значения.

Применительно к территории городского округа Домодедово в Схеме территориального планирования транспортного обслуживания Московской области, утверждённой постановлением Правительства Московской области от 25.03.2016 № 230/8 (ред. от 07.07.2022)<sup>57</sup> приводятся сведения по развитию транспортной инфраструктуры федерального и регионального значения.

#### ПЛАНИРУЕМЫЕ ХАРАКТЕРИСТИКИ МЕРОПРИЯТИЙ ПО ПРЕОБРАЗОВАНИЮ РАДИАЛЬНОЙ СЕТИ АВТОМОБИЛЬНЫХ ДОРОГ В МОСКОВСКОЙ ОБЛАСТИ В СОВРЕМЕННУЮ ТРЕХУРОВНЕВУЮ СЕТЕВУЮ СТРУКТУРУ <3>

-----  
<3> С учетом А-113 "Центральная кольцевая автомобильная дорога" (ЦКАД).

На территории Московской области расположены и планируются следующие автомобильные дороги общего пользования федерального значения <4>:

- А-105 подъездная дорога от Москвы к аэропорту Домодедово;
- А-107 "Московское малое кольцо" Икша - Ногинск - Бронницы - Голицыно - Истра - Икша (далее - А-107 "Московское малое кольцо", А-107 ММК);
- А-108 "Московское большое кольцо" Дмитров - Сергиев Посад - Орехово-Зуево - Воскресенск - Михнево - Балабаново - Руза - Клин - Дмитров (далее - А-108 "Московское большое кольцо", А-108 МБК);
- А-113 строящаяся Центральная кольцевая автомобильная дорога (Московская область) (далее - А-113 "ЦКАД", ЦКАД).

<4> Данные по автомобильным дорогам федерального значения в схеме территориального планирования транспортного обслуживания Московской области приведены в информационных целях и не являются предметом утверждения в данном документе.

---

<sup>57</sup> Постановление Правительства Московской области от 25.03.2016 № 230/8 (ред. от 07.07.2022) «Об утверждении Схемы территориального планирования транспортного обслуживания Московской области».

**ПЛАНИРУЕМЫЕ ХАРАКТЕРИСТИКИ РЕКОНСТРУИРУЕМЫХ УЧАСТКОВ И УЧАСТКОВ СТРОИТЕЛЬСТВА АВТОМАГИСТРАЛЕЙ  
ФЕДЕРАЛЬНОГО ЗНАЧЕНИЯ <5>**

<5> Данные по автомагистралям федерального значения в схеме территориального планирования транспортного обслуживания Московской области приведены в информационных целях и не являются предметом утверждения в данном документе.

Номер автомобильной дороги	Номер участка	Наименование автомобильной дороги/участка	Городской округ	Показатели						
				Строительство (С)/Реконструкция (Р)	Длина участка, км	Категория	Число полос движения	Ширина полосы отвода, м	Зоны планируемого размещения линейного объекта	
									Ширина, м	Площадь, га
0079	11007903	А-105 подъездная дорога от Москвы к аэропорту Домодедово	Домодедово	Р	9,7	I	6	72	100	96,8
0079	11007904	А-105 подъездная дорога от Москвы к аэропорту Домодедово	Домодедово	Р	2,7	I	8	81	100	26,5

**ПЛАНИРУЕМЫЕ ХАРАКТЕРИСТИКИ СКОРОСТНЫХ АВТОМОБИЛЬНЫХ ДОРОГ ФЕДЕРАЛЬНОГО ЗНАЧЕНИЯ <8>**

<8> Данные по скоростным автомобильным дорогам федерального значения в схеме территориального планирования транспортного обслуживания Московской области приведены в информационных целях и не являются предметом утверждения в данном документе.

Номер автомобильной дороги	Номер участка	Наименование автомобильной дороги/участка	Городской округ	Показатели						
				Строительство (С)/Реконструкция (Р)	Длина участка, км	Категория	Число полос движения	Ширина полосы отвода, м	Зоны планируемого размещения линейного объекта	
									Ширина, м	Площадь, га
1896	21189601	Соединительная автомобильная дорога от М-4 "Дон" до аэропорта Домодедово	Домодедово	С	6,9	I	4	65	400	276,8

**ПЛАНИРУЕМЫЕ ХАРАКТЕРИСТИКИ СКОРОСТНЫХ АВТОМОБИЛЬНЫХ ДОРОГ РЕГИОНАЛЬНОГО ЗНАЧЕНИЯ**

Номер автомобильной дороги	Номер участка	Наименование автомобильной дороги/участка	Городской округ	Показатели						
				Строительство (С)/Реконструкция (Р)	Длина участка, км	Категория	Число полос движения	Ширина полосы отвода, м	Зоны планируемого размещения линейного объекта	
									Ширина <9>, м	Площадь <10>, га
0124	22012403	Подольск - Домодедово - Раменское - ЦКАД	Домодедово	С	24,0	I	6	72	200	480,4
2113	22211301	Подъезд к д. Богданиха	Домодедово	С	3,8	I	4	65	200	76,0

**ПЛАНИРУЕМЫЕ ХАРАКТЕРИСТИКИ ОБЫЧНЫХ АВТОМОБИЛЬНЫХ ДОРОГ РЕГИОНАЛЬНОГО ЗНАЧЕНИЯ**

Номер автомобильной дороги	Номер участка	Наименование автомобильной дороги/участка	Городской округ	Показатели						
				Строительство (С)/ Реконструкция (Р)	Длина участка, км	Категория	Число полос движения	Ширина полосы отвода, м	Зоны планируемого размещения линейного объекта	
									Ширина <12>, м	Площадь <13>, га
0042	32004201	ЦКАД - аэропорт Домодедово	Домодедово	С	2,9	I	4	65	200	57,4
0042	32004204	мкр. Авиационный - Лямцино - ММК	Домодедово	Р	5,7	I	4	65	100	56,7
0043	32004301	Подольск - Домодедово - Раменское - ЦКАД - Каширское шоссе	Домодедово	С	4,2	I	4	65	200	83,8
0043	32004302	Подольск - Домодедово - Раменское - ЦКАД - Каширское шоссе	Домодедово	Р	2,5	I	4	65	100	25,2
0044	32004401	М-4 "Дон" - Востряково - Подъезд к аэропорту Домодедово	Домодедово	С	3,0	I	4	65	100	29,7
0044	32004402	М-4 "Дон" - Востряково - Подъезд к аэропорту Домодедово	Домодедово	Р	0,7	I	4	65	100	6,7
0044	32004403	М-4 "Дон" - Востряково - Подъезд к аэропорту Домодедово	Домодедово	Р	1,1	I	4	65	100	11,4
0044	32004404	М-4 "Дон" - Востряково - Подъезд к аэропорту Домодедово	Домодедово	Р	0,9	I	4	65	100	9,1
0044	32004405	М-4 "Дон" - Востряково - Подъезд к аэропорту Домодедово	Домодедово	С	3,6	I	4	65	200	72,2
0046	32004601	ММК - ст. Белые Столбы	Домодедово	С	4,2	III	2	46	200	84,4
0046	32004602	ММК - ст. Белые Столбы	Домодедово	Р	1,2	I	4	65	100	11,5
0046	32004603	ММК - ст. Белые Столбы	Домодедово	Р	2,9	I	4	65	100	29,3
0081	32008102	Каширское шоссе	Домодедово	Р	1,3	I	4	65	100	12,6
0081	32008103	Каширское шоссе	Домодедово	Р	38,7	I	4-6	65	100	386,9
0123	32012304	Бутово - Щербинка - Домодедово	Домодедово	С	3,3	I	4	65	200	65,4
0125	32012504	Подольск - Домодедово	Домодедово	С	8,4	I	6	72	200	167,2
0128	32012806	М-4 "Дон" (г. Видное) - западное Домодедово - "Подольск - Домодедово - Раменское - ЦКАД"	Домодедово	С	0,4	I	4	65	400	14,0
0128	32012807	М-4 "Дон" (г. Видное) - западное Домодедово - "Подольск - Домодедово - Раменское - ЦКАД"	Домодедово	Р	4,2	I	4	65	100	41,7



Номер автомобильной дороги	Номер участка	Наименование автомобильной дороги/участка	Городской округ	Показатели						
				Строительство (С)/ Реконструкция (Р)	Длина участка, км	Категория	Число полос движения	Ширина полосы отвода, м	Зоны планируемого размещения линейного объекта	
									Ширина <12>, м	Площадь <13>, га
0128	32012808	М-4 "Дон" (г. Видное) - западное Домодедово - "Подольск - Домодедово - Раменское - ЦКАД"	Домодедово	С	1,8	I	4	65	200	35,6
0270	32027001	Каширское шоссе - Киселиха	Домодедово	Р	0,5	I	4	65	80	4,1
0271	32027101	ЦКАД - аэропорт Домодедово - Киселиха	Домодедово	С	6,2	III	2	46	200	124,2
0273	32027301	Белые Столбы - Барыбино	Домодедово	С	6,6	III	2	46	200	132,2
0274	42027401	Каширское шоссе - Голубино	Домодедово	Р	2,0	II	4	65	100	19,5
0358	32035801	Жирошкино - Новлянское - Кишкино	Домодедово	С	17,1	III	2	46	200	342,6
0358	32035805	Жирошкино - Новлянское - Кишкино	Домодедово	Р	2,7	III	2	46	100	27,3
0385	32038501	М-4 "Дон" - Большое Алексеевское	Домодедово	С	13,1	III	2	46	200	262,8
0385	32038502	М-4 "Дон" - Большое Алексеевское	Домодедово	Р	0,9	III	2	46	100	9,4
0385	32038503	М-4 "Дон" - Большое Алексеевское	Домодедово	Р	0,4	III	2	46	100	4,3
0639	32063901	Лобаново - Юдино	Домодедово	Р	1,0	IV	2	35	50	5,1
1973	32197301	Подъезд к мкр. Северный	Домодедово	С	0,6	II	2	49	100	6,4
2102	32210201	Каширское шоссе - Барыбино - Кишкино - Большое Алексеевское (Домодедовский район)	Домодедово	Р	4,2	III	2	46	50	21,1
2112	32211201	М-4 "Дон" - Большое Алексеевское	Домодедово	С	1,4	II	2	49	100	13,6
2114	32211401	"Каширское шоссе - Голубино" - Ступино	Домодедово	С	5,7	II	4	65	100	57,0
2115	32211501	Шебанцево - Голубино - Глотаево	Домодедово	Р	3,2	II	2	49	100	31,8
2116	32211601	"Шебанцево - Голубино - Глотаево" - Михайловское	Домодедово	С	1,8	II	2	49	100	18,0
2116	32211602	"Шебанцево - Голубино - Глотаево" - Михайловское	Домодедово	Р	1,7	II	2	49	100	17,3
2117	32211702	Михайловское - Гридюкино	Домодедово	С	0,8	II	2	49	100	8,3

Номер автомобильной дороги	Номер участка	Наименование автомобильной дороги/участка	Городской округ	Показатели						
				Строительство (С)/ Реконструкция (Р)	Длина участка, км	Категория	Число полос движения	Ширина полосы отвода, м	Зоны планируемого размещения линейного объекта	
									Ширина <12>, м	Площадь <13>, га
2124	32212401	Подъездная автомобильная дорога к ассоциации садоводческих некоммерческих товариществ "Полушкинская поляна"	Домодедово	С	0,5	IV	2	35		
2125	32212501	Подъезд к южному сектору аэропорта Домодедово	Домодедово	С	2,0	III	2	46	200	40
2171	42217101	Лукино - Новое Коробово	Домодедово	С	1,3	МУ	4		50	6,5
2175	42217501	Ям - ст. Ленинская	Домодедово	Р	1,3	МУ	2-4		30	3,9
2176	42217601	Подъезд к ТПУ Ленинская	Домодедово	С	2,7	МУ	2-4		30	8,1
2180	42218001	Подъезд к мкр. Северный	Домодедово	С	0,4	МУ	4		120	4,8
2196	32219601	Подъезд к д/о "Бор" 2 - Пузиково	Домодедово	С	0,1	МУ	2-4		50	0,5

<12> Ширина зоны планируемого размещения объектов при реконструкции может быть увеличена для обеспечения их нормативных параметров. Приведено среднее значение ширины зоны планируемого размещения по участкам дорог (уточняется по графическим материалам).

При реконструкции автомобильных дорог IV категории и улиц в жилой застройке на территории сельских населенных пунктов параметры линейных объектов и ширину зоны планируемого размещения следует принимать в соответствии с классификацией улично-дорожной сети на данной территории (ширина зоны уменьшается до красных линий).

<13> Приведено среднее значение площади зоны планируемого размещения по участкам дорог (уточняется по графическим материалам).

<14> Несогласованный объект.

МУ - магистральные улицы;

ЖУ - улицы в жилой застройке и главные улицы в сельских населенных пунктах.

**Московский авиационный узел и аэродромы государственной  
и экспериментальной авиации <16>**

<16> Формы и инструменты содействия органами государственной власти Московской области реализации мероприятий по развитию Московского авиационного узла и аэродромов государственной и экспериментальной авиации определяются нормами Федерального закона № 184-ФЗ "Об общих принципах организации законодательных (представительных) и исполнительных органов государственной власти субъектов Российской Федерации".

Московский авиационный узел исторически сложился как системный центр воздушного транспорта Российской Федерации и в силу этого является важнейшим структурным элементом транспортной системы Московской области.

Мероприятия, направленные на решение задач развития МАУ, включают:

- развитие аэропорта Домодедово по параметрам узлового аэропорта в системе МАУ;

Для улучшения пассажирского сообщения населенных пунктов Московской области и г. Москвы с аэропортами МАУ на железнодорожном транспорте планируется:

- строительство 4-го главного пути на участке "Москва - станция Домодедово";

- для обслуживания аэропорта Домодедово строительство линии рельсового скоростного пассажирского транспорта по направлениям: "Подольск - Домодедово - Раменское" с заходом в аэропорт Домодедово и "Москва (ст. м. "Царицыно") - аэропорт Домодедово";

- для обслуживания аэропорта Жуковский строительство линии рельсового скоростного пассажирского транспорта по направлениям "Подольск - Домодедово - Раменское", участок "Подъезд к аэропорту Жуковский" и "Подольск - Домодедово - Раменское (подъезд к железнодорожной станции Раменское)".

**Региональные транспортные коридоры**

Региональные транспортные коридоры (далее - РТК) формируются за счет территориально сближенных транспортных инфраструктур: автомобильных дорог, участков линий железнодорожного транспорта, линий рельсового скоростного пассажирского транспорта, сопутствующих (обслуживающих) объектов: транспортно-пересадочных узлов, объектов социального и бытового обслуживания.

Коммуникационную основу РТК составляют автомобильные дороги регионального значения, существующие и планируемые направления железных дорог и рельсового скоростного пассажирского транспорта.

РТК "Подольск - Домодедово - Раменское" формируется на основе планируемой скоростной автомобильной дороги регионального значения Подольск - Домодедово - Раменское - ЦКАД и линии рельсового скоростного пассажирского транспорта Подольск - Домодедово - Раменское - ЦКАД.

**ПЛАНИРУЕМОЕ УВЕЛИЧЕНИЕ ЧИСЛА ГЛАВНЫХ ПУТЕЙ НА МАГИСТРАЛЬНЫХ ПУТЯХ  
ЖЕЛЕЗНЫХ ДОРОГ**

Наименование железнодорожного направления	Наименование железнодорожного участка	Городской округ	Количество главных путей	Количество главных путей на перспективу
Павелецкое направление МЖД	Домодедово - Михнево	Домодедово	3	4
		Ступино		
Павелецкое направление МЖД	Москва-Пассажирская - Павелецкая - Домодедово	Ленинский	3	4
		Домодедово		

В Схеме территориального планирования Российской Федерации на территории Московской области предусмотрено строительство следующих ВСМ:

Трасса ВСМ Москва - Ростов-на-Дону - Адлер планируется по территориям городских округов Ленинский, Подольск, Домодедово, Чехов и Серпухов, по направлению автомобильной дороги федерального значения М-2 "Крым". Протяженность трассы ВСМ на территории Московской области составит 100,4 км. На территории Московской области

предусмотрено строительство двух станций ВСМ: станция Подольск в городском округе Подольск и станция Серпухов в городском округе Серпухов.

**ПЛАНИРУЕМЫЕ ХАРАКТЕРИСТИКИ ЛИНИЙ ВЫСОКОСКОРОСТНОГО  
ЖЕЛЕЗНОДОРОЖНОГО ДВИЖЕНИЯ**

Номер линии	Номер участка	Наименование линии ВСМ	Городской округ	Показатели			
				Строительство (С)	Длина участка, км	Зоны планируемого размещения линейных объектов железнодорожного транспорта	
						Ширина, м	Площадь, га
3	3001	Москва - Ростов-на-Дону - Адлер	Ленинский	С	7,29	500	365
	3002		Подольск	С	24,14	500	1207
	3003		Домодедово	С	4,00	500	200
	3004		Чехов	С	30,96	500	1548
	3005		Серпухов	С	33,99	500	1700

**ПЕРЕЧЕНЬ ПЛАНИРУЕМЫХ ИСКУССТВЕННЫХ СООРУЖЕНИЙ <19>**

<19> Решения о проектировании и строительстве искусственных сооружений регионального значения, предназначенных для движения пешеходов через железнодорожные пути без доступа к железнодорожной инфраструктуре, и источниках их финансирования в 2020-2021 годах принимаются Правительством Московской области в пределах средств, предусмотренных на соответствующие цели законом о бюджете Московской области на текущий финансовый год и на плановый период.

№ п/п	Наименование железнодорожного направления	Городской округ	Наименования населенного пункта, дороги, станции	Примечание
26	Павелецкое направление МЖД	Домодедово	вблизи ст. Барыбино	РЖД

**ПЛАНИРУЕМЫЕ ХАРАКТЕРИСТИКИ ЛИНИЙ РЕЛЬСОВОГО СКОРОСТНОГО  
ПАССАЖИРСКОГО ТРАНСПОРТА**

Номер линии	Номер участка	Наименование линии рельсового скоростного пассажирского транспорта	Городской округ	Показатели		
				Длина участка, км	Зоны планируемого размещения ЛРТ	
					Ширина, м <20>	Площадь, га <21>
803	80303	Москва (ст. м. "Царицыно") - аэропорт Домодедово	Домодедово	8,9	50	44,4
803	80304	Москва (ст. м. "Царицыно") - аэропорт Домодедово	Домодедово	3,1	200	61,2
809	80906	Молоково - Подольск - Домодедово - Раменское	Домодедово	2,2	200	43,5
813	81301	Бутово - Щербинка - Западное Домодедово	Домодедово	6,3	200	126,0
815	81502	Подольск - Домодедово - Раменское	Домодедово	25,4	100	254,1
815	81505	Подольск - Домодедово - Раменское	Домодедово	1,8	100	18,0
823	82301	Подольск - Домодедово - Раменское (заход в аэропорт Домодедово)	Домодедово	3,2	100	31,8
823	82302	Подольск - Домодедово - Раменское (заход в аэропорт Домодедово)	Домодедово	3,0	100	30,4

<20> Приведено среднее значение ширины зоны планируемого размещения (уточняется по графическим материалам).

<21> Приведено среднее значение площади зоны планируемого размещения (уточняется по графическим материалам).

**ПЛАНИРУЕМЫЕ ХАРАКТЕРИСТИКИ ОБЪЕКТОВ ДЛЯ ОБСЛУЖИВАНИЯ ЛРТ**

№ п/п	Номер ЛРТ	Наименование ЛРТ	Протяженность линии, км	Площадь депо и ремонтной базы, га	Городской округ
1	815	Подольск - Домодедово - Раменское	39,4	45,0	Домодедово
	813	Бутово - Щербинка - Западное Домодедово	16,4		
	803	Москва (ст. м. "Царицыно") - аэропорт Домодедово	23,7		
	826	Подольск - Домодедово - Раменское (подъезд к аэропорту Жуковский)	18,8		
	815	Подольск - Домодедово - Раменское (подъезд к железнодорожной станции Раменское)	11,7		
	822	Подъезд к аэропорту Жуковский	5,9		
	823	Подольск - Домодедово - Раменское (заход в аэропорт Домодедово)	6,2		

Развитие диаметральных маршрутов городского железнодорожного сообщения Московского транспортного узла с целью достижения необходимой интенсивности движения МЦД (интервал движения в часы пик - 5-6 мин.) предусматривается за счет реконструкции существующих сквозных железнодорожных линий в Москве и Московской области.

Предусмотрена организация пяти линий МЦД, в том числе:

- МЦД-5 (D5) Пушкино - Домодедово (Ярославско-Павелецкий диаметр).

**ПЛАНИРУЕМЫЕ ТРАНСПОРТНО-ПЕРЕСАДОЧНЫЕ УЗЛЫ НА ОСНОВЕ ЖЕЛЕЗНОДОРОЖНОГО ТРАНСПОРТА И ЛИНИЙ МЕТРОПОЛИТЕНА**

№ п/п	Железнодорожное направление, железная дорога	Наименование ТПУ	Городской округ
41	Павелецкое направление МЖД	Домодедово	Домодедово
47	Павелецкое направление МЖД	Барыбино	Домодедово
48	Павелецкое направление МЖД	Ленинская	Домодедово

**ПЛАНИРУЕМЫЕ ТРАНСПОРТНО-ПЕРЕСАДОЧНЫЕ УЗЛЫ НА ОСНОВЕ ЛРТ, ВСМ И АВТОМОБИЛЬНЫХ ДОРОГ**

№ п/п	Наименование пересекаемых объектов		Городской округ
	Наименование ЛРТ, линий метрополитена, автомобильных дорог	Наименование объектов, автомобильных дорог или ЛРТ	
1	ЛРТ Подольск - Домодедово - Раменское	ВСМ Москва - Адлер	Домодедово
2	ЛРТ Подольск - Домодедово - Раменское	ЛРТ Молоково - Подольск - Домодедово - Раменское, а/д Подольск - Домодедово - Раменское - ЦКАД	Домодедово
6	ЛРТ Подольск - Домодедово - Раменское	ст. Авиационная - ВИПК МВД РФ	Домодедово
8	ЛРТ Подольск - Домодедово - Раменское	аэропорт Домодедово	Домодедово
10	ЛРТ Подольск - Домодедово - Раменское	а/д М-4 "Дон" - Востряково - Подъезд к аэропорту Домодедово	Домодедово

**ПЛАНИРУЕМЫЕ ХАРАКТЕРИСТИКИ ТРАНСПОРТНЫХ РАЗВЯЗОК НА АВТОМОБИЛЬНЫХ ДОРОГАХ ФЕДЕРАЛЬНОГО ЗНАЧЕНИЯ <26>**

<26> Данные по автомобильным дорогам федерального значения в схеме территориального планирования транспортного обслуживания Московской области приведены в информационных целях и не являются предметом утверждения в данном документе.

Номер транспортной развязки	Наименование пересекаемых автомобильных дорог	Городской округ	Строительство (С)/ Реконструкция (Р)
1148	А-105 подъездная дорога от Москвы к аэропорту Домодедово	Федюково - Горки Ленинские - Андреевское	Домодедово С
1149	А-107 "Московское малое кольцо"	мкр. Авиационный - Лямцино - ММК	Домодедово С
1230	Соединительная автомобильная дорога от М-4 "Дон" до аэропорта Домодедово	М-4 "Дон"	Домодедово С
1232	Каширское шоссе - Барыбино - Кишкино - Большое Алексеевское	М-4 "Дон"	Домодедово Р

**ПЛАНИРУЕМЫЕ ХАРАКТЕРИСТИКИ ТРАНСПОРТНЫХ РАЗВЯЗОК РЕГИОНАЛЬНОГО ЗНАЧЕНИЯ**

Номер транспортной развязки	Наименование пересекаемых автомобильных дорог	Городской округ	Строительство (С)/Реконструкция (Р)
2090	Подольск - Домодедово - Раменское - ЦКАД	Каширское шоссе	Домодедово С
2091	М-4 "Дон" - Востряково - Подъезд к аэропорту Домодедово	мкр. Авиационный - Лямцино - ММК	Домодедово С
2092	ЦКАД - аэропорт Домодедово - Киселиха	ЦКАД - аэропорт Домодедово	Домодедово С
2093	Подольск - Домодедово - Раменское - ЦКАД	ЦКАД - аэропорт Домодедово	Домодедово С
2094	Жирошкино - Новлянское - Кишкино	Подольск - Домодедово - Раменское - ЦКАД	Домодедово С
2095	М-4 "Дон" (г. Видное) - западное Домодедово - "Подольск - Домодедово - Раменское - ЦКАД"	Подольск - Домодедово	Домодедово С
2096	Подольск - Домодедово - Раменское - ЦКАД	М-4 "Дон" (г. Видное) - западное Домодедово - "Подольск - Домодедово - Раменское - ЦКАД"	Домодедово С
2100	А-105 подъездная дорога от Москвы к аэропорту Домодедово	Подольск - Домодедово - Раменское - ЦКАД	Домодедово С
2133	Подольск - Домодедово	Бутово - Щербинка - Домодедово	Домодедово С
2153	А-105 "подъездная дорога от Москвы к аэропорту Домодедово"	ЦКАД - аэропорт Домодедово	Домодедово Р
2157	М-4 "Дон" - Востряково - Подъезд к аэропорту Домодедово	Каширское шоссе	Домодедово С
2186	Каширское шоссе	Каширское шоссе - Киселиха	Домодедово С
2201	А-113 "ЦКАД"	Жирошкино - Новлянское - Кишкино	Домодедово С

**Развитие инфраструктуры логистических комплексов и центров, грузовых таможенных терминалов**

Для обеспечения потребностей экономики Московской области в грузовых перевозках, выполнения перераспределения потока контейнерных грузов между автомобильным и железнодорожным транспортом планируется строительство дополнительных путей и грузовых сетевых терминалов в мультимодальных логистических центрах в районе станций Белый Раст, Белые Столбы, Томилино, реконструкция станций Домодедово, Воскресенск, Куровская, Кубинка и сортировочных станций Бекасово, Орехово-Зуево, Ожерелье.

**ПЛАНИРУЕМЫЕ ЛОГИСТИЧЕСКИЕ КОМПЛЕКСЫ И ЦЕНТРЫ, ГРУЗОВЫЕ ТАМОЖЕННЫЕ ТЕРМИНАЛЫ**

№ п/п	Тип объекта	Логистический комплекс	Городской округ	Населенный пункт	Автомобильная дорога
9	ТЛЦ	Южные Врата	Домодедово	г. Домодедово	М-4 "Дон"
10	ТЛЦ	«Центральный сухой порт»	Домодедово	с. Кузьминское	М-4 «Дон»

ТЛЦ - транспортно-логистический центр.

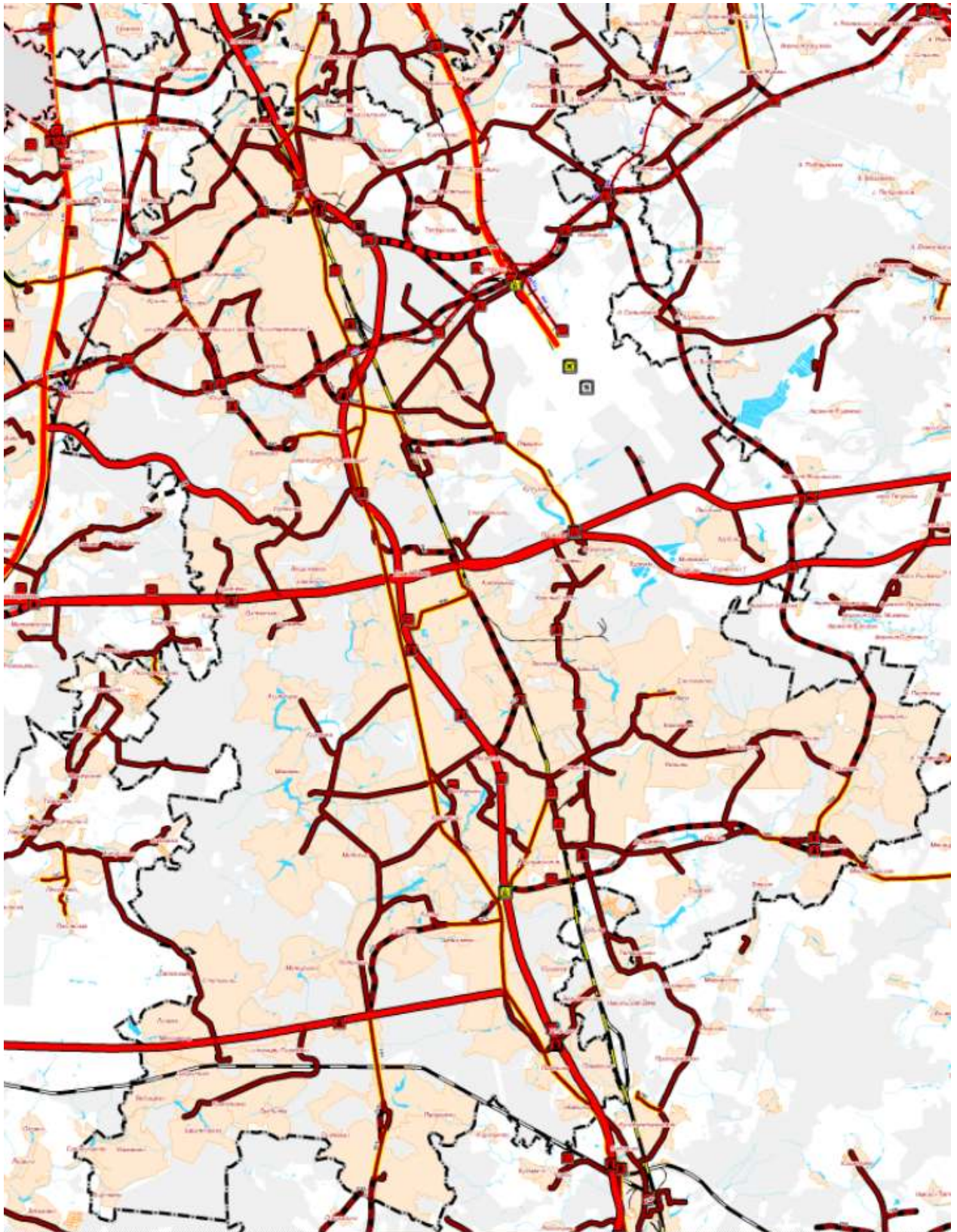
На территории Московской области предусмотрено развитие промышленных парков. Мероприятия по обеспечению подъездов к планируемым промышленным паркам учтены в зонах, устанавливаемых в Схеме территориального планирования - основных положениях градостроительного развития Московской области, с обоснованием трассировки при подготовке документации по планировке территории.

**ПЛАНИРУЕМЫЕ К РАЗМЕЩЕНИЮ МОТЕЛИ ПЛАНИРУЕМЫЕ К РАЗМЕЩЕНИЮ МОТЕЛИ**

№ п/п	Автомобильная дорога	Городской округ	Адрес
На существующих автомобильных дорогах			
1	М-4 "Дон"	Домодедово	58 км
2	ММК - Шахово - Гальчино - Сырьево	Домодедово	в районе с. Успенское
На планируемых автомобильных дорогах			
13	Подольск - Домодедово - Раменское - ЦКАД	Домодедово	в районе д. Жуково

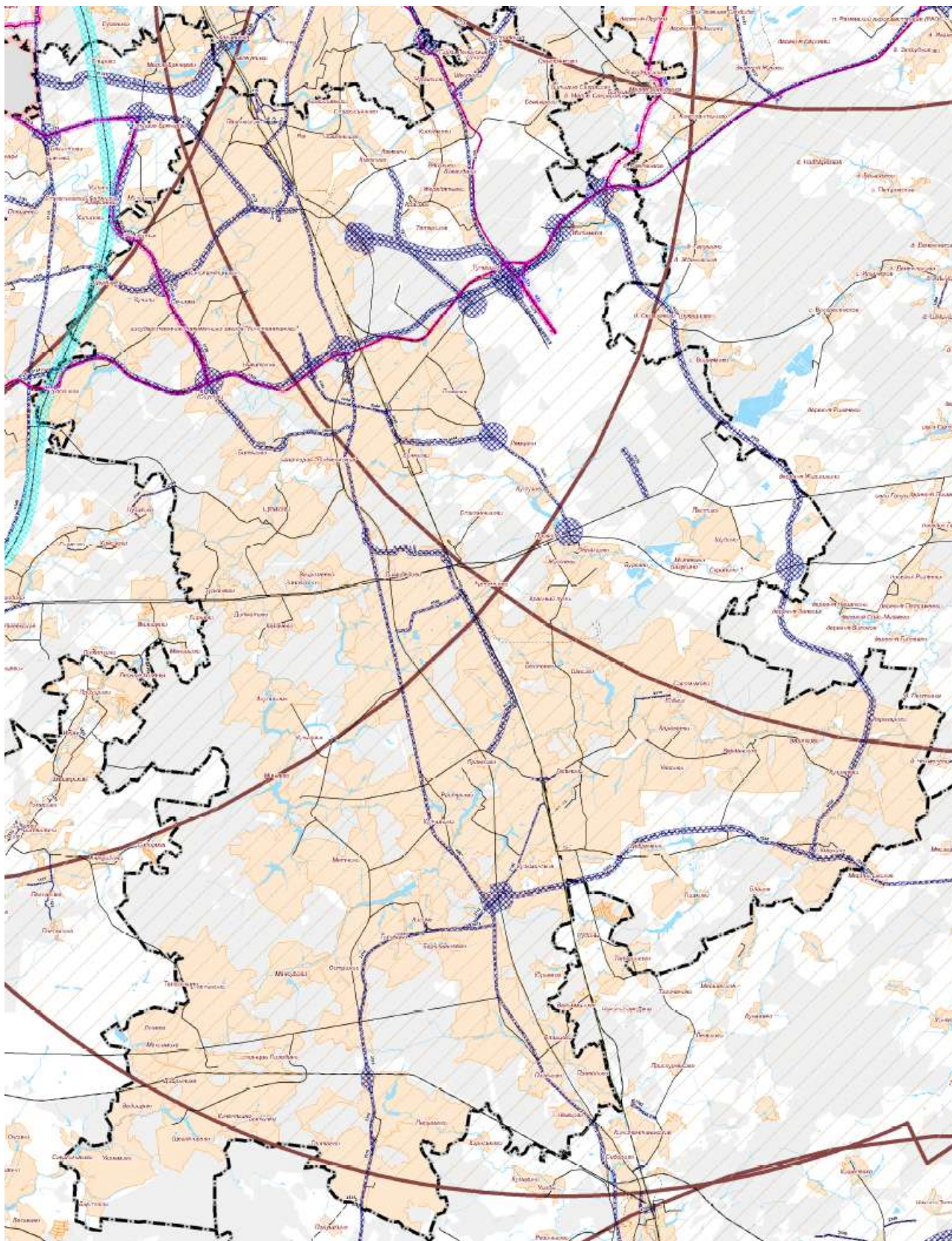
**ПЛАНИРУЕМЫЕ К РАЗМЕЩЕНИЮ СТОЯНКИ БОЛЬШЕГРУЗНОГО АВТОТРАНСПОРТА**

№ п/п	Автомобильная дорога	Городской округ	Адрес	Вместимость, ед.
7	М-4 "Дон"	Домодедово	68 км, правая сторона, КУ 50:28:0100306:15	100
8	М-4 "Дон"	Домодедово	34 км, правая сторона, КУ 50:28:0010304:189	100
9	М-4 "Дон"	Домодедово	36 км, левая сторона, КК 50:28:0010305	100



*Фрагмент Карты планируемого развития транспортных инфраструктур в Московской области*





*Фрагмент Карты зон с особыми условиями использования территорий, связанных с транспортными инфраструктурами в Московской области.*

**Схема и программа перспективного развития электроэнергетики Московской области  
на период 2022-2026 годов**

В соответствии со «Схемой и программой перспективного развития электроэнергетики Московской области на период 2022-2023 годов», утвержденной Постановлением Губернатора Московской области от 30.04.2021 № 115-ПГ на территории городского округа Домодедово приводятся следующие сведения:

Наименование объекта строительства	Вид работ	Технические параметры	Очерёдность реализации
ПС 110/10 кВ № 491 Прудная, замена трансформаторов 2х16 МВА на 2х25 МВА <sup>3, 4,5</sup>	реконструкция	2х40 МВА	2023 г.

**Государственная программа Московской области «Развитие инженерной инфраструктуры и энергоэффективности» на 2018-2026 годы**

Постановлением Правительства Московской области от 17.10.2017 № 863/38 (ред. от 09.03.2022)<sup>58</sup> утверждена государственная программа Московской области «Развитие инженерной инфраструктуры и энергоэффективности» на 2018-2026 годы. В соответствии с подпрограммой VII «Развитие топливозаправочного комплекса в Московской области» на территории городского округа Домодедово Московской области предусмотрено строительство объектов топливозаправочного комплекса:

Таблица 3.2.2.14 Планируемые объекты топливозаправочного комплекса

Поз.	Наименование объекта, сведения о регистрации права собственности	Адрес объекта	Открытие объекта
22	городской округ Домодедово		
22.1	Резерв АЗС	Городской округ Домодедово, АЗС, М-4 «Дон» Москва - Воронеж - Ростов-на-Дону - Краснодар - Новороссийск, 68 км, левая сторона	30.11.2023
22.2	Резерв МАЗК	Резерв МАЗК, Городской округ Домодедово, А-107 «ММК», левая сторона, в районе д. Тургенево	30.11.2023
22.3	Резерв АЗС	Резерв АЗС, Городской округ Домодедово, Каширское шоссе, 49 км, правая сторона	30.11.2023
22.4	Резерв МАЗК	Резерв МАЗК, Городской округ Домодедово, А-107 «ММК» - Шахово - Гальчино - Сырьево, правая сторона, район д. Шахово	30.11.2023
22.5	Резерв МАЗК	Резерв МАЗК, Городской округ Домодедово, Сырьево - Татариново - Сидорово, район д. Сырьево	30.11.2023
22.6	Резерв АЗС	Резерв АЗС, Городской округ Домодедово, Подольск - Домодедово, правая сторона, г. Домодедово, мкр. Северный	30.11.2023
22.7	Резерв АЗС	Резерв АЗС, Городской округ Домодедово, Подольск - Домодедово, левая сторона, район д. Заболотье	30.11.2023
22.8	Резерв АЗС	Резерв АЗС, Городской округ Домодедово, Подольск - Домодедово - Раменское - ЦКАД, правая сторона, район д. Жуково	30.11.2023

<sup>58</sup> Постановление Правительства МО от 17.10.2017 № 863/38 (ред. от 20.07.2021) «Об утверждении государственной программы Московской области «Развитие инженерной инфраструктуры и энергоэффективности» на 2018-2024 годы и признании утратившими силу отдельных постановлений Правительства Московской области»

Поз.	Наименование объекта, сведения о регистрации права собственности	Адрес объекта	Открытие объекта
22.9	Резерв АЗС	Резерв АЗС, Городской округ Домодедово, Подольск - Домодедово - Раменское - ЦКАД, левая сторона, район д. Овчинки	30.11.2023
22.10	Резерв АЗС	Резерв АЗС, Городской округ Домодедово, Подольск - Домодедово - Раменское - ЦКАД - Каширское шоссе, правая сторона, район д. Юсупово	30.11.2023
22.11	Резерв АЗС	Резерв АЗС, Городской округ Домодедово, ст. Белые Столбы - Данилово - Растуново - Барыбино, левая сторона, район д. Данилово	30.11.2023
22.12	Резерв АЗС	Резерв АЗС, Городской округ Домодедово, А-107 «ММК» - Шахово - Гальчино - Сырьево, левая сторона, в районе с. Успенское	30.11.2023
22.13	Резерв АЗС	Резерв АЗС, Городской округ Домодедово, Кишкино - Введенское (участок автодороги Новлянское - Жирошкино), правая сторона, в районе д. Кишкино	30.11.2023
22.14	Резерв АЗС	Резерв АЗС, Городской округ Домодедово, Обход д. Кишкино (участок автодороги М-4 «Дон» - Большое Алексеевское), левая сторона, в районе д. Кишкино	30.11.2023
22.15	Резерв АЗС	Резерв АЗС, Городской округ Домодедово, ЦКАД, левая сторона, Краснопутский а.о. (пикетаж 2261)	30.11.2023
22.16	Резерв АЗС	Резерв АЗС, Городской округ Домодедово, ЦКАД, правая сторона, Краснопутский а.о. (пикетаж 2261)	30.11.2023
22.17	Резерв МАЗК	Резерв МАЗК, Городской округ Домодедово, М-4 «Дон» Москва - Воронеж - Ростов-на-Дону - Краснодар - Новороссийск, 68 км, правая сторона	30.11.2023
22.18	Резерв АЗС	Резерв АЗС, Городской округ Домодедово, М-4 «Дон» Москва - Воронеж - Ростов-на-Дону - Краснодар - Новороссийск, 52 км, правая сторона	30.11.2023
22.19	Резерв МАЗК	Резерв МАЗК, Городской округ Домодедово, М-4 «Дон» Москва - Воронеж - Ростов-на-Дону - Краснодар - Новороссийск, 36 км, левая сторона	30.11.2023
22.20	Резерв МАЗК	Резерв МАЗК, Городской округ Домодедово, М-4 «Дон» Москва - Воронеж - Ростов-на-Дону - Краснодар - Новороссийск, 34 км, правая сторона	30.11.2023
22.21	Резерв АЗС	Резерв АЗС, Городской округ Домодедово, Чепелево - Вельяминово, левая сторона, в районе д. Ступино	30.11.2023
22.22	ООО "Газпромнефть-Центр" АЗС	ООО «Газпромнефть-Центр», АЗС, Городской округ Домодедово, вблизи д. Воеводино	30.11.2023
22.23	ООО "Банкорская УТТ" АГНКС	ООО «Банкорская УТТ», АГНКС, Городской округ Домодедово, кадастровый номер 50:28:0010304:1228	30.11.2023

**Совместная инвестиционная программа ПАО «Газпром» и Правительства Московской области: «Программа развития газоснабжения и газификации Московской области на период 2021-2030 годы»**

В соответствии с совместной инвестиционной программой ПАО «Газпром» и Правительства Московской области: «Программа развития газоснабжения и газификации Московской области на период 2021-2030 годы, подписанной 18.11.2020 Губернатором Московской области Воробьевым А.Ю. и Председателем Правления ПАО «Газпром» Миллером А.Б. приводятся сведения применительно к территории городского округа Домодедово

<b>Поз.</b>	<b>Наименование объекта строительства</b>	<b>Вид работ</b>	<b>Технические параметры</b>	<b>Очередность реализации</b>
<b>1.</b>	<b>Газоснабжение</b>			
1.1	газопровод - связка от ул. Горная до ул. Мичурина в г. Домодедово	строительство	протяженность 0,3 км	Первая очередь
1.2	газопровод от базы отдыха «Нефтяник» до ул. Сосновая в с. Битягово	строительство	протяженность 1,3 км	Первая очередь
1.3	газопровод – связка высокого давления ( $P \leq 1,2$ МПа) от выходных сетей ГРС «Домодедово» до выходных сетей ГРС «Сынково»	строительство	протяженность 11,0 км	Первая очередь
1.4	участок газовой распределительной сети от ГРС «Петровское», в части газопровода, расположенного в д. Жеребятьево	реконструкция сооружения	протяженность 0,26 км	Первая очередь
1.5	реконструкция газовой распределительной сети от ГРС «Любучаны», в части газопровода ГРС пос. Любучаны – задвижка дер. Степыгино	реконструкция	протяженность 6,60 км	Первая очередь
1.6	газопровод высокого давления к с. Шубино с последующей газификацией	строительство	протяженность 13,61 км	Первая очередь

### 4.3. Сведения об утверждённой документации по планировке территории

#### 4.3.1. Сведения об объектах, предусмотренных утверждённой документацией по планировке территории на объекты капитального строительства федерального значения

Перечень утвержденной документации по планировке территории федерального значения

Поз. №	Наименование документации по планировке территории	Распорядительный документ
1.	Документация по планировке территории объекта «Реконструкция автомобильной дороги А-105 подъездная дорога от Москвы к аэропорту «Домодедово», Московская область»	Распоряжение Росавтодора от 18.12.2013 № 2199-р «Об утверждении документации по планировке территории объекта «Реконструкция автомобильной дороги А-105 подъездная дорога от Москвы к аэропорту «Домодедово», Московская область»
2.	Документация по планировке территории объекта «Строительство Центральной кольцевой автомобильной дороги (с последующей эксплуатацией на платной основе), Московская область, пусковой комплекс №4»	Распоряжение Росавтодора от 23.05.2014 № 996-р (с изм. от 13.08.2020) «Об утверждении документации по планировке территории объекта «Строительство Центральной кольцевой автомобильной дороги (с последующей эксплуатацией на платной основе), Московская область, пусковой комплекс № 4»
3.	Документация по планировке территории объекта «Строительство Центральной кольцевой автомобильной дороги (с последующей эксплуатацией на платной основе), Московская область, пусковой комплекс № 1	Распоряжение Росавтодора от 17.06.2014 № 1172-р (с изм. от 13.08.2020) «Об утверждении документации по планировке территории объекта «Строительство Центральной кольцевой автомобильной дороги (с последующей эксплуатацией на платной основе), Московская область, пусковой комплекс № 1»
4.	Документация по планировке территории объекта «Соединительная автомобильная дорога от автомобильной дороги М-4 «Дон» до аэропорта Домодедово»	Распоряжение Росавтодора от 16.12.2015 № 2438-р «Об утверждении документации по планировке территории объекта «Соединительная автомобильная дорога от автомобильной дороги М-4 «Дон» до аэропорта Домодедово»
5.	Документация по планировке территории объекта «Строительство и реконструкция автомобильной дороги М-4 «Дон» - от Москвы через Воронеж, Ростов-на-Дону, Краснодар до Новороссийска. Комплексное обустройство для последующей эксплуатации на платной основе автомобильной дороги М-4 «Дон» - от Москвы через Воронеж, Ростов-на-Дону, Краснодар до Новороссийска на участке км 21 - км 225, Московская и Тульская области»	Распоряжение Росавтодора от 30.06.2016 № 1159-р (с изм. от 19.08.2019*) «Об утверждении документации по планировке территории объекта «Строительство и реконструкция автомобильной дороги М-4 «Дон» - от Москвы через Воронеж, Ростов-на-Дону, Краснодар до Новороссийска. Комплексное обустройство для последующей эксплуатации на платной основе автомобильной дороги М-4 «Дон» - от Москвы через Воронеж, Ростов-на-Дону, Краснодар до Новороссийска на участке км 21 - км 225, Московская и Тульская области»

Поз. №	Наименование документации по планировке территории	Распорядительный документ
<p>Примечание:  * Распоряжением Росавтодора от 19.08.2019 № 2180-р в документацию по планировке территории объекта «Строительство и реконструкция автомобильной дороги М-4 «Дон» - от Москвы через Воронеж, Ростов-на-Дону, Краснодар до Новороссийска. Комплексное обустройство для последующей эксплуатации на платной основе автомобильной дороги М-4 «Дон» - от Москвы через Воронеж, Ростов-на-Дону, Краснодар до Новороссийска на участке км 21 - км 225, Московская и Тульская области» были внесены изменения на участке - основной ход км 32+398 - км 33+028 проектирование и выполнение работ по размещению объекта дорожного сервиса со стоянкой транспортных средств не менее чем на 90 единиц с обустройством существующих подъездов, съездов, примыканий, переходно-скоростных полос на км 32+550 (справа) автомобильной дороги М-4 «Дон» - от Москвы через Воронеж, Ростов-на-Дону, Краснодар до Новороссийска».</p>		
6.	Документация по планировке территории объекта «Строительство транспортной развязки на км 43 автомобильной дороги А-105 подъездная дорога от Москвы к аэропорту Домодедово, Московская область»	Распоряжение Росавтодора от 15.07.2016 № 1287-р «Об утверждении документации по планировке территории объекта «Строительство транспортной развязки на км 43 автомобильной дороги А-105 подъездная дорога от Москвы к аэропорту Домодедово, Московская область»
7.	Проект планировки территории развития международного аэропорта Домодедово	Приказ руководителя Федерального агентства воздушного транспорта (РОСАВИАЦИЯ) от 29.06.2016 № 539 (с изм. от 28.12.2017).
8.	Документация по планировке территории объекта «Строительство путепровода на автомобильной дороге Московское малое кольцо через Икшу, Ногинск, Бронницы, Голицыно, Истру на км 31 участка от Рязановского шоссе до Каширского шоссе (Московская область)»	Распоряжение Росавтодора от 14.01.2014 № 64-р «Об утверждении документации по планировке территории объекта «Строительство путепровода на автомобильной дороге Московское малое кольцо через Икшу, Ногинск, Бронницы, Голицыно, Истру на км 31 участка от Рязанского шоссе до Каширского шоссе (Московская область)»
9.	Документация по планировке территории объекта "Расходы на мероприятия по повышению уровня обустройства автомобильных дорог федерального значения. Строительство надземного пешеходного перехода на км 42+950 автомобильной дороги А-105 подъездная дорога от Москвы к аэропорту Домодедово, Московская область"	Распоряжение Росавтодора от 09.11.2016 № 2315-р «Об утверждении документации по планировке территории объекта «Расходы на мероприятия по повышению уровня обустройства автомобильных дорог федерального значения. Строительство надземного пешеходного перехода на км 42+950 автомобильной дороги А-105 подъездная дорога от Москвы к аэропорту Домодедово, Московская область»
10.	Документация по планировке территории объекта "Строительство и реконструкция автомобильной дороги М-4 "Дон" - от Москвы через Воронеж, Ростов-на-Дону, Краснодар до Новороссийска. Комплексное обустройство для последующей эксплуатации на платной основе автомобильной дороги М-4 "Дон" - от Москвы через Воронеж, Ростов-на-Дону, Краснодар до Новороссийска на участке км 21 - км 225, Московская и Тульская области". "Строительство съезда с автомобильной дороги М-4 "Дон" к улице Промышленная городского округа Домодедово в районе км 35+000 (слева)". Внесение изменений с ПК136 по ПК146"	Распоряжение Росавтодора от 20.02.2021 № 588-р «Об утверждении документации по планировке территории объекта "Строительство и реконструкция автомобильной дороги М-4 «Дон» - от Москвы через Воронеж, Ростов-на-Дону, Краснодар до Новороссийска. Комплексное обустройство для последующей эксплуатации на платной основе автомобильной дороги М-4 «Дон» - от Москвы через Воронеж, Ростов-на-Дону, Краснодар до Новороссийска на участке км 21 - км 225, Московская и Тульская области". «Строительство съезда с автомобильной дороги М-4 «Дон» к улице Промышленная городского округа Домодедово в районе км 35+000 (слева)». Внесение изменений с ПК136 по ПК146»

Поз. №	Наименование документации по планировке территории	Распорядительный документ
11.	Документация по планировке территории для размещения линейного объекта федерального значения: «волоконно-оптическая линия связи Нерастанное – Москва» (волс н-м) на территории г. Москвы и Московской области	Приказ Министерства строительства и жилищно-коммунального хозяйства Российской Федерации от 24.11.2020 № 717 пр «Об утверждении документации по планировке территории»
12.	Документация по планировке территории для реализации первой очереди строительства особой экономической зоны промышленно-производственного типа "Максимиха" на территории муниципального образования "Городской округ Домодедово" Московской области"	Постановление Правительства Московской области от 03.08.2021 № 629/24 «Об утверждении документации по планировке территории для реализации первой очереди строительства особой экономической зоны промышленно-производственного типа «Максимиха» на территории муниципального образования «Городской округ Домодедово» Московской области»

***Документация по планировке территории объекта «Реконструкция автомобильной дороги А-105 подъездная дорога от Москвы к аэропорту «Домодедово», Московская область»***

Распоряжением Росавтодора от 18.12.2013 № 2199-р утверждена документация по планировке территории объекта «Реконструкция автомобильной дороги А-105 подъездная дорога от Москвы к аэропорту «Домодедово», Московская область». В документации, предусмотрена реконструкция автомобильной дороги «А-105 подъездная дорога от Москвы к аэропорту «Домодедово» под параметры I Б категории, класс «скоростная дорога». Общая протяженность участка реконструкции автомобильной дороги на территории городского округа Домодедово составляет 10,169 км. В состав проектной документации по реконструкции не входит участок с км 414+75,26 по км 435+90,65, так как на него уже имеется утвержденная Росавтодором проектная документация и в настоящее время ведется строительство.

В пределах участка реконструкции дороги на территории городского округа Домодедово проектом планировки территории назначено следующее число полос движения: на участке от км 32+450 до км 41+455 - 6 полос движения; на участке от км 43+591 до км 44+750 - 8 полос движения.

***Документация по планировке территории объекта «Строительство Центральной кольцевой автомобильной дороги Московской области (с последующей эксплуатацией на платной основе). Пусковой комплекс (этап строительства) № 4. Участок км 60+820 - км 68+820»***

Распоряжением Росавтодора от 24.08.2015 № 1542-р утверждена документация по планировке территории объекта «Строительство Центральной кольцевой автомобильной дороги Московской области (с последующей эксплуатацией на платной основе). Пусковой комплекс (этап строительства) № 4. Участок км 60+820 - км 68+820».

Документацией по планировке территории в пределах постоянного отвода под строительство проектируемой автодороги предусмотрено размещение проектируемого земляного полотна, водоотводных сооружений, искусственных сооружений, транспортных развязок, площадок отдыха, пунктов взимания платы, инженерных сооружений, очистных сооружений.

На территории городского округа Домодедово участок проектируемой автомобильной дороги (пусковой комплекс № 4,1 очередь) - ПК-2226+92 м -2380+05,35 м.

Начиная от границы с Раменским городским округом проектируемая трасса обходит с южной стороны населённые пункты Шубино и Мотякино, после чего обходит с северной стороны н.п.Образцово и вплотную подходит к автомобильной дороге А-107 ММК, где следует в непосредственной близости от неё с южной стороны на протяжении 3 км. В районе

приближения ЦКАД к автомобильной дороге А-107 ММК предполагается строительство транспортной развязки для связи с аэропортом «Домодедово». С целью сохранения н.п.Белые Столбы трасса ЦКАД на км 93 пересекает автодорогу А-107 ММК и проходит севернее от данного населённого пункта. Далее трасса пересекает железнодорожные пути в районе существующего переезда в одном уровне на автодороге А-107 ММК. После чего, на протяжении 1,5 км следует по существующей автодороге А-107 ММК, которая будет реконструирована путём разделения её на два направления по обе стороны ЦКАД.

В районе пересечения ЦКАД с автомобильной дорогой М-4 «Дон», где находится существующая транспортная развязка по типу полный «клеверный лист» с автодорогой А-107 ММК, предусмотрено строительство эстакады над транспортной развязкой с переходом на северную сторону от ММК. На пересечении с существующей развязкой предусматриваются направленные съезды с ЦКАД для связи с автомобильной дорогой М-4 «Дон»

Конец 4-го пускового комплекса ПК2380+05,35 соответствует началу 1-го пускового комплекса, которое расположено в районе существующей транспортной развязки в разных уровнях на пересечении автодорог А-107 ММК и М-4 «Дон».

На территории городского округа Домодедово на проектируемой автомобильной дороге намечены:

- транспортная развязка №6 на подъезде к аэропорту Домодедово;
- мост через ручей со скотопрогоном (ПК 2229+48);
- путепровод на автодороге Шубино - Садовые участки (ПК 2241+53,39);
- мост через р. Гнилуша (ПК 2248+50);
- путепровод через автодорогу Скрипино -1 Дачи (ПК 2252+65);
- путепровод через автодорогу Базулино – Садовые участки со скотопрогоном (ПК 2272+03);
- мост через р. Гнилуша (ПК 2282+00);
- путепровод на автодороге Мотякино – Житнево (ПК 2285+94);
- надземный пешеходный переход (ПК 2305+50);
- мост через р. Гнилуша (ПК 2320+83,27);
- путепровод через автодорогу Кутузово – Образцово (ПК 2325+64,54);
- экодук (ПК 2337+43);
- путепровод через ЦКАД на ММК (ПК 2342+96);
- путепровод через северную ветку ММК (ПК 2355+10);
- эстакада через железную дорогу и съезд транспортной развязки (ПК 2359+80 – 2368+33);
- эстакада на северной ветви ММК (ПК 2360+45 – 2366+20).

Проектом планировки на территории городского округа Домодедово предложены к размещению многофункциональные автозаправочные комплексы:

- МАЗК № 5 (тип 3) – расположен на внутренней стороне ЦКАД (ПК2262 – ПК 2263), площадь 1,85 га;
- МАЗК № 6 (тип 3) – расположен на внешней стороне ЦКАД (ПК2262 –ПК 2263), площадь 1,85 га.

МАЗК Тип 3 - многофункциональный автозаправочный комплекс одностороннего типа, с современным техническим оборудованием и возможностью обслуживания наибольшего количества легковых автомобилей и междугородных рейсовых автобусов в сутки. Мощность АЗС в составе МАЗК Тип 3 составляет 720 легковых автомобилей в сутки, 320 грузовых автомобилей в сутки (дизель), 320 автомобилей с двигателями, работающими на газу.

Территория МАЗК Тип 3 планировочно разделена на территорию быстрого обслуживания легковых автомобилей (АЗС с группой ТРК низкого давления для легкового



транспорта, магазин-операторская с возможностью размещения кафе (фаст-фуд)) и территории для отдыха в вечернее и ночное время с устройством мотеля на 50 номеров, комплекса предприятий общественного питания и бытового обслуживания с магазинами.

***Документацией по планировке территории объекта «Строительство Центральной кольцевой автомобильной дороги (с последующей эксплуатацией на платной основе), Московская область, пусковой комплекс № 1***

Распоряжением Росавтодора от 17.06.2014 № 1172-р утверждена документация по планировке территории объекта «Строительство Центральной кольцевой автомобильной дороги (с последующей эксплуатацией на платной основе), Московская область, пусковой комплекс № 1». Документацией по планировке территории, начало пускового комплекса № 1 предусмотрено на ПК2417+09,56, что соответствует концу пускового комплекса № 4 на ПК2380+05,35.

В состав строительства пускового комплекса № 1 вошло строительство эстакады на участке пускового комплекса № 4 с ПК 2378+95,35 по ПК 2380+05,35, часть развязки включена в состав пускового комплекса № 4 и часть развязки включена в состав пускового комплекса № 1.

На территории городского округа Домодедово протяженность ЦКАД на участке пускового комплекса № 1 составляет 7,109 км. Параметры трассы: расчетная скорость - 150 км/ч, класс автомобильной дороги – автомагистраль, категория – IА, число полос движения - 6, ширина центральной разделительной полосы -6 м.

На участках примыкания съездов транспортных развязок предусматривается устройство переходно-скоростных полос шириной 3,75 м. Обочины на перегонах общей шириной 2х3,75 м, из которых 2,5 м укрепленная часть (шириной 0,75 м - укрепленные а/б конструкцией по типу основной проезжей части, шириной 1,75 м – укрепленные а/б конструкцией облегченного типа), что предполагает возможность краткосрочной экстренной остановки автомобиля и часть обочины шириной 1,25 м, укрепленная щебеночным материалом, в которой устанавливается барьерное ограждение.

На 1-ю очередь предусматривается строительство 4-х основных полос движения с шириной проезжей части равной 2х7,5 м, с разделительной полосой шириной 6,0м в соответствии с общими принципиальными решениями. На перспективное развитие проектом планировки предусматривается доведение количества основных полос движения до 6-и с шириной проезжей части 2х11,25 м.

***Документация по планировке территории объекта «Соединительная автомобильная дорога от автомобильной дороги М-4 «Дон» до аэропорта Домодедово»***

Распоряжением Росавтодора от 16.12.2015 № 2438-р утверждена документация по планировке территории объекта «Соединительная автомобильная дорога от автомобильной дороги М-4 «Дон» до аэропорта Домодедово». Документацией по планировке территории предусмотрено строительство автомобильной дороги «Соединительная автомобильная дорога от М-4 «Дон» до аэропорта «Домодедово» по параметрам I Б категории, протяженностью 5,8 км, по 2 полосы движения в каждом направлении (шириной 3,75 м) и разделительной полосой с ограждением шириной 2,7 м, установкой опор освещения на обочинах автомобильной дороги с обеих сторон. На автомобильной дороге предусмотрена схема организации движения без светофорного регулирования (непрерывное движение). Проектом планировки территории движение общественного транспорта не предусмотрено.

Проектом планировки территории предусматривается строительство транспортных сооружений, которые включают в себя транспортные развязки в разных уровнях для организации правосторонних и левосторонних съездов, путепроводы для обеспечения связности прилегающих территорий и пункт взимания платы (км 3+200 проектируемой автомобильной дороги)), включающий в себя 15 полос движения и площадку с технологическими строениями.

## Транспортные сооружения

№ п/п	Тип сооружения	Вид работ	Месторасположение сооружения
1	Транспортная развязка	строительство	Примыкание к автомобильной дороге М-4 «Дон»
2	Путепровод	строительство	Пересечение с местной дорогой, соединяющей д. Шишкино и д. Тупицыно
3	Путепровод	строительство	Пересечение с автомобильной дорогой А-105 «Подъездная дорога от Москвы к аэропорту «Домодедово»»
4	Путепровод	строительство	Пересечение с железнодорожными путями Павелецкого направления Московской железной дороги
5	Эстакада	строительство	Примыкание к съездам строящейся транспортной развязки на автомобильной дороге А-105 «Подъездная дорога от Москвы к аэропорту «Домодедово»»

***Документация по планировке территории объекта «Строительство и реконструкция автомобильной дороги М-4 «Дон» - от Москвы через Воронеж, Ростов-на-Дону, Краснодар до Новороссийска. Комплексное обустройство для последующей эксплуатации на платной основе автомобильной дороги М-4 «Дон» - от Москвы через Воронеж, Ростов-на-Дону, Краснодар до Новороссийска на участке км 21 - км 225, Московская и Тульская области»***

Распоряжением Росавтодора от 30.06.2016 № 1159-р (с изм. от 19.08.2019) утверждена документация по планировке территории объекта «Строительство и реконструкция автомобильной дороги М-4 «Дон» - от Москвы через Воронеж, Ростов-на-Дону, Краснодар до Новороссийска. Комплексное обустройство для последующей эксплуатации на платной основе автомобильной дороги М-4 «Дон» - от Москвы через Воронеж, Ростов-на-Дону, Краснодар до Новороссийска на участке км 21 - км 225, Московская и Тульская области». Документацией по планировке территории предусмотрено комплексное обустройство автомобильной дороги М-4 «Дон» - от Москвы через Воронеж, Ростов-на-Дону, Краснодар до Новороссийска на участке км 21 – км 225 для последующей эксплуатации на платной основе.

На территории городского округа Домодедово комплексное обустройство автомобильной дороги для последующей эксплуатации на платной основе включают в себя следующий состав работ:

- устройство пункта взимания платы (ПВП) на км 62;
- реконструкция существующего ПВП на км 71;
- демонтаж существующего ПВП на км 51;
- устройство переходно-скоростных полос;
- дополнительное обустройство (замена и дополнительная установка барьерного ограждения, дорожных знаков, разметки);
- ликвидация наземных пешеходных переходов с устройством надземных переходов или перенос под ближайшие существующие путепроводы;
- периферийные устройства в рамках проекта автоматизированной системы управления дорожным движением (АСУДД), располагающиеся над проезжей частью на П-образных, Г-образных опорах, а также сбоку от проезжей части в непосредственной близости от автомобильной дороги на проектируемых мачтовых опорах на необходимой высоте;
- устройство дополнительного освещения транспортных объектов;
- устройство шумозащитных экранов.

Для связи участка автомобильной дороги М-4 «Дон» с пересекаемыми дорогами, прилегающими территориями и населенными пунктами построены транспортные развязки в разных уровнях и местные проезды для связи разобщенных территорий. Кроме примыканий

транспортных развязок, на рассматриваемом участке существующие примыкания в одном уровне объектов сервиса.

***Документация по планировке территории объекта «Строительство транспортной развязки на км 43 автомобильной дороги А-105 подъездная дорога от Москвы к аэропорту Домодедово, Московская область»***

Распоряжением Росавтодора от 15.07.2016 № 1287-р утверждена документация по планировке территории объекта «Строительство транспортной развязки на км 43 автомобильной дороги А-105 подъездная дорога от Москвы к аэропорту Домодедово, Московская область». Документацией по планировке территории, предусмотрено в пределах транспортной развязки на участке автодороги А-105 со стороны Москвы устройство шести полос движения шириной по 3,75 м и устройство 8 полос движения со стороны аэропорта. Одновременно по обеим сторонам автомобильной дороги на всём протяжении упомянутого участка устраиваются переходно-скоростные полосы на съезды транспортной развязки, к посту ДПС и автопавильонам. На автомобильной дороге «Каширское шоссе» – мкр. Авиационный – «МКАД - аэр. Домодедово» в пределах развязки устраивается 4 полосы движения по 3,5 м. Ширина проезжей части внутрипортовой автомобильной дороги принята равной 7,5 м (2x3,75 м) с устройством блоков Б-5.

Для организации автобусного сообщения в проекте планировки территории предусмотрено строительство попарных автопавильонов, взамен ликвидируемых, на следующих участках:

- на ПК430+64,15справа и ПК432+63,25слева автомобильной дороги «А-105 подъездная дорога от Москвы к аэропорту Домодедово»;
- на ПК6 + 81,56 слева и справа автомобильной дороги 2280202 «Каширское шоссе» - микрорайон Авиационный - «МКАД - аэропорт Домодедово».

У автопавильонов предусмотрены заездные карманы, т.к. переходно-скоростная полоса одновременно используется как автобусами, так и транспортными средствами, въезжающими на дорогу с автобусным сообщением.

***Проект планировки территории развития международного аэропорта «Домодедово»***

Приказом Федерального агентства воздушного транспорта (Росавиация) Министерства Транспорта Российской Федерации от 29.06.2016 № 539 (в редакции Приказа Росавиации от 28.12.2017 № 1087-П) утверждён Проект планировки территории развития международного аэропорта «Домодедово».

Проектом предусмотрены объекты перспективного развития аэродромной инфраструктур, а также иные объекты, в том числе необходимые для обеспечения деятельности объектов аэродромной инфраструктуры.

***Документация по планировке территории объекта «Строительство путепровода на автомобильной дороге Московское малое кольцо через Икшу, Ногинск, Бронницы, Голицыно, Истру на км 31 участка от Рязанского шоссе до Каширского шоссе (Московская область)»***

Документацией по планировке территории объекта «Строительство путепровода на автомобильной дороге Московское малое кольцо через Икшу, Ногинск, Бронницы, Голицыно, Истру на км 31 участка от Рязанского шоссе до Каширского шоссе (Московская область)», утвержденной распоряжением Федерального дорожного агентства (Росавтодор) Министерства Транспорта Российской Федерации от 14.01.2014 № 996-р), предусмотрены следующие технические параметры проектирования:

- категория дороги – II;
- расчетная скорость – 100 км/час (допустимая при реконструкции);
- ширина земляного полотна – 13,5 м;
- ширина проезжей части – 2x3,75 м;
- ширина разделительной полосы – отсутствует;

- габарит путепровода – Г – 11,5+2x1,25;
- наименьший радиус кривой в плане – 600 м (допустимый при реконструкции);
- наибольший продольный уклон – 39,1‰;
- тип и вид дорожной одежды – капитальный, асфальтобетон;
- расчетные нагрузки для эстакады – А14, НК-80;
- расчетные нагрузки для расчета дорожной одежды и устойчивости земляного полотна – 11,5 тс (115 Кн).

Принятый в проекте вариант прохождения трассы продиктован плановыми решениями по ЦКАД, а решения по компоновке транспортной развязки для осуществления связей местного движения частично являются временными до окончания строительства ЦКАД, параметры проектирования развязки определялись зарезервированной полосой отвода ЦКАД. Во избежание бросовых работ, в проекте максимально учтены проектные решения по ЦКАД, в частности, участки съездов транспортной развязки совпадают с местными проездами по проекту ЦКАД.

Предусматривается сооружение путепровода через железную дорогу Павелецкого направления с габаритом проезда 11,5 м под две полосы дорожного движения с полосами безопасности по 2 м, и двумя тротуарами шириной 1,0 м, эстакада со сталежелезобетонными пролетными строениями, длина эстакады составляет 749,36 м, ось трассы автомобильной дороги в плане в зоне проектируемой эстакады располагается на прямой и кривой с радиусом 1675 м.

***Документация по планировке территории объекта «Расходы на мероприятия по повышению уровня обустройства автомобильных дорог федерального значения. Строительство надземного пешеходного перехода на км 42+950 автомобильной дороги А-105 подъездная дорога от Москвы к аэропорту Домодедово, Московская область»***

Распоряжением Росавтодора от 09.11.2016 № 2315-р<sup>59</sup> утверждена документация по планировке территории объекта «Расходы на мероприятия по повышению уровня обустройства автомобильных дорог федерального значения. Строительство надземного пешеходного перехода на км 42+950 автомобильной дороги А-105 подъездная дорога от Москвы к аэропорту Домодедово, Московская область».

***Документация по планировке территории объекта "Строительство и реконструкция автомобильной дороги М-4 "Дон" - от Москвы через Воронеж, Ростов-на-Дону, Краснодар до Новороссийска. Комплексное обустройство для последующей эксплуатации на платной основе автомобильной дороги М-4 "Дон" - от Москвы через Воронеж, Ростов-на-Дону, Краснодар до Новороссийска на участке км 21 - км 225, Московская и Тульская области". "Строительство съезда с автомобильной дороги М-4 "Дон" к улице Промышленная городского округа Домодедово в районе км 35+000 (слева)". Внесение изменений с ПК136 по ПК146"***

Распоряжением Росавтодора от 20.02.2021 №588-р<sup>60</sup> утверждена документация по планировке территории объекта "Строительство и реконструкция автомобильной дороги М-4 "Дон" - от Москвы через Воронеж, Ростов-на-Дону, Краснодар до Новороссийска. Комплексное обустройство для последующей эксплуатации на платной основе автомобильной дороги М-4 "Дон" - от Москвы через Воронеж, Ростов-на-Дону, Краснодар

<sup>59</sup> документации по планировке территории объекта «Расходы на мероприятия по повышению уровня обустройства автомобильных дорог федерального значения. Строительство надземного пешеходного перехода на км 42+950 автомобильной дороги А-105 подъездная дорога от Москвы к аэропорту Домодедово, Московская область»

<sup>60</sup> Распоряжение Росавтодора от 20.02.2021 № 588-р "Об утверждении документации по планировке территории объекта "Строительство и реконструкция автомобильной дороги М-4 "Дон" - от Москвы через Воронеж, Ростов-на-Дону, Краснодар до Новороссийска. Комплексное обустройство для последующей эксплуатации на платной основе автомобильной дороги М-4 "Дон" - от Москвы через Воронеж, Ростов-на-Дону, Краснодар до Новороссийска на участке км 21 - км 225, Московская и Тульская области". "Строительство съезда с автомобильной дороги М-4 "Дон" к улице Промышленная городского округа Домодедово в районе км 35+000 (слева)". Внесение изменений с ПК136 по ПК146".

до Новороссийска на участке км 21 - км 225, Московская и Тульская области". "Строительство съезда с автомобильной дороги М-4 "Дон" к улице Промышленная городского округа Домодедово в районе км 35+000 (слева)". Внесение изменений с ПК136 по ПК146".

4.3.2. Сведения об объектах, предусмотренных утверждённой документацией по планировке территории регионального значения (Московской области)

Перечень утвержденной документации по планировке территории (проект планировки территории):

Поз. №	Наименование документации по планировке территории	Распорядительный документ
1.	Проект планировки территории для размещения линейного объекта капитального строительства - автомобильной дороги «Обход поселка Авиационный от автомобильной дороги Авиационная - Ловцово - Лямцино – ММК» в городском округе Домодедово Московской области <sup>61</sup>	Постановление Правительства Московской области от 04.10.2013 № 793/43 «Об утверждении проекта планировки территории для размещения линейного объекта капитального строительства - автомобильной дороги «Обход поселка Авиационный от автомобильной дороги Авиационная - Ловцово - Лямцино - ММК» в городском округе Домодедово Московской области»
2.	Проект планировки территории для размещения линейного объекта капитального строительства – автомобильной дороги Подольск – Домодедово – Раменское – ЦКАД <sup>62</sup> :	Постановление Правительства Московской области от 31.07.2014 № 589/28 «Об утверждении проекта планировки территории для размещения линейного объекта капитального строительства - автомобильной дороги Подольск - Домодедово - Раменское – ЦКАД»
3.	Проект планировки территории для реконструкции линейного объекта капитального строительства - Каширского шоссе на участке км 4,4 - поселок Ям в Московской области	Постановление Правительства Московской области от 27.03.2015 № 176/11 (ред. от 05.10.2020) «Об утверждении проекта планировки территории для реконструкции линейного объекта капитального строительства - Каширского шоссе на участке км 4,4 - поселок Ям в Московской области»
4.	Проект планировки территории для размещения линейного объекта капитального строительства - путепровода через железную дорогу на автомобильной дороге Каширское шоссе - Киселиха в городском округе Домодедово Московской области <sup>63</sup>	Постановление Правительства Московской области от 08.09.2015 № 768/34 «Об утверждении проекта планировки территории для размещения линейного объекта капитального строительства - путепровода через железную дорогу на автомобильной дороге Каширское шоссе - Киселиха в городском округе Домодедово Московской области"

<sup>61</sup> Наименование автомобильной дороги в соответствии с постановлением Правительства Московской области от 08.06.2011 № 656/35 «Об утверждении долгосрочной целевой программы Московской области «Дороги Подмосковья на период 2012-2015 годов» - «Строительство автомобильной дороги Обход поселка Авиационный от автодороги Авиационная – Ловцово – Лямцино – МК в Домодедовском районе Московской области.

<sup>62</sup> Наименование автомобильной дороги в соответствии с постановлением Правительства Московской области от 23.09.2013 № 656/35 «Об утверждении государственной программы Московской области «Развитие и функционирование дорожно-транспортного комплекса» - «Строительство автомобильной дороги Подольск – Домодедово – Раменское – ЦКАД на участке Подольск – Домодедово» и «Строительство автомобильной дороги Подольск – Домодедово – Раменское – ЦКАД на участке Домодедово – подъезд к аэропорту Домодедово».

<sup>63</sup> Наименование объекта в соответствии с постановлением Правительства Московской области от 23.08.2013 № 656/35 «Об утверждении государственной программы Московской области «Развитие и функционирование дорожно-транспортного комплекса» - «Путепровод на ул. Гагарина, г. Домодедово (Строительство автомобильной дороги Каширское шоссе Киселиха). 35 км ПК 2 участка Москва – Кашира (перегон Бирюлево – Домодедово)».

Поз. №	Наименование документации по планировке территории	Распорядительный документ
5.	Проект планировки территории для размещения участка линии кольцевого трамвая «Подольск – Климовск – Домодедово - аэропорт «Домодедово» - Константиново – Раменское»	Постановление Правительства Московской области от 18.04.2016 № 303/8 (ред. от 15.07.2019) «Об утверждении проекта планировки территории для размещения участка линии кольцевого трамвая «Подольск - Климовск - Домодедово - аэропорт Домодедово - Константиново - Раменское»
6.	Проект планировки территории для реконструкции автомобильной дороги «М-2 «Крым» - Павловское» от транспортной развязки на км 35,44 Каширского шоссе до села Домодедово в городском округе Домодедово Московской области	Постановление Правительства Московской области от 27.07.2017 № 617/26 «Об утверждении проекта планировки территории для реконструкции автомобильной дороги М-2 «Крым» - Павловское от транспортной развязки на км 35,44 Каширского шоссе до села Домодедово в городском округе Домодедово Московской области»
7.	Проект планировки территории для размещения линейного объекта капитального строительства – автомобильной дороги регионального значения «ММК – ст. Белые Столбы» в городском округе Домодедово Московской области	Постановление Правительства Московской области от 27.07.2017 № 618/26 «Об утверждении проекта планировки территории для размещения линейного объекта капитального строительства - автомобильной дороги регионального значения «ММК - ст. Белые Столбы» в городском округе Домодедово Московской области»
8.	Документация по планировке территории для строительства путепровода на 1 + 100 км автодороги Каширское шоссе - мкр. Авиационный – «МКАД - аэропорт Домодедово» в городском округе Домодедово Московской области <sup>64, 65</sup>	Постановление Правительства Московской области от 09.11.2018 № 812/37 «Об утверждении документации по планировке территории для строительства путепровода на 1 + 100 км автодороги Каширское шоссе - мкр. Авиационный - «МКАД - аэропорт Домодедово» в городском округе Домодедово Московской области»
9.	Проект планировки территории для реконструкции участка автомобильной дороги регионального значения ММК – ст. Белые Столбы от автомобильной дороги А-107 «Московское малое кольцо» до улицы Кирова в микрорайоне Белые Столбы городского округа Домодедово Московской области	Постановление Правительства Московской области от 13.08.2020 № 511/25 «Об утверждении проекта планировки территории для реконструкции участка автомобильной дороги регионального значения ММК – ст. Белые Столбы от автомобильной дороги А-107 «Московское малое кольцо» до улицы Кирова в микрорайоне Белые Столбы городского округа Домодедово Московской области»
10.	Проект планировки территории для реконструкции участка автомобильной дороги регионального значения «ММК – ст. Белые Столбы» от улицы Кирова до конца улицы Сосновая в микрорайоне Белые Столбы городского округа Домодедово Московской области	Постановление Правительства Московской области от 13.08.2020 № 510/25 «Об утверждении проекта планировки территории для реконструкции участка автомобильной дороги регионального значения «ММК – ст. Белые Столбы» от улицы Кирова до конца улицы Сосновая в микрорайоне Белые Столбы городского округа Домодедово Московской области»

<sup>64</sup> Наименование объекта в соответствии с постановлением Правительства Московской области от 25.10.2016 № 782/39 «Об утверждении государственной программы Московской области «Развитие и функционирование дорожно-транспортного комплекса на 2017-2021 годы» - «Строительство путепровода на 1+100 км автодороги Каширское шоссе – мкр. Авиационный».

<sup>65</sup> Наименование объекта в соответствии с Консессионным соглашением от 07.05.2018 № 116 – «Путепровод на пересечении с ж/д путями Павелецкого направления МЖД в мкр. Востряково городского округа Домодедово Московской области».

Поз. №	Наименование документации по планировке территории	Распорядительный документ
11.	Проект планировки территории для реконструкции автомобильной дороги ЦКАД - аэропорт Домодедово в городском округе Домодедово Московской области на участке ЦКАД – Домодедово	Постановление Правительства Московской области от 24.07.2020 № 460/22 «Об утверждении проекта планировки территории для реконструкции автомобильной дороги ЦКАД - аэропорт Домодедово в городском округе Домодедово Московской области на участке ЦКАД – Домодедово»
12.	Проект планировки территории для строительства и реконструкции автомобильной дороги Подольск - Домодедово в городских округах Подольск, Домодедово Московской области»	Постановление Правительства Московской области от 19.03.2021 № 185/7 «Об утверждении проекта планировки территории для строительства и реконструкции автомобильной дороги Подольск - Домодедово в городских округах Подольск, Домодедово Московской области»
13.	Проект планировки территории для строительства участка линии рельсового скоростного пассажирского транспорта «Москва (ст. м. Царицыно) - аэропорт Домодедово" от транспортной развязки на пересечении автомобильной дороги регионального значения «Горки Ленинские – Чурилково» - реабилитационный центр «Детство» и автомобильной дороги федерального значения А-105 «Подъездная дорога от Москвы к аэропорту Домодедово» до улицы Центральная села Колычево городского округа Домодедово Московской области	Постановление Правительства Московской области от 14.07.2021 № 573/22 «Об утверждении проекта планировки территории для строительства участка линии рельсового скоростного пассажирского транспорта «Москва (ст. м. Царицыно) - аэропорт Домодедово» от транспортной развязки на пересечении автомобильной дороги регионального значения «Горки Ленинские – Чурилково» - реабилитационный центр «Детство» и автомобильной дороги федерального значения А-105 "Подъездная дорога от Москвы к аэропорту Домодедово" до улицы Центральная села Колычево городского округа Домодедово Московской области»
14.	Документация по планировке территории для переустройства участка линейного объекта ВЛ 110 кВ «Пахра – Яковлево», «Пахра - Тураево с отп.», расположенного в городском округе Домодедово Московской области	Постановление Правительства Московской области от 16.04.2020 N 206/10 «Об утверждении документации по планировке территории для переустройства участка линейного объекта ВЛ 110 кВ «Пахра – Яковлево», «Пахра - Тураево с отп.», расположенного в городском округе Домодедово Московской области"»
15.	Проект планировки территории для размещения многофункционального комплекса с объектами гостиничного, торгового назначения и дорожного сервиса в деревне Жеребятьево городского округа Домодедово Московской области»	Постановление Правительства Московской области от 04.07.2016 № 516/21 «Об утверждении проекта планировки территории для размещения многофункционального комплекса с объектами гостиничного, торгового назначения и дорожного сервиса в деревне Жеребятьево городского округа Домодедово Московской области»
16.	Проекта планировки территории для размещения объекта придорожного сервиса с комплексом сервисных услуг на автомобильной дороге федерального значения М-4 «Дон» в городском округе Домодедово Московской области, микрорайон Белые Столбы	Постановление Правительства Московской области от 23.12.2015 № 1312/47 «Об утверждении проекта планировки территории для размещения объекта придорожного сервиса с комплексом сервисных услуг на автомобильной дороге федерального значения М-4 «Дон» в городском округе Домодедово Московской области, микрорайон Белые Столбы»

Поз. №	Наименование документации по планировке территории	Распорядительный документ
17.	Проект планировки территории для размещения объекта придорожного сервиса с комплексом сервисных услуг на автомобильной дороге федерального значения М-4 «Дон» в районе села Ям городского округа Домодедово Московской области»	Постановление Правительства Московской области от 23.12.2015 № 1313/47 «Об утверждении проекта планировки территории для размещения объекта придорожного сервиса с комплексом сервисных услуг на автомобильной дороге федерального значения М-4 «Дон» в районе села Ям городского округа Домодедово Московской области»
18.	Документация по планировке территории для реализации первой очереди строительства особой экономической зоны промышленно-производственного типа «Максимиха» на территории муниципального образования «Городской округ Домодедово» Московской области»	Постановление Правительства Московской области от 03.08.2021 № 629/24 «Об утверждении документации по планировке территории для реализации первой очереди строительства особой экономической зоны промышленно-производственного типа «Максимиха» на территории муниципального образования «Городской округ Домодедово» Московской области»
19.	Проект планировки территории для строительства участка автомобильной дороги Бутово – Щербинка – Домодедово от деревни Большое Брянцево в городском округе Подольск до автомобильной дороги Подольск – Домодедово в городском округе Домодедово Московской области	Постановление Правительства Московской области от 05.08.2021 № 650/25 «Об утверждении проекта планировки территории для строительства участка автомобильной дороги Бутово – Щербинка – Домодедово от деревни Большое Брянцево в городском округе Подольск до автомобильной дороги Подольск – Домодедово в городском округе Домодедово Московской области»
20.	Проект планировки территории для строительства участка автомобильной дороги регионального значения «Подольск – Домодедово – Раменское – ЦКАД» – Каширское шоссе вблизи села Битягово городского округа Домодедово Московской области	Постановление Правительства Московской области от 01.09.2021 № 787/29 «Об утверждении проекта планировки территории для строительства участка автомобильной дороги регионального значения «Подольск – Домодедово – Раменское – ЦКАД» – Каширское шоссе вблизи села Битягово городского округа Домодедово Московской области»
21.	Документация по планировке территории для строительства подъездной автомобильной дороги к ассоциации садоводческих некоммерческих товариществ «Полушкинская поляна» в городских округах Домодедово и Ступино Московской области	Постановление Правительства Московской области от 17.09.2021 № 871/31 "Об утверждении документации по планировке территории для строительства подъездной автомобильной дороги к ассоциации садоводческих некоммерческих товариществ «Полушкинская поляна» в городских округах Домодедово и Ступино Московской области"
22.	Проект планировки территории для строительства участка линии рельсового скоростного пассажирского транспорта "Москва (ст. м. Царицыно) - аэропорт Домодедово" от улицы Центральная села Кольчево до линии кольцевого трамвая "Подольск - Климовск - Домодедово - аэропорт "Домодедово" - Константиново - Раменское" городского округа Домодедово Московской области	Постановление Правительства Московской области от 11.10.2021 № 994/34 «Об утверждении проекта планировки территории для строительства участка линии рельсового скоростного пассажирского транспорта «Москва (ст. м. Царицыно) - аэропорт Домодедово» от улицы Центральная села Кольчево до линии кольцевого трамвая «Подольск - Климовск - Домодедово - аэропорт «Домодедово» - Константиново - Раменское» городского округа Домодедово Московской области"



Поз. №	Наименование документации по планировке территории	Распорядительный документ
23.	Проект планировки территории для реконструкции участка автомобильной дороги М-4 «Дон» – Востряково – Подъезд к аэропорту Домодедово в городском округе Домодедово Московской области	Постановление Правительства Московской области от 24.12.2021 № 1438/44 "Об утверждении проекта планировки территории для реконструкции участка автомобильной дороги М-4 «Дон» – Востряково – Подъезд к аэропорту Домодедово в городском округе Домодедово Московской области"
24.	Документация по планировке территории для реконструкции автомобильной дороги Каширское шоссе на участке от 65 км Каширского шоссе до автомобильной дороги А-112 «Чепелево – Вельяминово» в городском округе Домодедово Московской области	Постановление Правительства Московской области от 16.05.2022 № 479/16 «Об утверждении документации по планировке территории для реконструкции автомобильной дороги Каширское шоссе на участке от 65 км Каширского шоссе до автомобильной дороги А-112 «Чепелево – Вельяминово» в городском округе Домодедово Московской области»

***Проект планировки территории для размещения линейного объекта капитального строительства - автомобильной дороги «Обход поселка Авиационный от автомобильной дороги Авиационная - Ловцово - Лямцино – ММК» в городском округе Домодедово Московской области***

Постановлением Правительства Московской области от 04.10.2013 № 793/43 утверждён проект планировки территории для размещения линейного объекта капитального строительства - автомобильной дороги «Обход поселка Авиационный от автомобильной дороги Авиационная - Ловцово - Лямцино – ММК» в городском округе Домодедово Московской области». Проектом планировки территории автомобильная дорога планируется по параметрам магистральной дороги регулируемого движения, 2 полосы движения, общей протяженностью 5,93 км.

Зона размещения планируемой автомобильной дороги «Обход поселка Авиационный» условно разделена на три участка:

Участок 1 – участок реконструкции автомобильной дороги «Каширское шоссе – мкр. Авиационный – «МКАД – аэропорт Домодедово»;

Участок 2 – участок нового строительства от автомобильной дороги «Каширское шоссе – мкр. Авиационный – «МКАД – аэропорт Домодедово» до автомобильной дороги «мкр. Авиационный – Лямцино – ММК»;

Участок 3 – участок примыкания к автомобильной дороге «мкр. Авиационный – Лямцино – ММК».

По автомобильной дороге «Обход поселка Авиационный» возможна организация линий движения общественного пассажирского транспорта.

Устройство средств организации движения пешеходов в границах рассматриваемой территории не планируется в связи с отсутствием мест притяжения пешеходных потоков.

***Проект планировки территории для размещения линейного объекта капитального строительства – автомобильной дороги «Подольск – Домодедово – Раменское – ЦКАД»***

Постановлением Правительства Московской области от 31.07.2014 № 589/28 утвержден проект планировки территории для размещения линейного объекта капитального строительства - автомобильной дороги Подольск - Домодедово - Раменское – ЦКАД. Проектом планировки территории предусмотрено строительство автомобильной дороги по параметрам I категории: на участке от автомобильной дороги федерального значения М-2 «Крым» до автомобильной дороги федерального значения А-113 (строящаяся ЦКАД) предусмотрено 6 полос движения.

В границах населенных пунктов г. Домодедово и д. Юсупово городского округа Домодедово предусмотрено устройство боковых проездов с обеих сторон от основной проезжей части. Ширина бокового проезда - от 15 до 7 м (от двух до четырех полос по 3,50 м). Движение по боковым проездам принято двусторонним.

Пересечения на автомобильной дороге «Подольск - Домодедово - Раменское – ЦКАД» планируется организовать в разных уровнях, примыкания улично-дорожной сети регионального и местного значения предусмотрены в одном уровне, по типу трехсторонних перекрестков, без светофорного регулирования. Левые повороты исключаются.

***Проект планировки территории для реконструкции линейного объекта капитального строительства - Каширского шоссе на участке км 4,4 - поселок Ям в Московской области"***

Постановлением Правительства Московской области от 27.03.2015 № 176/11 (ред. от 05.10.2020) утверждён проект планировки территории для реконструкции линейного объекта капитального строительства - Каширского шоссе на участке км 4,4 - поселок Ям в Московской области. Проектом планировки территории, предусмотрена реконструкция линейного объекта капитального строительства - автомобильной дороги Каширское шоссе на участке км 4,4 – поселок Ям Московской области до параметров I категории (4-6 полос движения). При реконструкции автомобильной дороги на территории городского округа Домодедово предусмотрено:

- в границах населенного пункта с.Ям устройство боковых съездов (по 2 полосы движения каждый) с обеих сторон от основной проезжей части. Движение по боковым проездам принято односторонним. На подходах к съездам транспортных развязок предусмотрены переходно-скоростные полосы;
- строительство остановочных пунктов и реконструкция существующих остановочных пунктов общественного транспорта с организацией с «заездных» карманов, строительство пешеходных переходов в разных уровнях в районе остановочных пунктов;
- тротуары и пешеходные дорожки для движения пешеходов.

***Проект планировки территории для размещения линейного объекта капитального строительства - путепровода через железную дорогу на автомобильной дороге Каширское шоссе - Киселиха в городском округе Домодедово Московской области"***

Постановлением Правительства Московской области от 08.09.2015 № 768/34 утверждён проект планировки территории для размещения линейного объекта капитального строительства - путепровода через железную дорогу на автомобильной дороге Каширское шоссе - Киселиха в городском округе Домодедово Московской области. Проектом планировки территории предусмотрено строительство автомобильной дороги регионального значения по параметрам III категории общей протяженностью 5,1 км, с 2 полосами движения. В проекте планировки территории учтены мероприятия, предусмотренные документами территориального планирования:

- строительство автомобильной дороги регионального значения «Подольск – Домодедово»;
- строительство дороги местного значения «Центральная – 2» в городе Домодедово;
- строительство четырех новых железнодорожных путей Павелецкого направления Московской железной дороги. После завершения строительства автомобильной дороги.

Проектом планировки предусмотрено строительство искусственных сооружений:

- путепроводы на пересечении с железнодорожными путями Павелецкого направления Московской железной дороги, автомобильной дороги федерального значения М-4 «Дон» и автомобильной дорогой регионального значения Каширское шоссе;
- мостовой переход на пересечении с рекой Городняшка;
- кольцевое пересечение в одном уровне на примыкании к улице Краснодарской города Домодедово.

Параметры искусственных сооружений приняты как для автомобильной дороги III категории, с 2 полосами движения, шириной - 3,5 м, шириной тротуара – 1,5 м.

Примыкание к автомобильной дороге регионального значения «Новленское – Семивраги – Домодедовское кладбище» предусмотрено в одном уровне.

**Проект планировки территории для размещения участка линии кольцевого трамвая «Подольск - Климовск - Домодедово - аэропорт Домодедово - Константиново – Раменское»**

Постановлением Правительства Московской области от 18.04.2016 № 303/8 (ред. от 15.07.2019) утвержден проект планировки территории для размещения участка линии кольцевого трамвая «Подольск - Климовск - Домодедово - аэропорт Домодедово - Константиново - Раменское». Проектом планировки территории, предусмотрено строительство линии первого пускового комплекса ЛРТ (два главных пути) по параметрам скоростного трамвая с пересечениями с автомобильными и железными дорогами в разных уровнях.

От границы городского округа Подольск и городского округа Домодедово линия первого пускового комплекса ЛРТ проходит в одном коридоре с автомобильной дорогой регионального значения «Подольск – Домодедово – Раменское – ЦКАД»<sup>66</sup>.

На территории городского округа Домодедово протяженность участка линии первого пускового комплекса ЛРТ составляет 31,7 км (включая заход двух двухпутных линий в аэропорт «Домодедово» протяженностью 6,8 км).

В районе аэропорта «Домодедово» прохождение линии первого пускового комплекса ЛРТ планируется в створе однопутной неэлектрифицированной железнодорожной ветки необщего пользования к Константиновской нефтебазе и Раменскому горно-обогатительному комбинату.

На территории городского округа Домодедово проектом планировки предусмотрено размещение двух транспортно–пересадочных узлов (ТПУ).

ТПУ «Большое Домодедово» общей площадью 3,8 га располагается в западной части города Домодедово, подъезд к ТПУ организован от планируемой автомобильной дороги «Подольск – Домодедово – Раменское – ЦКАД», с улично-дорожной сети микрорайона «Новое Домодедово».

ТПУ «Аэропорт Домодедово» расположен на территории аэропорта «Домодедово» и входит в состав транспортно-пересадочного узла, сформированного на основе аэропорта. Конечная остановка планируется в непосредственной близости от зоны вылета. В рамках ТПУ предусматривается возможность прямой стыковки между направлениями ЛРТ Подольск – аэропорт Домодедово и Домодедово – Раменское.

Перечень пресечений в разных уровнях линии первого пускового комплекса ЛРТ с автомобильными дорогами, железными дорогами, водными объектами:

№ п/п	Наименование объекта пересечения (улица, автомобильная дорога, железнодорожные пути, река, пруд)	Местоположение объекта	Вид искусственного сооружения
1	ВСМ «Москва – Адлер» (II очередь строительства при условии строительства объекта федерального значения ВСМ «Москва - Адлер»)	городской округ Домодедово в районе деревни Чулпаново	I очередь - в уровне земли; II очередь - тоннель или эстакада
2	Чулпановский пруд	городской округ Домодедово	мост
3	автомобильная дорога Овчинки - Чулпаново, река Конопелька, подъезд к СНТ «Батина лощина»	городской округ Домодедово в районе деревни Жуково	путепровод, мост

<sup>66</sup> Проект планировки территории утвержден постановлением Правительства Московской области от 31.07.2014 № 589/28 «Об утверждении проекта планировки территории для размещения линейного объекта капитального строительства – автомобильной дороги «Подольск – Домодедово – Раменское – ЦКАД».

№ п/п	Наименование объекта пересечения (улица, автомобильная дорога, железнодорожные пути, река, пруд)	Местоположение объекта	Вид искусственного сооружения
4	автомобильная дорога Заболотье - Никитское - Авдотьино	городской округ Домодедово в районе деревни Юсупово	прохождение под пролетным строением автомобильной дороги
5	автомобильная дорога Заболотье - Никитское - Авдотьино	городской округ Домодедово в районе деревни Никитское	прохождение под пролетным строением автомобильной дороги
6	река Рожайка	городской округ Домодедово в районе села Никитское	мост
7	съезд с автомобильной дороги Подольск - Домодедово - Раменское - ЦКАД к микрорайону Большое Домодедово	городской округ Домодедово	прохождение под пролетным строением автомобильной дороги
8	автомобильная дорога М-4 «Дон» - Востряково - Подъезд к аэропорту Домодедово	городской округ Домодедово	прохождение под пролетным строением автомобильной дороги
9	автомобильная дорога Каширское шоссе, Павелецкое направление МЖД, автомобильная дорога М-4 «Дон», Павелецкое направление МЖД (участок Домодедово - Аэропорт)	городской округ Домодедово	путепровод
10	автомобильная дорога ст. Авиационная - ВИПК МВД РФ	городской округ Домодедово микрорайон Авиационный	прохождение под пролетным строением автомобильной дороги
11	автомобильная дорога Подольск - Домодедово - Раменское - ЦКАД	городской округ Домодедово	прохождение под пролетным строением автомобильной дороги
12	пути ЛРТ в депо	городской округ Домодедово, в районе деревни Тупицино	путепровод
13	А-105 «подъездная дорога от Москвы к аэропорту Домодедово»	городской округ Домодедово в районе деревни Тупицино	путепровод
14	соединительная автомобильная дорога от М-4 «Дон» до аэропорта «Домодедово»	городской округ Домодедово в районе деревни Тупицино	прохождение под пролетным строением автомобильной дороги
15	ЛРТ «Москва (станции м. «Царицыно») - аэропорт Домодедово»	городской округ Домодедово в районе деревни Тупицино	прохождение под пролетным строением ЛРТ
16	подъездной железнодорожный путь открытого акционерного общества «Раменский горно-обогатительный комбинат»	городской округ Домодедово	путепровод

№ п/п	Наименование объекта пересечения (улица, автомобильная дорога, железнодорожные пути, река, пруд)	Местоположение объекта	Вид искусственного сооружения
17	подъездной ж/д путь открытого акционерного общества «Раменский горно-обогатительный комбинат» автомобильная дорога Подольск - Домодедово - Раменское - ЦКАД, автомобильная дорога ЦКАД - аэропорт Домодедово	городской округ Домодедово	путепровод
18	дороги аэропорта Домодедово	городской округ Домодедово, территория аэропорта Домодедово	путепровод
19	автомобильная дорога Новленское - Семивраги - Домодедовское кладбище	городской округ Домодедово в районе деревни Истомиха	прохождение под пролетным строением автомобильной дороги
20	ручей	городской округ Домодедово в районе деревни Истомиха	мост
21	автомобильная дорога Новленское - Семивраги - Домодедовское кладбище	городской округ Домодедово, в районе деревни Новлянское	прохождение под пролетным строением автомобильной дороги
22	подъездной ж/д путь открытого акционерного общества «Раменский горно-обогатительный комбинат», автомобильная дорога Подольск - Домодедово - Раменское - ЦКАД, река Жданка	городской округ Домодедово, в районе деревни Новлянское	путепровод, мост

Для обеспечения безопасности движения пешеходов в районе остановочных пунктов «Юсупово», «Авиационная» и ТПУ на линии первого пускового комплекса ЛРТ на территории городского округа планируется строительство пешеходных переходов.

Прохождение ЛРТ планируется в непосредственной близости от магистрального Кольцевого нефтепродуктопровода вокруг Москвы. В местах с ненормативными углами пересечений и приближений ЛРТ к нему в проекте планировки территории предусмотрены мероприятия и зарезервированы зоны по переустройству (перекладке) объектов нефтепродуктообеспечения. На территории городского округа Домодедово предусмотрены защитные мероприятия на нефтепроводе в районе деревни Тупицино.

***Проект планировки территории для реконструкции автомобильной дороги М-2 «Крым» - Павловское от транспортной развязки на км 35,44 Каширского шоссе до села Домодедово в городском округе Домодедово Московской области»***

Постановлением Правительства Московской области от 27.07.2017 № 617/26 утверждён проект планировки территории для реконструкции автомобильной дороги М-2 «Крым» - Павловское от транспортной развязки на км 35,44 Каширского шоссе до села Домодедово в городском округе Домодедово Московской области». Проектом планировки территории предусмотрено:

- реконструкция автомобильной дороги по параметрам магистральной улицы регулируемого движения с 4 полосами движения (ширина полосы движения -3,5 м), общая протяженность участка реконструкции – 3,0 м.
- устройство двух разворотов на км 8+860 реконструируемой автомобильной дороги для обеспечения связи с прилегающими территориями и исключения

- избыточного светофорного регулирования;
- устройство бокового проезда (дублера) с двусторонним движением автотранспорта вдоль д. Павловское для обеспечения упорядоченного въезда/выезда в д. Павловское;
- реорганизация левоповоротного съезда в д. Павловское для увеличения пропускной способности автомобильной дороги «М-2 «Крым» - Павловское»;
- реконструкция существующих правоповоротных съездов с устройством переходно-скоростных полос.

Для обеспечения безопасности пешеходного движения проектом планировки территории предусмотрено устройство тротуаров шириной 3,0 м и наземных пешеходных переходов.

Для снижения шумового воздействия от автотранспорта на территорию жилой застройки д.Павловское проектом планировки территории предусмотрена установка вдоль планируемого дублера шумозащитных экранов протяженностью 0,97 км.

***Проект планировки территории для размещения линейного объекта капитального строительства - автомобильной дороги регионального значения «ММК - ст. Белые Столбы» в городском округе Домодедово Московской области»***

Постановлением Правительства Московской области от 27.07.2017 № 618/26 утверждён проект планировки территории для размещения линейного объекта капитального строительства - автомобильной дороги регионального значения «ММК - ст. Белые Столбы» в городском округе Домодедово Московской области». Проектом планировки территории предусмотрено:

- строительство участка автомобильной дороги «ММК – ст. Белые столбы» по параметрам автомобильной дороги III категории с двумя полосами движения и организацией двустороннего движения;
- строительство 2-х путепроводов по оси автомобильной дороги «ММК – ст. Белые столбы» на пересечениях с автомобильными дорогами: каширское шоссе и М-4 «Дон»;
- строительство направленного правоповоротного съезда в одном уровне с автомобильной дороги «Каширское шоссе» на автомобильную дорогу «ММК – ст. Белые столбы»;
- строительство 2-х направленных правоповоротных съездов в одном уровне с автомобильной дороги «ММК – ст. Белые столбы» на автомобильную дорогу «Каширское шоссе»;
- строительство съезда в одном уровне с двумя полосами движения с автомобильной дороги «ММК – ст. Белые столбы» на автомобильную дорогу М-4 «Дон» и организацией двустороннего движения;
- организация с автомобильной дороги М-4 «Дон» на территорию национального центра логистики «Ашан» въезда-выезда с двухсторонним движением;
- строительство развязки с круговым движением и двумя полосами движения на месте примыкания к автомобильной дороге «ММК – ст. Белые Столбы» съезда на автомобильную дорогу М-4 «Дон».

С планируемого участка автомобильной дороги «ММК – ст. Белые столбы» организован въезд-выезд на территорию очистных сооружений мкр. Белые Столбы

Общая протяженность планируемого участка автомобильной дороги «ММК – ст. Белые столбы» составляет 4,25 км, в том числе протяженность съезда на автомобильную дорогу федерального значения М-4 «Дон» - 0,25 км.

Количество полос движения планируемого участка автомобильной дороги «ММК – ст. Белые столбы» и съезда на автомобильную дорогу М-4 «Дон» составит 2 полосы движения, ширина полосы движения – 3,5 м.

***Документация по планировке территории для строительства путепровода на 1 + 100 км автодороги Каширское шоссе - мкр. Авиационный - «МКАД - аэропорт Домодедово» в городском округе Домодедово Московской области»***

Постановлением Правительства Московской области от 09.11.2018 № 812/37 утверждена документация по планировке территории для строительства путепровода на 1 + 100 км автодороги Каширское шоссе - мкр. Авиационный - «МКАД - аэропорт Домодедово» в городском округе Домодедово Московской области». Документацией по планировке территории предусмотрено строительство путепровода через железнодорожные пути Павелецкого направления Московской железной дороги взамен существующего переезда. Планируемый путепровод пересекает железнодорожные пути под углом 35 градусов и размещается южнее существующего переезда.

С восточной стороны от путей Павелецкого направления Московской железной дороги на съезде с путепровода предусмотрено устройство пункта взимания платы, примыкание к существующему участку автомобильной дороги предусмотрено с реконструкцией улицы Донбасская мкр. Востряково города Домодедово.

С западной стороны от путей Павелецкого направления МЖД для сохранения связности территорий предусмотрено устройство разворота под съездом с путепровода. Для обеспечения безопасного движения пешеходов предусмотрено устройство тротуаров шириной 2,5 м, движение через ж/д пути будет осуществляться по путепроводу.

***Проект планировки территории для реконструкции участка автомобильной дороги регионального значения «ММК – ст. Белые Столбы» от улицы Кирова до конца улицы Сосновая в микрорайоне Белые Столбы городского округа Домодедово Московской области***

Проектом планировки территории для реконструкции участка автомобильной дороги регионального значения «ММК – ст. Белые Столбы» от улицы Кирова до конца улицы Сосновая в микрорайоне Белые Столбы городского округа Домодедово Московской области, утвержденным постановлением Правительства Московской области от 13.08.2020 № 510/25, предусмотрено:

Характеристики реконструируемого участка:

- протяженность – 1,38 км;
- категория – I (улица в производственной зоне);
- расчетная скорость движения – 60 км/ч;
- число полос движения – 4;
- ширина полосы движения – 3,5 м;
- ширина тротуара – 2,25 м.

Движение автомобильного транспорта по реконструируемой автомобильной дороге предусмотрено в двух направлениях.

На участке реконструкции автомобильной дороги предусмотрено движение общественного пассажирского транспорта.

***Проект планировки территории для реконструкции участка автомобильной дороги регионального значения «ММК – ст. Белые Столбы» от автомобильной дороги А-107 «Московское малое кольцо» до улицы Кирова в микрорайоне Белые Столбы городского округа Домодедово Московской области***

Проектом планировки территории для реконструкции участка автомобильной дороги регионального значения «ММК – ст. Белые Столбы» от автомобильной дороги А-107 «Московское малое кольцо» до улицы Кирова в микрорайоне Белые Столбы городского округа Домодедово Московской области, утвержденным постановлением Правительства Московской области от 13.08.2020 № 511/25, предусмотрено:

Характеристики реконструируемого участка:

- категория – I (улица в производственной зоне);
- расчетная скорость движения – 60 км/ч;

- число полос движения – 4;
- ширина полосы движения -3,5 м;
- ширина тротуара – 2,25 м.

Движение автомобильного транспорта по реконструируемой автомобильной дороге предусмотрено в двух направлениях.

На участке реконструкции автомобильной дороги предусмотрено движение общественного пассажирского транспорта.

***Проект планировки территории для реконструкции автомобильной дороги ЦКАД – аэропорт Домодедово в городском округе Домодедово Московской области на участке ЦКАД – Домодедово***

Планируемая к реконструкции автомобильная дорога регионального значения ЦКАД – аэропорт Домодедово является участком автомобильной дороги регионального значения мкр. Авиационный – Лямцино – ММК<sup>67</sup>

Начало участка реконструкции – планируемая транспортная развязка на пересечении автомобильных дорог федерального значения А-113 строящаяся Центральная кольцевая автомобильная дорога (Московская область) и А-107 «Московское малое кольцо» Икша – Ногинск – Бронницы – Голицыно – Истра – Икша.

Конец участка реконструкции – планируемая транспортная развязка на пересечении с автомобильной дорогой регионального значения Обход п. Авиационный.

Основные характеристики участка реконструкции:

- протяженность – 6,30 км;
- категория – I;
- расчетная скорость движения – 100 км/ч;
- число полос движения (суммарно в двух направлениях) – 4;
- ширина полосы движения -3,75 м;
- ширина тротуара – 1,5 м;
- минимальный радиус кривой в плане – 600 м;
- тип дорожной одежды, вид покрытия – капитальный, асфальтобетон;
- классификация автомобильной дороги по назначению – региональная.

Проектом планировки предусмотрено:

- реконструкция участка автомобильной дороги мкр. Авиационный – Лямцино – ММК (ЦКАД – аэропорт Домодедово), от планируемой развязки ЦКАД до территории детской школы-интерната (д. Кутузово), с расширением проезжей части до 4 полос движения с разделительной полосой с барьерным ограждением;
- строительство технической площадки с твердым покрытием для обслуживания локальных очистных сооружений поверхностного стока (далее – ЛОС) номер 5 и трансформаторной подстанции (далее – ТП) номер 4 в районе р. Гнилуша;
- строительство рядом с ул. Школьной остановок общественного пассажирского транспорта, оборудованных остановочными площадками и наземным пешеходным переходом со светофором, оборудованным кнопкой «по требованию»;
- строительство пешеходных тротуаров с барьерным ограждением;
- реконструкция участка автомобильной дороги от детской школы-интерната до с. Лямцино с расширением проезжей части до 4 полос движения с переходно-скоростными полосами и разделительной полосой с барьерным ограждением;

<sup>67</sup> В соответствии с постановлением Правительства Московской области от 05.08.2008 №653/26 (ред. от 19.11.2019) «О перечне автомобильных дорог общего пользования регионального или межмуниципального значения Московской области».



- организация перекрестка со светофорным регулированием на примыкании подъезда к д. Кутузово с реконструируемым участком автомобильной дороги мкр. Авиационный – Лямцино – ММК (ЦКАД – аэропорт Домодедово);
- строительство технических площадок с твердым покрытием для обслуживания ЛОС-4, ЛОС-3 и ТП-3, располагающихся в районе перекрестка;
- строительство остановок общественного пассажирского транспорта, оборудованных остановочными площадками и наземным пешеходным переходом;
- строительство пешеходных тротуаров с барьерным ограждением;
- реконструкция участка автомобильной дороги, проходящей вдоль территории с. Лямцино, с расширением проезжей части до 4 полос движения с переходно-скоростными полосами и без разделительной полосы;
- организация перекрестка со светофорным регулированием на примыкании ул. Центральнойк реконструируемому участку автомобильной дороги мкр. Авиационный – Лямцино – ММК (ЦКАД – аэропорт Домодедово);
- организация левого поворота на ул. Центральную с полосы накопления;
- строительство остановок общественного пассажирского транспорта рядом с ул. Дорожнойи вторым подъездом к д. Кутузово;
- строительство пешеходных тротуаров с барьерным ограждением;
- организация наземного пешеходного перехода рядом с ул. Центральной, совмещенного с транспортным светофором;
- реконструкция участка автомобильной дороги от с. Лямцино до Лямцинского кладбища с расширением проезжей части до 4 полос движения с переходно-скоростными полосами и разделительной полосой с барьерным ограждением;
- строительство площадки с твердым покрытием перед входом на Лямцинское кладбище;
- строительство в районе Лямцинского кладбища остановок общественного пассажирского транспорта, оборудованных остановочными площадками;
- строительство внеуличного пешеходного перехода;
- строительство пешеходных тротуаров с барьерным ограждением;
- строительство разворотной петли с путепроводом через реконструируемый участок автомобильной дороги мкр. Авиационный – Лямцино – ММК (ЦКАД – аэропорт Домодедово);
- строительство технической площадки с твердым покрытием для обслуживания ЛОС-2, расположенного внутри разворотной петли;
- реконструкция участка автомобильной дороги от Лямцинского кладбища до автомобильной дороги регионального значения Обход п. Авиационный с расширением проезжей части до 4 полос движения с переходно-скоростными полосами и разделительной полосой с барьерным ограждением;
- переустройство примыкания автомобильной дороги регионального значения Востряково – Ловцово к реконструируемой автомобильной дороге мкр. Авиационный – Лямцино – ММК (ЦКАД – аэропорт Домодедово) с помощью переходно-скоростных полос;
- строительство технической площадки с твердым покрытием для обслуживания ЛОС-1 и ТП-1, расположенных вблизи Лямцинского кладбища;
- строительство кольцевого пересечения на примыкании автомобильной дороги регионального значения Обход п. Авиационный к автомобильной дороге регионального значения мкр. Авиационный – Лямцино – ММК (ЦКАД – аэропорт Домодедово).

***Проект планировки территории для строительства и реконструкции автомобильной дороги Подольск - Домодедово в городских округах Подольск, Домодедово Московской области»***

Проектом планировки территории предусматривается строительство и реконструкция автомобильной дороги "Подольск - Домодедово" от улицы Лобачева в г. Подольске до автомобильной дороги регионального значения "Каширское шоссе" в городском округе Домодедово Московской области.

Все пересечения с автомобильными дорогами федерального и регионального значения планируются в разных уровнях с помощью транспортных развязок и эстакад с устройством съездов.

Примыкания к автомобильной дороге планируются с устройством переходно-скоростных полос, за исключением примыканий с низкой интенсивностью движения.

В проекте планировки предусматривается организация движения общественного транспорта по существующим направлениям с переносом остановок в связи со строительством и реконструкцией автомобильной дороги Подольск - Домодедово. Остановочные пункты общественного транспорта (автобуса) планируются с устройством остановочных площадок для автобусов и посадочных площадок для пассажиров. Движение пешеходов от посадочных площадок планируется по пешеходным тротуарам.

На прилегающих территориях и в местах пересечения автомобильных дорог при необходимости возможна организация наземных пешеходных переходов, оборудованных дорожными знаками и разметкой ("зебра"), а при развитии прилегающих территорий и увеличении пешеходных потоков, в перспективе, возможно устройство пешеходных переходов в разных уровнях.

Для организации безопасного движения пешеходов от остановок общественного транспорта предусматривается устройство и реконструкция тротуаров и пешеходных переходов.

На искусственных сооружениях предусматривается устройство технических тротуаров.

Учитывая удаленность части автомобильной дороги от населенных пунктов, устройство тротуара для пешеходного движения вдоль дороги вне населенных пунктов не предусматривается.

***Проект планировки территории для строительства участка линии рельсового скоростного пассажирского транспорта "Москва (ст. м. Царицыно) - аэропорт Домодедово" от транспортной развязки на пересечении автомобильной дороги регионального значения "Горки Ленинские - Чурилково" - реабилитационный центр "Детство" и автомобильной дороги федерального значения А-105 "Подъездная дорога от Москвы к аэропорту Домодедово" до улицы Центральная села Колычево городского округа Домодедово Московской области»***

Назначение линейного объекта - уменьшение транспортной нагрузки на сеть автомобильных дорог на территории городского округа Домодедово и Ленинского городского округа и уменьшения времени нахождения пассажиров в пути.

Начало участка трассы ЛРТ - транспортная развязка на пересечении автомобильной дороги регионального значения "Горки Ленинские - Чурилково" - реабилитационный центр "Детство" и автомобильной дороги федерального значения А-105 "Подъездная дорога от Москвы к аэропорту Домодедово".

Конец участка трассы ЛРТ - улица Центральная села Колычево городского округа Домодедово Московской области.

Зона планируемого размещения линейного объекта устанавливается на территориях деревень Чурилково, Шестово и села Колычево городского округа Домодедово Московской области, на территории Ленинского городского округа Московской области.

Основные характеристики планируемого для размещения линейного объекта:  
общая протяженность разрабатываемого участка ЛРТ составляет 4,27 км;  
ориентировочная площадь разработки проекта планировки территории составляет 180,0 га;

минимальные радиусы кривых в плане - 400 м, в стесненных условиях - 200 м;  
расстояние между путями - 3,8 м;  
ширина земляного полотна - 10,0 м.

Для обслуживания существующих и планируемых жилых территорий на рассматриваемом участке ЛРТ предусмотрено 2 остановки. Для удобства населения остановки рельсового скоростного пассажирского транспорта расположены в тех же местах, что и остановки общественного пассажирского транспорта (автобусные).

Размещение объектов капитального строительства, входящих в состав линейного объекта, в зоне планируемой реконструкции не планируется. Предельные параметры разрешенного строительства, реконструкции не определены.

***Документация по планировке территории для переустройства участка линейного объекта ВЛ 110 кВ "Пахра - Яковлево", "Пахра - Тураево с отп.", расположенного в городском округе Домодедово Московской области***

Постановлением Правительства Московской области от 16.04.2020 № 206/10<sup>68</sup> утверждена документация по планировке территории для переустройства участка линейного объекта ВЛ 110 кВ "Пахра - Яковлево", "Пахра - Тураево с отп.", расположенного в городском округе Домодедово Московской области.

В настоящее время разрабатываются:

1. Проект планировки территории для реконструкции участка автомобильной дороги М-4 «Дон» – Востряково – Подъезд к аэропорту Домодедово в городском округе Домодедово Московской области».

4.3.3. Сведения об объектах, предусмотренных утверждённой документацией по планировке территории местного значения (городского округа Домодедово)

Перечень утвержденной документации по планировке территории (проект планировки территории):

Поз. №	Наименование документации по планировке территории	Распорядительный документ
1.	Документация по планировке территории в целях реконструкции линейных объектов ул. Кирова и ул. Племхозский проезд по адресу: Московская область, городской округ Домодедово	распоряжение Министерства жилищной политики Московской области от 27.12.2018 № П28/0167-18 «Об утверждении документации по планировке территории по адресу: Московская область, городской округ Домодедово»
2.	Документация по планировке территории в целях реконструкции автомобильной дороги и строительства ливневой канализации по адресу: Московская область, городской округ Домодедово, город Домодедово, улица Талалихина	распоряжение Министерства жилищной политики Московской области от 21.05.2019 № П28/0028-19 «Об утверждении документации по планировке территории по адресу: Московская область, городской округ Домодедово, город Домодедово, улица Талалихина»

<sup>68</sup> Постановление Правительства Московской области от 16.04.2020 № 206/10 «Об утверждении документации по планировке территории для переустройства участка линейного объекта ВЛ 110 кВ «Пахра – Яковлево», «Пахра - Тураево с отп.», расположенного в городском округе Домодедово Московской области».

Поз. №	Наименование документации по планировке территории	Распорядительный документ
3.	Документация по планировке территории для строительства съезда с автомобильной дороги М-4 «Дон» к улице Промышленная городского округа Домодедово в районе км 35+000 (слева)	распоряжение Министерства жилищной политики Московской области от 15.10.2020 № П28/0059-20 «Об утверждении документации по планировке территории по адресу: Московская область, городской округ Домодедово, город Домодедово».
4.	Проект планировки территории и проект межевания территории по адресу: Московская область, городской округ Домодедово, в районе улицы 2-я Центральная от пересечения с улицей Гагарина по улицам 1-я Коммунистическая, Северная, Краснодарская до Каширского шоссе км 38,420 г. Домодедово.	Распоряжение Министерства строительного комплекса Московской области от 25.08.2017 № П07/525 «Об утверждении проекта планировки территории и проект межевания территории по адресу: Московская область, городской округ Домодедово, в районе улицы 2-я Центральная от пересечения с улицей Гагарина по улицам 1-я Коммунистическая, Северная, Краснодарская до Каширского шоссе км 38,420 г. Домодедово»
5.	Проект планировки территории и проекта межевания территории по адресу: Московская область, городской округ Домодедово, д. Купчихино, с. Растуново	Распоряжение Министерства строительного комплекса Московской области от 16.12.2015 № П41/2368 «Об утверждении проекта планировки территории и проекта межевания территории по адресу: Московская область, городской округ Домодедово, д. Купчихино, с. Растуново»

***Документация по планировке территории в целях реконструкции линейных объектов ул. Кирова и ул. Племхозский проезд по адресу: Московская область, городской округ Домодедово***

Распоряжением Министерства жилищной политики Московской области от 27.12.2018 № П28/0167-18 утверждена документация по планировке территории в целях реконструкции линейных объектов ул. Кирова и ул. Племхозский проезд по адресу: Московская область, городской округ Домодедово,

Документацией по планировке территории предусмотрено постепенное достижение планируемых характеристик развития системы транспортного обслуживания с выделением 2 этапов:

1 этап:

- строительство дополнительной полосы движения по ул. Племхозский проезд, для осуществления правоповоротного въезда на территорию торгового комплекса;
- строительство накопительной полосы по ул. Племхозский проезд для осуществления левоповоротного въезда на территорию торгового комплекса и ул. Березовая;
- строительство полосы движения по ул. Племхозский проезд для осуществления левоповоротного въезда с территории торгового комплекса;
- устройство накопительного кармана, для устройства левоповоротного движения на ул. Березовая;
- строительство кармана для осуществления правоповоротного въезда на территорию торгового комплекса с ул. Кирова;
- строительство 2 полос движения на участке ул. Кирова, вдоль территории торгового комплекса;
- ликвидация примыкания к ул. Племхозский проезд с территории МУП «Электросеть» (въезд/выезд будет осуществляться через территорию торгового комплекса).

2 этап:

- строительство 2 дополнительных полос движения по ул. Племхозский проезд;
- строительство 2 дополнительных полос движения по ул. Кирова на участке от территории торгового комплекса до границы рассматриваемой территории;
- строительство 2 дополнительных полос движения по ул. Коломийца;
- строительство накопительной полосы по ул. Коломийца для осуществления левого поворота;
- строительство кармана на ул. Коломийца для осуществления правого поворота;
- строительство накопительной полосы по ул. Лунная для осуществления левого поворота.

В документации по планировке территории предусмотрена реконструкция существующего (по улице Племхозский проезд) и строительство нового (по улице Кирова) остановочных пунктов общественного пассажирского транспорта, с устройством заездных карманов и размещением павильонов ожидания для пассажиров.

Для организации безопасного движения пешеходов предусмотрена система тротуаров и наземных пешеходных переходов. Ширина тротуаров принята равной 2,25м. Для организации велосипедного движения, вдоль ул. Кирова, на 2 этапе предусмотрено устройство велосипедной дорожки вдоль территории многоэтажной жилой застройки.

***Документация по планировке территории в целях реконструкции автомобильной дороги и строительства ливневой канализации по адресу: Московская область, городской округ Домодедово, город Домодедово, улица Талалихина***

Распоряжением Министерства жилищной политики Московской области от 21.05.2019 № П28/0028-19 утверждена документация по планировке территории в целях реконструкции автомобильной дороги и строительства ливневой канализации по адресу: Московская область, городской округ Домодедово, город Домодедово, улица Талалихина.

Документацией по планировке территории предусмотрено:

- реконструкция участка автомобильной дороги протяженностью 0,58 км с расширением проезжей части до 7,0 м с устройством автомобильной стоянки на 16 машино-мест и устройством пешеходных соединений в существующих границах красных линий,
- реконструкция съездов и примыканий к улицам Рощинская и Рабочая;
- строительство ливневой канализации К2, размещаемой в зоне от ПК2+0,00 до ПК6+40.

***Документация по планировке территории для строительства съезда с автомобильной дороги М-4 «Дон» к улице Промышленная городского округа Домодедово в районе км 35+000 (слева)***

Документацией по планировке территории для строительства съезда с автомобильной дороги М-4 «Дон» к улице Промышленная городского округа Домодедово в районе км 35+000 (слева), утвержденной распоряжением Министерства жилищной политики Московской области от 15.10.2020 № П28/0059-20), строительство съезда с автомобильной дороги федерального значения М-4 «Дон» к улице Промышленная предусматривается осуществлять в 2 этапа:

1 этап – устройство съезда V категории с числом полос 1;

2 этап – доведение геометрических параметров съезда до нормативов IV категории с числом полос 2.

Перечень утвержденной документации по планировке территории (проект планировки территории):

По з. №	Номер документа	Дата документа	Наименование документа	Тип ППТ по документу	Кадастровый номер земельного участка	Наименование утверждающего документа	Тип утвердившей организации	Заявитель	Функциональное назначение объекта
1.	6410	25.12.2014	Изменения в проект планировки территории квартала № 1 микрорайона Авиационный г. Домодедово	Жилое		Об утверждении внесения изменений в проект планировки территории квартала № 1 микрорайона Авиационный г. Домодедово	ОМСУ	ООО ПКФ «Гюнай»	
2.	П28/0018-21	26.04.2021	Проект планировки территории и проект межевания территории по адресу: Московская область, город Домодедово, деревня Курганье, ДНП «Березка-1»	Дачное строительство	50:28:0110150:2385	Об утверждении проекта планировки территории и проекта межевания территории по адресу: Московская область, город Домодедово, деревня Курганье, ДНП «Березка-1»	Министерство строительства комплекса Московской области	Министерство строительного комплекса Московской области	
3.	П28/0078-20	25.12.2020	Проект планировки территории и проект межевания территории по адресу: Московская область, городской округ Домодедово, в районе села Ям и деревни Павловское	Жилое	50:28:0070229:132, 50:28:0070228:170	Об утверждении проекта планировки территории и проекта межевания территории по адресу: Московская область, городской округ Домодедово, в районе села Ям и деревни Павловское	Министерство строительства комплекса Московской области	ООО «Ленинская 73»	
4.	17	12.01.2011	Проект планировки части микрорайона Западный на территории бывшего поселка Константиновской шерстопрядильной фабрики в г. Домодедово	Жилое		Об утверждении проекта планировки части микрорайона Западный на территории бывшего поселка Константиновской шерстопрядильной фабрики в г. Домодедово	ОМСУ	ООО ПКФ «Гюнай»	

По з. №	Номер документа	Дата документа	Наименование документа	Тип ППТ по документу	Кадастровый номер земельного участка	Наименование утверждающего документа	Тип утвердившей организации	Заявитель	Функциональное назначение объекта
5.	4759	19.10.2012	Проект планировки территории под малоэтажную жилую застройку с объектами социальной и инженерной инфраструктуры в г. Домодедово, дер. Юсупово	Жилое		Об утверждении проекта планировки территории под малоэтажную жилую застройку с объектами социальной и инженерной инфраструктуры в г. Домодедово, дер. Юсупово	ОМСУ	ООО "Лэндлджик"	малоэтажная жилая застройка с объектами социальной и инженерной инфраструктуры
6.	П28/0046-20	27.08.2020	Проект планировки территории по адресу: Московская область, город Домодедово, мкр. Белые Столбы	Нежилое	50:28:0100215:137, 50:28:0100215:136, 50:28:0100215:193, 50:28:0100215:133, 50:28:0000000:49851	Об утверждении проекта планировки территории по адресу: Московская область, город Домодедово, мкр. Белые Столбы	Министерство строительного комплекса Московской области	Министерство строительного комплекса Московской области	
7.	6025	16.12.2014	Проект планировки территории для размещения многофункционального комплекса в г. Домодедово, мкр. Белые Столбы	Нежилое		Об утверждении проекта планировки территории для размещения многофункционального комплекса в г. Домодедово, мкр. Белые Столбы	ОМСУ	ООО «Стабильность»	многофункциональный комплекс
8.	2764	09.08.2011	Проект планировки территории (1-я очередь) под размещение индивидуальной жилой застройки в г. Домодедово, с. Битягово	Жилое		Об утверждении проекта планировки территории (1-я очередь) под размещение индивидуальной жилой застройки в г. Домодедово, с. Битягово	ОМСУ	ООО «ИнвестХолдингСтрой»	

По з. №	Номер документа	Дата документа	Наименование документа	Тип ППТ по документу	Кадастровый номер земельного участка	Наименование утверждающего документа	Тип утвердившей организации	Заявитель	Функциональное назначение объекта
9.	П28/000 3-20	06.02. 2020	Документация по планировке территории по адресу: Московская область, городской округ Домодедово	Нежилое	50:28:0120212:12, 50:28:0120212:10, 50:28:0120212:11, 50:28:0120212:17, 50:28:0120212:15, 50:28:0000000:53292, 50:28:0120212:8, 50:28:0120212:9, 50:28:0120201:178, 50:28:0120212:3, 50:28:0120212:4, 50:28:0120212:5, 50:28:0120212:6, 50:28:0120212:230	Об утверждении документации по планировке территории по адресу: Московская область, городской округ Домодедово	Министерство о строительного комплекса Московской области	Министерство строительного комплекса Московской области	
10.	П28/000 4-20	06.02. 2020	Документация по планировке территории по адресу: Московская область, городской округ Домодедово	Нежилое	50:28:0110220:13, 50:28:0110327:3, 50:28:0110220:5, 50:28:0110220:6, 50:28:0110220:7	Об утверждении документации по планировке территории по адресу: Московская область, городской округ Домодедово	Министерство о строительного комплекса Московской области	Министерство строительного комплекса Московской области	
11.	6492	29.12. 2012	Проект планировки территории для жилищного строительства в г. Домодедово, дер. Поздново	Жилое		Об утверждении проекта планировки территории для жилищного строительства в г. Домодедово, дер. Поздново	ОМСУ		
12.	П28/006 1-19	07.10. 2019	Документация по планировке территории по адресу: Московская область, городской округ Домодедово, город Домодедово, вблизи деревни Истомиха	Нежилое	50:28:0070310:24,50:28:0070310:25,50:28:0070310:23	Об утверждении документации по планировке территории по адресу: Московская область, городской округ Домодедово, город Домодедово, вблизи деревни Истомиха	Министерство о строительного комплекса Московской области	Министерство строительного комплекса Московской области	



По з. №	Номер документа	Дата документа	Наименование документа	Тип ППТ по документу	Кадастровый номер земельного участка	Наименование утверждающего документа	Тип утвердившей организации	Заявитель	Функциональное назначение объекта
13.	6409	25.12.2014	Изменения в проект планировки территории квартала в границах улиц: Гагарина, Набережная, Ломоносова, Северная, Речная микрорайона Северный г. Домодеово	Жилое		Об утверждении внесения изменений в проект планировки территории квартала в границах улиц: Гагарина, Набережная, Ломоносова, Северная, Речная микрорайона Северный г. Домодеово	ОМСУ	ООО ПКФ «Гюнай»	
14.	1700	08.05.2013	Проект планировки территории для размещения малоэтажной и индивидуальной жилой застройки с объектами социальной и инженерной инфраструктуры в г. Домодедово, микрорайон Западный	Жилое		Об утверждении проекта планировки территории для размещения малоэтажной и индивидуальной жилой застройки с объектами социальной и инженерной инфраструктуры в г. Домодедово, микрорайон Западный	ОМСУ	ООО «СТРОЙ-СТИЛЬ»	
15.	1000	18.03.2014	Проект планировки территории под размещение цеха легких металлоконструкция в мкр. Центральный г. Домодеово	Нежилое		Об утверждении проекта планировки территории под размещение цеха легких металлоконструкция в мкр. Центральный г. Домодеово	ОМСУ		
16.	4986	30.10.2014	Проект планировки территории под строительство многоэтажных жилых домов с объектами социальной и инженерной инфраструктуры в г. Домодедово, мкр. Востряково	Жилое		Об утверждении проекта планировки территории под строительство многоэтажных жилых домов с объектами социальной и инженерной инфраструктуры в г. Домодедово, мкр. Востряково	ОМСУ	ООО ПКФ «Гюнай»	

По з. №	Номер документа	Дата документа	Наименование документа	Тип ППТ по документу	Кадастровый номер земельного участка	Наименование утверждающего документа	Тип утвердившей организации	Заявитель	Функциональное назначение объекта
17.	П28/0007-19	15.02.2019	Документация по планировке территории по адресу: Московская область, городской округ Домодедово, мкр. Востряково, ул. Восточная, д. 31а	Нежилое	50:28:0020507:64	Об утверждении документации по планировке территории по адресу: Московская область, городской округ Домодедово, мкр. Востряково, ул. Восточная, д. 31а	Министерство строительства комплекса Московской области	Министерство строительства комплекса Московской области	
18.	П28/0165-18	27.12.2018	Документация по планировке территории по адресу: Московская область, городской округ Домодедово, микрорайон Западный, ул. Кирова	Нежилое	50:28:0010578:2	Об утверждении документации по планировке территории по адресу: Московская область, городской округ Домодедово, микрорайон Западный, ул. Кирова	Министерство строительства комплекса Московской области	Министерство строительства комплекса Московской области	
19.	852	05.03.2012	Проект планировки территории под многоэтажное жилищное строительство в г. Домодево, микрорайон Западный	Жилое		Об утверждении проекта планировки территории под многоэтажное жилищное строительство в г. Домодево, микрорайон Западный	ОМСУ	МУП "Комстройплан"	
20.	3973	05.09.2012	Проект планировки территории под дачное строительство и строительство блокированных жилых домов в г. Домодедово, дер. Красное	Жилое		Об утверждении проекта планировки территории под дачное строительство и строительство блокированных жилых домов в г. Домодедово, дер. Красное	ОМСУ	ООО «Альбион Строй»	
21.	852	05.03.2012	Проект планировки территории под многоэтажное жилищное строительство в г. Домодево, микрорайон Западный			Об утверждении проекта планировки территории под многоэтажное жилищное строительство в г. Домодево, микрорайон Западный	ОМСУ	МУП "Комстройплан"	

По з. №	Номер документа	Дата документа	Наименование документа	Тип ППТ по документу	Кадастровый номер земельного участка	Наименование утверждающего документа	Тип утвердившей организации	Заявитель	Функциональное назначение объекта
22.	453	06.03.2008	Проект планировки северной части Белостолбовского производственно-складского комплекса	Нежилое		Об утверждении проекта планировки северной части Белостолбовского производственно-складского комплекса	ОМСУ		
23.	3627	14.08.2012	Проект планировки территории под строительство 4-ой очереди ПЛК «Северное Домодедово» в г. Домодедово, микрорайон Северный	Нежилое		Об утверждении проекта планировки территории под строительство 4-ой очереди ПЛК «Северное Домодедово» в г. Домодедово, микрорайон Северный	ОМСУ		
24.	1492	09.04.2012	Проект планировки территории для комплексной многоэтажной жилой застройки с объектами социальной и инженерной инфраструктуры в г. Домодедово, с. Домодедово	Жилое		Об утверждении проекта планировки территории для комплексной многоэтажной жилой застройки с объектами социальной и инженерной инфраструктуры в г. Домодедово, с. Домодедово	ОМСУ	ООО "КАЛЛЕРО"	
25.	1491	09.04.2012	Проект планировки территории для комплексной многоэтажной жилой застройки с объектами социальной и инженерной инфраструктуры в г. Домодедово, дер. Павловское	Жилое		Об утверждении проекта планировки территории для комплексной многоэтажной жилой застройки с объектами социальной и инженерной инфраструктуры в г. Домодедово, дер. Павловское	ОМСУ	ООО "ФРЕГАТ"	

По з. №	Номер документа	Дата документа	Наименование документа	Тип ППТ по документу	Кадастровый номер земельного участка	Наименование утверждающего документа	Тип утвердившей организации	Заявитель	Функциональное назначение объекта
26.	П07/0069-17	28.12.2017	Документация по планировке территории по адресу: Московская область, городской округ Домодедово, город Домодедово, микрорайон Авиационный, владение ОНТ "Ветеран"	Дачное строительство	50:28:0000000:48487	Об утверждении документации по планировке территории по адресу: Московская область, городской округ Домодедово, город Домодедово, микрорайон Авиационный, владение ОНТ "Ветеран"	Министерство строительства комплекса Московской области	ОНТ "Ветеран"	
27.	4759	19.10.2012	Проект планировки территории под малоэтажную жилую застройку с объектами социальной и инженерной инфраструктуры в г. Домодедово, дер. Юсупово	Жилое		Об утверждении проекта планировки территории под малоэтажную жилую застройку с объектами социальной и инженерной инфраструктуры в г. Домодедово, дер. Юсупово	ОМСУ	ООО "Лэндлджик"	
28.	П07/530	25.08.2017	Проект планировки территории и проект межевания территории по адресу: Московская область, городской округ Домодедово, д. Новленское	Дачное строительство		Об утверждении проекта планировки территории и проекта межевания территории по адресу: Московская область, городской округ Домодедово, д. Новленское	Министерство строительства комплекса Московской области	ТСН "Киселиха"	
29.	П07/432	25.05.2017	Проект планировки территории и проект межевания территории по адресу: Московская область, городской округ Домодедово, город Домодедово, микрорайон Северный, улица Каширское шоссе, д. 11	Нежилое		Об утверждении проекта планировки территории и проекта межевания территории по адресу: Московская область, городской округ Домодедово, город Домодедово, микрорайон Северный, улица Каширское шоссе, д. 11	Министерство строительства комплекса Московской области	ООО «Пелигрин Матен»	

По з. №	Номер документа	Дата документа	Наименование документа	Тип ППТ по документу	Кадастровый номер земельного участка	Наименование утверждающего документа	Тип утвердившей организации	Заявитель	Функциональное назначение объекта
30.	П41/4637	30.12.2016	Документация по планировке территории по адресу: Московская область, городской округ Домодедово, г. Домодедово, мкр. Северный, ул. Индустриальная	Нежилое		Об утверждении документации по планировке территории по адресу: Московская область, городской округ Домодедово, г. Домодедово, мкр. Северный, ул. Индустриальная	Министерство строительства комплекса Московской области	ООО "Элтек"	
31.	П41/4564	28.12.2016	Проект планировки территории и проект межевания территории по адресу: Московская область, г. Домодедово, мкр. Южный	Жилое		Об утверждении проекта планировки территории и проекта межевания территории по адресу: Московская область, г. Домодедово, мкр. Южный	Министерство строительства комплекса Московской области	ООО "Большое Домодедово"	
32.	П41/4164	06.12.2016	Проект планировки территории и проект межевания территории по адресу: Московская область, г. Домодедово, вблизи с. Вельяминово	Нежилое		Об утверждении проекта планировки территории и проекта межевания территории по адресу: Московская область, г. Домодедово, вблизи с. Вельяминово	Министерство строительства комплекса Московской области	ООО "Большое Домодедово"	
33.	975	15.03.2013	Проект планировки территории для индивидуального жилищного строительства в г. Домодедово, д. Караваева	Жилое		Об утверждении проекта планировки территории для индивидуального жилищного строительства в г. Домодедово, д. Караваева	ОМСУ	ПУЭСК «Караваева озеро»	
34.	1000	18.03.2014	Проект планировки территории под размещение цеха легких металлоконструкций в мкр. Центральный г. Домодедово			Об утверждении проекта планировки территории под размещение цеха легких металлоконструкций в мкр. Центральный г. Домодедово	ОМСУ	ОАО «342 Механический завод»	

По з. №	Номер документа	Дата документа	Наименование документа	Тип ППТ по документу	Кадастровый номер земельного участка	Наименование утверждающего документа	Тип утвердившей организации	Заявитель	Функциональное назначение объекта
35.	17	12.01.2011	Проект планировки части микрорайона Западный на территории бывшего поселка Константиновской шерстопрядильной фабрики в г. Домодедово	Жилое		Об утверждении проекта планировки части микрорайона Западный на территории бывшего поселка Константиновской шерстопрядильной фабрики в г. Домодедово	ОМСУ	ООО "ПКФ "Гюнай"	
36.	6410	25.12.2014	Изменения в проект планировки территории квартала № 1 микрорайона Авиационный г. Домодедово	Жилое		Об утверждении внесения изменений в проект планировки территории квартала № 1 микрорайона Авиационный г. Домодедово	ОМСУ	ООО ПКФ «Гюнай»	
37.	6409	25.12.2014	Изменения в проект планировки территории квартала в границах улиц: Гагарина, Набережная, Ломоносова, Северная, Речная микрорайона Северный г. Домодедово			Об утверждении внесения изменений в проект планировки территории квартала в границах улиц: Гагарина, Набережная, Ломоносова, Северная, Речная микрорайона Северный г. Домодедово	ОМСУ	ООО ПКФ «Гюнай»	
38.	6408	25.12.2014	Проект планировки территории под строительство многоэтажных жилых домов с объектами социальной и инженерной инфраструктуры в г. Домодедово, мкр. Центральный	Жилое		Об утверждении проекта планировки территории под строительство многоэтажных жилых домов с объектами социальной и инженерной инфраструктуры в г. Домодедово, мкр. Центральный	ОМСУ	ООО ПКФ «Гюнай»	

По з. №	Номер документа	Дата документа	Наименование документа	Тип ППТ по документу	Кадастровый номер земельного участка	Наименование утверждающего документа	Тип утвердившей организации	Заявитель	Функциональное назначение объекта
39.	6407	25.12.2014	Проект планировки территории под строительство многоэтажных жилых домов с объектами социальной и инженерной инфраструктуры в г. Домодедово, мкр. Центральный	Жилое		Об утверждении проекта планировки территории под строительство многоэтажных жилых домов с объектами социальной и инженерной инфраструктуры в г. Домодедово, мкр. Центральный	ОМСУ	ООО ПКФ «Гюнай»	
40.	2615	19.06.2014	Проект планировки территории для размещения малоэтажного жилищного строительства с объектами социальной и инженерной инфраструктуры в г. Домодедово, мкр. Белые Столбы	Жилое		Об утверждении проекта планировки территории для размещения малоэтажного жилищного строительства с объектами социальной и инженерной инфраструктуры в г. Домодедово, мкр. Белые Столбы	ОМСУ	ООО "Руполис-Рустаново"	
41.	2546	28.06.2013	Проект планировки территории для малоэтажного многоквартирного жилищного строительства с объектами социальной и инженерной инфраструктуры в г. Домодедово, дер. Лукино	Жилое		Об утверждении проекта планировки территории для малоэтажного многоквартирного жилищного строительства с объектами социальной и инженерной инфраструктуры в г. Домодедово, дер. Лукино	ОМСУ	ООО «КМ Констракшн»	

По з. №	Номер документа	Дата документа	Наименование документа	Тип ППТ по документу	Кадастровый номер земельного участка	Наименование утверждающего документа	Тип утвердившей организации	Заявитель	Функциональное назначение объекта
42.	1927	21.05.2013	Проект планировки территории для индивидуального жилищного строительства с объектами социальной и инженерной инфраструктуры (1-я очередь) в г. Домодедово, д. Бехтеево	Жилое		Об утверждении проекта планировки территории для индивидуального жилищного строительства с объектами социальной и инженерной инфраструктуры (1-я очередь) в г. Домодедово, д. Бехтеево	ОМСУ	ООО «Бехтеево-1»	
43.	1700	08.05.2013	Проект планировки территории для размещения малоэтажной и индивидуальной жилой застройки с объектами социальной и инженерной инфраструктуры в г. Домодедово, микрорайон Западный			Об утверждении проекта планировки территории для размещения малоэтажной и индивидуальной жилой застройки с объектами социальной и инженерной инфраструктуры в г. Домодедово, микрорайон Западный	ОМСУ	ООО «Строй-Стиль»	
44.	1307	04.04.2013	Проект планировки территории для малоэтажной смешанной жилой застройки с объектами социальной и инженерной инфраструктурой в г. Домодедово, микрорайон Белые Столбы	Жилое		Об утверждении проекта планировки территории для малоэтажной смешанной жилой застройки с объектами социальной и инженерной инфраструктурой в г. Домодедово, микрорайон Белые Столбы	ОМСУ	ООО «Стройкредо»	



По з. №	Номер документа	Дата документа	Наименование документа	Тип ППТ по документу	Кадастровый номер земельного участка	Наименование утверждающего документа	Тип утвердившей организации	Заявитель	Функциональное назначение объекта
45.	1229	28.03.2013	Проект планировки территории для индивидуального жилищного строительства с объектами социальной и инженерной инфраструктуры в г. Домодедово, с. Домодедово	Жилое		Об утверждении проекта планировки территории для индивидуального жилищного строительства с объектами социальной и инженерной инфраструктуры в г. Домодедово, с. Домодедово	ОМСУ	ООО «Твой доступный дом»	
46.	4985	30.10.2014	Проект планировки территории под размещение торгово-складского комплекса в г. Домодедово, мкр. Востряково	Нежилое		Об утверждении проекта планировки территории под размещение торгово-складского комплекса в г. Домодедово, мкр. Востряково	ОМСУ	ООО «Терминал Инвест»	
47.	2949	09.07.2014	Проект планировки территории для размещения промышленных, коммунальных и складских объектов в г. Домодедово, мкр. Барыбино	Нежилое		Об утверждении проекта планировки территории для размещения промышленных, коммунальных и складских объектов в г. Домодедово, мкр. Барыбино	ОМСУ	ООО «Елак»	
48.	2723	30.06.2014	Проект планировки территории для размещения производственно-складского комплекса ООО «ПАБЛИК ПРОПЕРТИ» в г. Домодедово, мкр. Центральный	Нежилое		Об утверждении проекта планировки территории для размещения производственно-складского комплекса ООО «ПАБЛИК ПРОПЕРТИ» в г. Домодедово, мкр. Центральный	ОМСУ	ООО «ПАБЛИК ПРОПЕРТИ»	
49.	3830	23.11.2009	Проект планировки территории производственно-складского комплекса в микрорайоне Белые Столбы г. Домодедово	Нежилое		Об утверждении проекта планировки территории производственно-складского комплекса в микрорайоне Белые Столбы г. Домодедово	ОМСУ	ООО «Склады- 1 04»	

По з. №	Номер документа	Дата документа	Наименование документа	Тип ППТ по документу	Кадастровый номер земельного участка	Наименование утверждающего документа	Тип утвердившей организации	Заявитель	Функциональное назначение объекта
50.	4456	09.11.2011	Проект планировки территории для комплексной среднетажной, малоэтажной и индивидуальной жилой застройки с объектами социальной и инженерной инфраструктуры в г. Домодедово, микрорайон Барыбино	Жилое		Об утверждении проекта планировки территории для комплексной среднетажной, малоэтажной и индивидуальной жилой застройки с объектами социальной и инженерной инфраструктуры в г. Домодедово, микрорайон Барыбино	ОМСУ	НП «Объединение индивидуальных застройщиков»	
51.	П41/3657	28.10.2016	Проект планировки территории по адресу: Московская область, город Домодедово, мкр. Центральный, Каширское шоссе, д. 107А	Нежилое		Об утверждении проекта планировки территории по адресу: Московская область, город Домодедово, мкр. Центральный, Каширское шоссе, д. 107А	Министерство строительства комплекса Московской области	ООО Строительная фирма "Творчество"	
52.	П41/902	18.04.2016	Проект планировки и проект межевания территории по адресу: Московская область, город Домодедово, мкр. Востряково	Нежилое	50:28:0060210:321	Об утверждении проекта планировки и проекта межевания территории по адресу: Московская область, город Домодедово, мкр. Востряково	Министерство строительства комплекса Московской области	ООО Делюс	размещение торгово-складского комплекса
53.	П41/222	29.01.2016	Проект планировки территории (Производственно-складской комплекс, объекты дорожного сервиса и торговли строительными материалами, г. Домодедово, мкр. Востряково)	Нежилое	50:28:0060215:7, 50:28:0060215:9, 50:28:0060215:11	Об утверждении проекта планировки территории по адресу: Московская область, городской округ Домодедово, микрорайон Востряково, ул. Заборье	Министерство строительства комплекса Московской области	ООО КЭМП-Заборье	производственно-складской комплекс

По з. №	Номер документа	Дата документа	Наименование документа	Тип ППТ по документу	Кадастровый номер земельного участка	Наименование утверждающего документа	Тип утвердившей организации	Заявитель	Функциональное назначение объекта
54.	П41/2198	02.12.2015	Проект планировки территории по адресу: Московская область, городской округ Домодедово, мкр. Белые Столбы, владение «Лакония-Логистик»	Нежилое	50:28:0030254:14	Об утверждении проекта планировки территории по адресу: Московская область, городской округ Домодедово, мкр. Белые Столбы, владение «Лакония-Логистик»	Министерство строительства комплекса Московской области	ООО "Лакония-Логистик"	складской комплекс, многофункциональный автодорожный комплекс
55.	П41/2401	21.12.2015	Проект планировки территории по адресу: Московская область, городской округ Домодедово, д. Шахово	Нежилое	50:28:0090219:6	Об утверждении проекта планировки территории по адресу: Московская область, городской округ Домодедово, д. Шахово	Министерство строительства комплекса Московской области	ООО "ТИС"	складской комплекс
56.	П41/1075	20.07.2015	Проект планировки территории по адресу: Московская область, городской округ Домодедово, территория «Колычевское-Жеребятьево	Нежилое	50:28:0070232:145	Об утверждении проекта планировки территории	Министерство строительства комплекса Московской области	ООО "Колычевское"	тепличный комплекс
57.	П41/1022	09.07.2015	Проект планировки территории по адресу: Московская область, городской округ Домодедово, дер. Калачево	Жилое	отсутствует	Об утверждении проекта планировки территории по адресу: Московская область, городской округ Домодедово, дер. Калачево	Министерство строительства комплекса Московской области	ООО «Комплексная малоэтажная застройка «Александрия»	комплексная малоэтажная застройка
58.	П41/1517	02.10.2015	Проект планировки территории и проект межевания территории по адресу: Московская область, городской округ Домодедово	Нежилое	50:28:0050104:333, 50:28:0050104:331, 50:28:0050104:337, 50:28:0050104:179	Об утверждении проекта планировки территории и проекта межевания территории по адресу: Московская область, городской округ Домодедово	Министерство строительства комплекса Московской области	ООО "Терра Инвест", ООО "Финанс Инвест"	строительство 4-й очереди ПЛК "Северное Домодедово"

По з. №	Номер документа	Дата документа	Наименование документа	Тип ППТ по документу	Кадастровый номер земельного участка	Наименование утверждающего документа	Тип утвердившей организации	Заявитель	Функциональное назначение объекта
59.	П41/169 2	14.10. 2015	Проект планировки территории по адресу: Московская область, город Домодедово, с. Константиново, вл. «Константа»	Жилое	50:28:0050201:612	Об утверждении проекта планировки территории по адресу: Московская область, город Домодедово, с. Константиново, вл. «Константа»	Министерств о строительного комплекса Московской области	ООО "КОНСТАНТ ИНОВО"	малоэтажная жилая застройка с объектами социальной и инженерной инфраструктур ы

## 5. ГРАНИЦЫ НАСЕЛЕННЫХ ПУНКТОВ ГОРОДСКОГО ОКРУГА ДОМОДЕДОВО

**Границы населенных пунктов городского округа Домодедово** утверждены решением Совета депутатов городского округа Домодедово Московской области от 03.06.2019 № 1-4/962 «Об утверждении изменений в генеральный план городского округа Домодедово Московской области». В решении определено, что в отношении земельных участков, имеющих пересечение с земельными участками государственного лесного фонда, изменения в генеральный план вступают в силу с момента устранения противоречий в сведениях ЕГРН и ГЛФ на основании Акта об изменении документальной информации ГЛФ реестра или вступившими в силу решениями судов.

В материалах по обоснованию документа территориально планирования «Внесение изменений в Генеральный план городского округа Домодедово Московской области» предлагается уточнение границы населённых пунктов, расположенных в городском округе Домодедово.

Состав городского округа входят следующие населённые пункты:

- город Московской области Домодедово;
- поселки: поселок государственного племенного завода «Константиново», поселок Поведино, поселок станции Поведино, поселок санатория «Подмосковье»;
- 23 села: Битягово, Введенское, Вельяминово, Добрыниха, Долматово, Домодедово, Ильинское, Кишкино, Кольчево, Константиново, Красный Путь, Кузовлево, Кузьминское, Лобаново, Лямцино, Михайловское, Никитское, Растуново, Тишково, Успенское, Шубино, Юсупово, Ям;
- 112 деревень: Авдотьино, Акулинино, Артемьево, Базулино, Барыбино, Бехтеево, Благое, Борисово, Бортнево, Буняково, Бурхино, Бытинки, Вахромеево, Ведищево, Вертково, Воеводино, Вяльково, Гальчино, Глотаево, Голубино, Данилово, Дебречено, Жеребятьево, Житнево, Жуково, Заболотье, Зиновкино, Ивановка, Ильинское, Истомиха, Калачево, Камкино, Караваево, Карачарово, Киселиха, Косино, Котляково, Коченягино, Красиное, Красное, Крюково, Куприяниха, Купчинино, Курганье, Кутузово, Кучино, Ловцово, Лониха, Лукино, Ляхово, Максимиха, Мансурово, Матчино, Минаево, Митино, Михеево, Мотякино, Немцово, Новленское, Новлянское, Новосьяново, Образцово, Овчинки, Одинцово, Острожки, Павловское, Парышево, Пестово, Поведино, Поздново, Поливаново, Привалово, Проводы, Пушкино, Редькино, Ртищево, Рябцево, Семивраги, Скрипино-1, Сокольниково, Соломыково, Сонино, Софьино, Старое, Старосьяново, Степанчиково, Степыгино, Ступино, Судаково, Сырьево, Татариново, Татарское, Торчиха, Тупицино, Тургенево, Уварово, Уварово, Угрюмово, Чулпаново, Чурилково, Шахово, Шебочеево, Шестово, Шишкино, Шишкино, Щеглятьево, Щербинка, Юдино, Юрьевка, Юсупово, Яковлевское, Ярлыково.

Предлагается включение в границы населённых пунктов 2079 земельных участков общей площадью 1315,34067 га (таблица 5.1.).

Таблица 5.1. Перечень земельных участков включаемых в границы населённых пунктов

Поз.	Кад номер	ВРИ по документу	Категория сущ	ФЗ зона	площадь	НП
1.	50:28:0110121:271	для садоводства	Земли сельскохозяйственного назначения	СХ2	0,0527	г. Домодедово
2.	50:28:0020108:496	для садоводства	Земли сельскохозяйственного назначения	СХ2	0,0815	г. Домодедово
3.	50:28:0110150:3593	6.7 Энергетика	Земли сельскохозяйственного назначения	П	0,0003	г. Домодедово
4.	50:28:0110118:459		Земли сельскохозяйственного назначения	СХ2	0,4055	г. Домодедово
5.	50:28:0110150:3589	Энергетика	Земли сельскохозяйственного назначения	П	0,0003	г. Домодедово
6.	50:28:0060115:1429	Энергетика	Земли сельскохозяйственного назначения	К	0,0042	г. Домодедово
7.	50:28:0060115:1430	Энергетика	Земли сельскохозяйственного назначения	К	0,023	г. Домодедово
8.	50:28:0060115:1066	Земельные участки (территории) общего пользования	Земли промышленности,...	Т1	0,0056	г. Домодедово
9.	50:28:0110150:3592		Земли сельскохозяйственного назначения	СХ2	0,0026	г. Домодедово
10.	50:28:0110150:3586	-	Земли сельскохозяйственного назначения	П	0,0024	г. Домодедово
11.	50:28:0060115:1431	Энергетика	Земли сельскохозяйственного назначения	Т1	0,0002	г. Домодедово
12.	50:28:0110118:458		Земли сельскохозяйственного назначения	СХ2	0,1388	г. Домодедово
13.	50:28:0110150:3591		Земли сельскохозяйственного назначения	СХ2	0,0026	г. Домодедово
14.	50:28:0110150:3585	-	Земли сельскохозяйственного назначения	П	0,0004	г. Домодедово
15.	50:28:0110150:6	Для садоводства	Земли сельскохозяйственного назначения	СХ2	0,0524	г. Домодедово
16.	50:28:0020512:430	не установлен	Категория не установлена	Ж2	0,0472	г. Домодедово
17.	50:28:0090229:96	для садоводства	Земли сельскохозяйственного назначения	СХ2	0,09	г. Домодедово
18.	50:28:0000000:53624	для садоводства	Земли сельскохозяйственного назначения	СХ2	0,08	г. Домодедово
19.	50:28:0000000:53687	для садоводства	Земли сельскохозяйственного назначения	СХ2	0,101	г. Домодедово
20.	50:28:0060202:2333	для садоводства	Земли сельскохозяйственного назначения	СХ2	0,0784	г. Домодедово
21.	50:28:0000000:53553	для садоводства	Земли сельскохозяйственного назначения	СХ2	0,08	г. Домодедово
22.	50:28:0090229:104	для садоводства	Земли сельскохозяйственного назначения	СХ2	0,09	г. Домодедово
23.	50:28:0090215:61	для садоводства	Земли сельскохозяйственного назначения	СХ2	0,0784	г. Домодедово
24.	50:28:0090229:101	для садоводства	Земли сельскохозяйственного назначения	СХ2	0,09	г. Домодедово
25.	50:28:0090215:60	для садоводства	Земли сельскохозяйственного назначения	СХ2	0,0785	г. Домодедово
26.	50:28:0000000:53693	для садоводства	Земли сельскохозяйственного назначения	СХ2	0,0764	г. Домодедово
27.	50:28:0100406:72	для садоводства	Земли сельскохозяйственного назначения	СХ2	0,06	г. Домодедово

Поз.	Кад номер	ВРИ по документу	Категория сущ	ФЗ зона	площадь	НП
28.	50:28:0100406:71	для садоводства	Земли сельскохозяйственного назначения	СХ2	0,09	г. Домодедово
29.	50:28:0000000:53610	Земли сельскохозяйственного назначения	Земли сельскохозяйственного назначения	СХ2	0,66	г. Домодедово
30.	50:28:0090229:95	для садоводства	Земли сельскохозяйственного назначения	СХ2	0,09	г. Домодедово
31.	50:28:0090215:59	для садоводства	Земли сельскохозяйственного назначения	СХ2	0,08	г. Домодедово
32.	50:28:0090232:313	для садоводства	Земли сельскохозяйственного назначения	СХ2	0,0633	г. Домодедово
33.	50:28:0000000:53625	для садоводства	Земли сельскохозяйственного назначения	СХ2	0,0784	г. Домодедово
34.	50:28:0000000:53593	для ведения личного подсобного хозяйства	Земли сельскохозяйственного назначения	Ж2	0,0454	г. Домодедово
35.	50:28:0000000:55221	для садоводства	Земли промышленности,...	СХ2	0,06	г. Домодедово
36.	50:28:0000000:53563	для садоводства	Земли сельскохозяйственного назначения	СХ2	0,1005	г. Домодедово
37.	50:28:0000000:53548	Для ведения личного подсобного хозяйства	Земли сельскохозяйственного назначения	Ж2	0,0246	г. Домодедово
38.	50:28:0000000:53673	для садоводства	Земли сельскохозяйственного назначения	СХ2	0,08	г. Домодедово
39.	50:28:0020206:510		Категория не установлена	Ж2	0,0577	г. Домодедово
40.	50:28:0010102:593	для садоводства	Земли сельскохозяйственного назначения	СХ2	0,0585	г. Домодедово
41.	50:28:0040111:1122	-	Категория не установлена	Ж2	0,1	г. Домодедово
42.	50:28:0010608:579	Малоэтажная многоквартирная жилая застройка	Категория не установлена	Ж2	0,5006	г. Домодедово
43.	50:28:0070230:463	Для размещения и обслуживания опоры №18 ВЛ 110 кВ "Пахра-Тураево" отп./ №19 ВЛ 110 кВ "Пахра-Яковлево"	Земли промышленности,...	М	0,0079	г. Домодедово
44.	50:28:0110152:188	Автомобильный транспорт	Земли промышленности,...	Т1	0,9567	г. Домодедово
45.	50:28:0010104:306	Под размещение кладбища	Земли промышленности,...	СП1	0,99	г. Домодедово
46.	50:28:0020108:373	Для садоводства	Земли сельскохозяйственного назначения	СХ2	0,0808	г. Домодедово
47.	50:28:0020103:485	для садоводства	Земли сельскохозяйственного назначения	СХ2	0,0404	г. Домодедово
48.	50:28:0020107:563	для садоводства	Земли сельскохозяйственного назначения	СХ2	0,04	г. Домодедово
49.	50:28:0110122:84	для садоводства	Земли сельскохозяйственного назначения	СХ2	0,06	г. Домодедово
50.	50:28:0110106:269	Для садоводства	Земли сельскохозяйственного назначения	СХ2	0,078	г. Домодедово

Поз.	Кад номер	ВРИ по документу	Категория сущ	ФЗ зона	площадь	НП
51.	50:28:0010304:830	автомобильный транспорт	Земли промышленности,...	T1	0,2475	г. Домодедово
52.	50:28:0030101:64	для ведения личного подсобного хозяйства	Земли сельскохозяйственного назначения	Ж2	0,09	г. Домодедово
53.	50:28:0020108:517	для садоводства	Земли сельскохозяйственного назначения	CX2	0,0542	г. Домодедово
54.	50:28:0000000:55660	Для садоводства	Земли сельскохозяйственного назначения	CX2	0,1118	г. Домодедово
55.	50:28:0010219:362	Многоэтажная жилая застройка (высотная застройка)	Категория не установлена	Ж1	0,5935	г. Домодедово
56.	50:28:0060205:382	Для садоводства	Земли сельскохозяйственного назначения	CX2	0,0585	г. Домодедово
57.	50:28:0060202:2023	неопределено	Категория не установлена	CX2	0,0197	г. Домодедово
58.	50:28:0090231:18	садоводство	Земли промышленности,...	CX2	0,0702	г. Домодедово
59.	50:28:0030251:240	для садоводства	Категория не установлена	CX2	0,075	г. Домодедово
60.	50:28:0010105:9	Под строительство производственной базы	Земли промышленности,...	П	2,9	г. Домодедово
61.	50:28:0040108:70	для садоводства	Земли сельскохозяйственного назначения	CX2	0,0779	г. Домодедово
62.	50:28:0090238:291	для садоводства	Земли сельскохозяйственного назначения	CX2	0,066	г. Домодедово
63.	50:28:0100105:213	Садоводство	Земли промышленности,...	CX2	0,06	г. Домодедово
64.	50:28:0010547:922	-	Категория не установлена	Ж2	0,0331	г. Домодедово
65.	50:28:0030137:337	Целое индивидуальное жилое строение и личное подсобное хозяйство	Категория не установлена	Ж2	0,0715	г. Домодедово
66.	50:28:0010620:63	Для ведения крестьянского (фермерского) хозяйства	Земли сельскохозяйственного назначения	O1	0,2	г. Домодедово
67.	50:28:0030147:29	Целое индивидуальное жилое строение и личное подсобное хозяйство	Категория не установлена	Ж2	0,1076	г. Домодедово
68.	50:28:0000000:53662	для садоводства	Земли сельскохозяйственного назначения	CX2	0,08	г. Домодедово
69.	50:28:0010102:618	для садоводства	Категория не установлена	CX2	0,091	г. Домодедово
70.	50:28:0060202:2146	Для садоводства	Категория не установлена	CX2	0,08	г. Домодедово
71.	50:28:0060202:2266	садоводство	Земли промышленности,...	CX2	0,08	г. Домодедово
72.	50:28:0060202:2243	для садоводства	Земли сельскохозяйственного назначения	CX2	0,08	г. Домодедово



Поз.	Кад номер	ВРИ по документу	Категория сущ	ФЗ зона	площадь	НП
73.	50:28:0010608:578	Малоэтажная многоквартирная жилая застройка	Категория не установлена	О4	0,4918	г. Домодедово
74.	50:28:0000000:53544	Земли сельскохозяйственного назначения	Земли сельскохозяйственного назначения	СХ2	0,08	г. Домодедово
75.	50:28:0060202:1813	для индивидуального жилищного строительства	Категория не установлена	Ж2	0,12	г. Домодедово
76.	50:28:0000000:53640	для садоводства	Земли сельскохозяйственного назначения	СХ2	0,0816	г. Домодедово
77.	50:28:0060121:13	Для садоводства	Земли сельскохозяйственного назначения	СХ2	0,051	г. Домодедово
78.	50:28:0090217:44	для садоводства	Земли сельскохозяйственного назначения	СХ2	0,06	г. Домодедово
79.	50:28:0060202:1936	Для садоводства	Земли сельскохозяйственного назначения	СХ2	0,0794	г. Домодедово
80.	50:28:0060202:2211	Для садоводства	Категория не установлена	СХ2	0,066	г. Домодедово
81.	50:28:0090212:90	для садоводства	Земли сельскохозяйственного назначения	СХ2	0,0815	г. Домодедово
82.	50:28:0060201:2795	для ведения личного подсобного хозяйства	Земли сельскохозяйственного назначения	Ж2	0,12	г. Домодедово
83.	50:28:0060121:3	Автомобильный транспорт	Земли промышленности,...	Т1	0,0755	г. Домодедово
84.	50:28:0060121:4	Для садоводства	Земли сельскохозяйственного назначения	СХ2	0,0796	г. Домодедово
85.	50:28:0060201:2930	Для индивидуального жилищного строительства	Категория не установлена	Ж2	0,12	г. Домодедово
86.	50:28:0090214:124	для садоводства	Земли сельскохозяйственного назначения	СХ2	0,0801	г. Домодедово
87.	50:28:0010241:369		Категория не установлена	Ж2	0,0399	г. Домодедово
88.	50:28:0060121:7	<b>б. Автомобильный транспорт</b>	Земли промышленности,...	Т1	0,0672	г. Домодедово
89.	50:28:0060121:17	Для садоводства	Земли сельскохозяйственного назначения	СХ2	0,0549	г. Домодедово
90.	50:28:0060121:11	Для садоводства	Земли сельскохозяйственного назначения	СХ2	0,0666	г. Домодедово
91.	50:28:0090207:365	Для садоводства	Земли сельскохозяйственного назначения	СХ2	0,0745	г. Домодедово
92.	50:28:0090211:96	для садоводства	Земли сельскохозяйственного назначения	СХ2	0,08	г. Домодедово
93.	50:28:0110113:36	Автомобильный транспорт	Земли промышленности,...	Т1	0,0642	г. Домодедово
94.	50:28:0060121:45	Автомобильный транспорт	Земли промышленности,...	Т1	0,001	г. Домодедово
95.	50:28:0060121:10	автомобильный транспорт	Земли промышленности,...	Т1	0,0655	г. Домодедово
96.	50:28:0090213:29	для садоводства	Земли сельскохозяйственного назначения	СХ2	0,0844	г. Домодедово

Поз.	Кад номер	ВРИ по документу	Категория сущ	ФЗ зона	площадь	НП
97.	50:28:0060119:57	Для садоводства	Земли сельскохозяйственного назначения	СХ2	0,3	г. Домодедово
98.	50:28:0060202:2729	для садоводства	Земли сельскохозяйственного назначения	СХ2	0,0791	г. Домодедово
99.	50:28:0010105:586	под коллективное садоводство	Категория не установлена	СХ2	0,167	г. Домодедово
100.	50:28:0060121:12	автомобильный транспорт	Земли промышленности,...	T1	0,0718	г. Домодедово
101.	50:28:0060122:5	под размещение газозаправочной станции для заправки автомобилей сжиженным газом	Земли промышленности,...	К	0,2	г. Домодедово
102.	50:28:0060122:16	под размещение штрафной платной стоянки грузовых и легковых автомобилей международного и междугороднего транспорта	Земли промышленности,...	К	0,2	г. Домодедово
103.	50:28:0060121:15	автомобильный транспорт	Земли промышленности,...	T1	0,0591	г. Домодедово
104.	50:28:0060121:16	автомобильный транспорт	Земли сельскохозяйственного назначения	T1	0,0611	г. Домодедово
105.	50:28:0090211:97	для садоводства	Земли сельскохозяйственного назначения	СХ2	0,0802	г. Домодедово
106.	50:28:0060121:9	Автомобильный транспорт	Земли промышленности,...	T1	0,067	г. Домодедово
107.	50:28:0060121:18	Автомобильный транспорт	Земли промышленности,...	T1	0,0749	г. Домодедово
108.	50:28:0090210:48	для садоводства	Земли сельскохозяйственного назначения	СХ2	0,12	г. Домодедово
109.	50:28:0060121:6	Для садоводства	Земли сельскохозяйственного назначения	СХ2	0,0586	г. Домодедово
110.	50:28:0060201:1194	Для ведения личного подсобного хозяйства	Земли сельскохозяйственного назначения	Ж2	0,0874	г. Домодедово
111.	50:28:0010230:35	Для индивидуального жилищного строительства	Категория не установлена	Ж2	0,1455	г. Домодедово
112.	50:28:0060111:86	индивидуальное жилищное строительство	Земли промышленности,...	Ж2	0,1235	г. Домодедово
113.	50:28:0060110:13	Для садоводства	Земли сельскохозяйственного назначения	СХ2	0,06	г. Домодедово
114.	50:28:0000000:53887	квартира	Земли сельскохозяйственного назначения	Ж2	0,1	г. Домодедово
115.	50:28:0000000:54141	Садоводство	Земли промышленности,...	СХ2	0,06	г. Домодедово
116.	50:28:0020607:388	для садоводства	Земли сельскохозяйственного назначения	СХ2	0,0583	г. Домодедово
117.	50:28:0000000:53621	для садоводства	Земли сельскохозяйственного назначения	СХ2	0,0406	г. Домодедово
118.	50:28:0100312:55	для садоводства	Земли сельскохозяйственного назначения	СХ2	0,104	г. Домодедово

Поз.	Кад номер	ВРИ по документу	Категория сущ	ФЗ зона	площадь	НП
119.	50:28:0000000:53675	для садоводства	Земли сельскохозяйственного назначения	СХ2	0,06	г. Домодедово
120.	50:28:0000000:51743	Ведение садоводства	Земли сельскохозяйственного назначения	СХ2	0,08	г. Домодедово
121.	50:28:0060102:289	садоводство	Земли промышленности,...	СХ2	0,0614	г. Домодедово
122.	50:28:0090229:102	для садоводства	Земли сельскохозяйственного назначения	СХ2	0,0905	г. Домодедово
123.	50:28:0090232:371	садоводство	Земли промышленности,...	СХ2	0,06	г. Домодедово
124.	50:28:0060102:386	Для садоводства	Категория не установлена	СХ2	0,03	г. Домодедово
125.	50:28:0060102:469	садоводство	Земли промышленности,...	СХ2	0,0615	г. Домодедово
126.	50:28:0060120:136	Садоводство	Земли промышленности,...	СХ2	0,062	г. Домодедово
127.	50:28:0060102:418	для садоводства	Земли сельскохозяйственного назначения	СХ2	0,06	г. Домодедово
128.	50:28:0000000:53692	для садоводства	Земли сельскохозяйственного назначения	СХ2	0,0621	г. Домодедово
129.	50:28:0000000:53637	для садоводства	Земли сельскохозяйственного назначения	СХ2	0,0627	г. Домодедово
130.	50:28:0000000:53565	для садоводства	Земли сельскохозяйственного назначения	СХ2	0,063	г. Домодедово
131.	50:28:0000000:53698	для садоводства	Земли сельскохозяйственного назначения	СХ2	0,0627	г. Домодедово
132.	50:28:0050104:336	Для размещения и обслуживания опоры №9 ВЛ 220 кВ "Чагинская"	Земли промышленности,...	Т1	0,0075	г. Домодедово
133.	50:28:0060211:18	Для садоводства	Земли сельскохозяйственного назначения	СХ2	0,12	г. Домодедово
134.	50:28:0030125:136	Для ведения личного подсобного хозяйства	Земли сельскохозяйственного назначения	Ж2	0,1516	г. Домодедово
135.	50:28:0000000:53428	Для индивидуального жилищного строительства	Категория не установлена	Ж2	0,1251	г. Домодедово
136.	50:28:0060201:2776	Под размещение магазина	Земли промышленности,...	Ж1	0,008	г. Домодедово
137.	50:28:0010103:115	для индивидуального жилищного строительства	Категория не установлена	Ж2	0,125	г. Домодедово
138.	50:28:0030102:11	для садоводства	Категория не установлена	СХ2	0,12	г. Домодедово
139.	50:28:0010219:361	Малоэтажная многоквартирная жилая застройка	Категория не установлена	Ж1	0,1474	г. Домодедово
140.	50:28:0060211:71	Для садоводства	Категория не установлена	СХ2	0,12	г. Домодедово
141.	50:28:0020605:104	для садоводства	Земли сельскохозяйственного назначения	СХ2	0,049	г. Домодедово
142.	50:28:0020609:45	Для садоводства	Категория не установлена	СХ2	0,06	г. Домодедово
143.	50:28:0020605:108	для садоводства	Земли сельскохозяйственного назначения	СХ2	0,075	г. Домодедово

Поз.	Кад номер	ВРИ по документу	Категория сущ	ФЗ зона	площадь	НП
144.	50:28:0020605:105	для садоводства	Земли сельскохозяйственного назначения	СХ2	0,1176	г. Домодедово
145.	50:28:0020609:42	-	Категория не установлена	СХ2	0,041	г. Домодедово
146.	50:28:0020609:31	для садоводства	Земли сельскохозяйственного назначения	СХ2	0,0787	г. Домодедово
147.	50:28:0000000:53656	для садоводства	Земли сельскохозяйственного назначения	СХ2	0,047	г. Домодедово
148.	50:28:0040105:197	для садоводства	Земли сельскохозяйственного назначения	СХ2	0,098	г. Домодедово
149.	50:28:0040105:210	Для садоводства	Земли сельскохозяйственного назначения	СХ2	0,0417	г. Домодедово
150.	50:28:0040105:215	Для садоводства	Категория не установлена	СХ2	0,047	г. Домодедово
151.	50:28:0040105:209	Для садоводства	Земли сельскохозяйственного назначения	СХ2	0,0533	г. Домодедово
152.	50:28:0040103:69	Для ведения садоводства	Земли сельскохозяйственного назначения	СХ2	0,0641	г. Домодедово
153.	50:28:0040104:169	для садоводства	Земли сельскохозяйственного назначения	СХ2	0,0431	г. Домодедово
154.	50:28:0040106:173	для садоводства	Земли сельскохозяйственного назначения	СХ2	0,043	г. Домодедово
155.	50:28:0040103:71	Для садоводства	Земли сельскохозяйственного назначения	СХ2	0,0585	г. Домодедово
156.	50:28:0040105:214	для садоводства	Категория не установлена	СХ2	0,0942	г. Домодедово
157.	50:28:0020511:815	для постройки личного гаража и хранения автотранспорта	Категория не установлена	Ж1	0,003	г. Домодедово
158.	50:28:0040222:58	Садоводство	Земли промышленности,...	СХ2	0,0758	г. Домодедово
159.	50:28:0020807:11	Для строительства хозблоков для хранения овощей	Категория не установлена	К	0,5	г. Домодедово
160.	50:28:0040222:49	для садоводства	Земли сельскохозяйственного назначения	СХ2	0,0849	г. Домодедово
161.	50:28:0040222:57	Садоводство	Земли промышленности,...	СХ2	0,0863	г. Домодедово
162.	50:28:0040224:148	для садоводства	Земли сельскохозяйственного назначения	СХ2	0,08	г. Домодедово
163.	50:28:0020402:564	для ведения личного подсобного хозяйства	Категория не установлена	Ж2	0,0706	г. Домодедово
164.	50:28:0040125:963	Под почтовое отделение связи	Категория не установлена	Ж2	0,0754	г. Домодедово
165.	50:28:0100203:412	Для постройки личного гаража и хранение автомобиля	Категория не установлена	Ж1	0,003	г. Домодедово
166.	50:28:0040231:167	для садоводства	Земли сельскохозяйственного назначения	СХ2	0,06	г. Домодедово
167.	50:28:0040130:2970	Нет	Категория не установлена	Ж2	0,075	г. Домодедово
168.	50:28:0020402:225	для огородно-садоводческих целей	Категория не установлена	СХ2	0,02	г. Домодедово
169.	50:28:0040231:168	для садоводства	Земли сельскохозяйственного назначения	СХ2	0,06	г. Домодедово

Поз.	Кад номер	ВРИ по документу	Категория сущ	ФЗ зона	площадь	НП
170.	50:28:0040134:112	Для садоводства	Земли сельскохозяйственного назначения	СХ2	0,0838	г. Домодедово
171.	50:28:0020806:36	под размещение железной дороги по фактическому пользованию (ветка на аэропорт "Домодедово") ПК 26+80 - ПК 117+88; ПК 118+10 - ПК 118+76	Земли промышленности,...	T2	1,1505	г. Домодедово
172.	50:28:0040231:165	для садоводства	Земли сельскохозяйственного назначения	СХ2	0,06	г. Домодедово
173.	50:28:0040225:73	для садоводства	Земли сельскохозяйственного назначения	СХ2	0,0828	г. Домодедово
174.	50:28:0040224:150	для садоводства	Земли сельскохозяйственного назначения	СХ2	0,08	г. Домодедово
175.	50:28:0100101:185	Для индивидуального жилищного строительства	Земли сельскохозяйственного назначения	Ж2	0,12	г. Домодедово
176.	50:28:0020807:8	под размещение железной дороги по фактическому пользованию (ветка на аэропорт "Домодедово") ПК 26+80 - ПК 117+88; ПК 118+10 - ПК 118+76	Земли промышленности,...	T2	4,1095	г. Домодедово
177.	50:28:0040226:81	для садоводства	Земли сельскохозяйственного назначения	СХ2	0,06	г. Домодедово
178.	50:28:0020101:734	для огородно-садоводческих целей	Категория не установлена	СХ2	0,0566	г. Домодедово
179.	50:28:0030271:26	земельные участки (территории) общего пользования	Земли промышленности,...	T1	0,9388	г. Домодедово
180.	50:28:0030250:51	для садоводства	Земли сельскохозяйственного назначения	СХ2	0,06	г. Домодедово
181.	50:28:0030248:92	для садоводства	Земли сельскохозяйственного назначения	СХ2	0,0721	г. Домодедово
182.	50:28:0030250:71	Для садоводства	Категория не установлена	СХ2	0,0596	г. Домодедово
183.	50:28:0030251:183	для садоводства	Земли сельскохозяйственного назначения	СХ2	0,0657	г. Домодедово
184.	50:28:0030251:178	для садоводства	Земли сельскохозяйственного назначения	СХ2	0,0543	г. Домодедово
185.	50:28:0030250:72	Для садоводства	Категория не установлена	СХ2	0,06	г. Домодедово
186.	50:28:0030252:128	для садоводства	Земли сельскохозяйственного назначения	СХ2	0,0588	г. Домодедово
187.	50:28:0030251:177	для садоводства	Земли сельскохозяйственного назначения	СХ2	0,0554	г. Домодедово
188.	50:28:0030249:112	для садоводства	Земли сельскохозяйственного назначения	СХ2	0,06	г. Домодедово
189.	50:28:0110121:292	для садоводства	Категория не установлена	СХ2	0,06	г. Домодедово
190.	50:28:0030251:185	для садоводства	Земли сельскохозяйственного назначения	СХ2	0,06	г. Домодедово

Поз.	Кад номер	ВРИ по документу	Категория сущ	ФЗ зона	площадь	НП
191.	50:28:0030252:127	для садоводства	Земли сельскохозяйственного назначения	СХ2	0,0594	г. Домодедово
192.	50:28:0030248:88	для садоводства	Земли сельскохозяйственного назначения	СХ2	0,06	г. Домодедово
193.	50:28:0030250:57	для садоводства	Земли сельскохозяйственного назначения	СХ2	0,0815	г. Домодедово
194.	50:28:0030251:184	для садоводства	Земли сельскохозяйственного назначения	СХ2	0,066	г. Домодедово
195.	50:28:0010239:354		Категория не установлена	Ж2	0,034	г. Домодедово
196.	50:28:0040112:89	Для садоводства	Земли сельскохозяйственного назначения	СХ2	0,06	г. Домодедово
197.	50:28:0010104:339	Для садоводства	Категория не установлена	СХ2	0,08	г. Домодедово
198.	50:28:0040112:50	садоводство	Земли сельскохозяйственного назначения	СХ2	0,06	г. Домодедово
199.	50:28:0040112:86	Для садоводства	Земли сельскохозяйственного назначения	СХ2	0,06	г. Домодедово
200.	50:28:0000000:49990	Для сельскохозяйственного производства	Земли сельскохозяйственного назначения	СХ1	1,8405	г. Домодедово
201.	50:28:0000000:57379	Многоэтажная жилая застройка (высотная застройка)	Категория не установлена	Ж1	0,3185	г. Домодедово
202.	50:28:0010305:71	энергетика	Земли промышленности,...	П	0,0106	г. Домодедово
203.	50:28:0040239:17	для садоводства	Земли сельскохозяйственного назначения	СХ2	0,0845	г. Домодедово
204.	50:28:0040239:18	для садоводства	Земли сельскохозяйственного назначения	СХ2	0,0818	г. Домодедово
205.	50:28:0010104:329	для садоводства	Категория не установлена	СХ2	0,08	г. Домодедово
206.	50:28:0000000:51405	для садоводства	Категория не установлена	СХ2	0,1184	г. Домодедово
207.	50:28:0040218:69	Для садоводства	Категория не установлена	СХ2	0,0817	г. Домодедово
208.	50:28:0030148:462	не определен	Категория не установлена	Ж2	0,075	г. Домодедово
209.	50:28:0040215:180	садоводство	Земли промышленности,...	СХ2	0,0805	г. Домодедово
210.	50:28:0030123:60	для индивидуального жилого строения	Категория не установлена	Ж2	0,1355	г. Домодедово
211.	50:28:0030154:70	Для индивидуального жилищного строительства	Категория не установлена	Ж2	0,0664	г. Домодедово
212.	50:28:0030248:97	для садоводства	Категория не установлена	СХ2	0,0623	г. Домодедово
213.	50:28:0030155:133	Для индивидуального жилищного строительства	Категория не установлена	Ж2	0,12	г. Домодедово
214.	50:28:0030201:29	Под размещение овощного магазина №5 и винного магазина №22	Земли сельскохозяйственного назначения	О1	0,031	г. Домодедово

Поз.	Кад номер	ВРИ по документу	Категория сущ	ФЗ зона	площадь	НП
215.	50:28:0030101:73	для индивидуального жилищного строительства	Категория не установлена	Ж2	0,0149	г. Домодедово
216.	50:28:0100318:334	для садоводства	Земли сельскохозяйственного назначения	СХ2	0,08	г. Домодедово
217.	50:28:0040239:15	Земельные участки	Категория не установлена	СХ2	0,0791	г. Домодедово
218.	50:28:0030222:20	Для индивидуального жилого строения	Категория не установлена	Ж2	0,0752	г. Домодедово
219.	50:28:0030102:12	целое индивидуальное жилое строение и ЛПХ	Категория не установлена	Ж2	0,0949	г. Домодедово
220.	50:28:0040215:194	для садоводства	Земли сельскохозяйственного назначения	СХ2	0,08	г. Домодедово
221.	50:28:0020706:85	для садоводства	Земли сельскохозяйственного назначения	СХ2	0,06	г. Домодедово
222.	50:28:0040218:68	Земли общего пользования	Категория не установлена	СХ2	0,52	г. Домодедово
223.	50:28:0040239:16	для садоводства	Земли сельскохозяйственного назначения	СХ2	0,08	г. Домодедово
224.	50:28:0040215:193	для садоводства	Земли сельскохозяйственного назначения	СХ2	0,0932	г. Домодедово
225.	50:28:0040218:61	для садоводства	Земли сельскохозяйственного назначения	СХ2	0,0792	г. Домодедово
226.	50:28:0040211:163	для садоводства	Земли сельскохозяйственного назначения	СХ2	0,084	г. Домодедово
227.	50:28:0040223:137	Садоводство	Земли промышленности,...	СХ2	0,0858	г. Домодедово
228.	50:28:0040214:13	для садоводства	Земли сельскохозяйственного назначения	СХ2	0,08	г. Домодедово
229.	50:28:0030101:93	для садоводства	Категория не установлена	СХ2	0,0604	г. Домодедово
230.	50:28:0040215:265	садоводство	Земли промышленности,...	СХ2	0,08	г. Домодедово
231.	50:28:0040215:215	Садоводство	Земли промышленности,...	СХ2	0,0824	г. Домодедово
232.	50:28:0030223:25	Для индивидуального жилого строения	Категория не установлена	Ж2	0,0752	г. Домодедово
233.	50:28:0100207:86	садоводство	Земли промышленности,...	СХ2	0,08	г. Домодедово
234.	50:28:0000000:42368	садоводство	Земли промышленности,...	СХ2	0,08	г. Домодедово
235.	50:28:0010555:47		Категория не установлена	Ж2	0,1506	г. Домодедово
236.	50:28:0030163:51	для целое индивидуальное жилое строение и ЛПХ	Категория не установлена	Ж2	0,0936	г. Домодедово
237.	50:28:0000000:590	индивидуальное строение	Категория не установлена	Ж2	0,066	г. Домодедово
238.	50:28:0040215:195	для садоводства	Земли сельскохозяйственного назначения	СХ2	0,0805	г. Домодедово
239.	50:28:0020107:553	для садоводства	Земли сельскохозяйственного назначения	СХ2	0,0764	г. Домодедово

Поз.	Кад номер	ВРИ по документу	Категория сущ	ФЗ зона	площадь	НП
240.	50:28:0030248:453	для садоводства	Категория не установлена	СХ2	0,066	г. Домодедово
241.	50:28:0010580:220	Для садоводства	Земли промышленности,...	СХ2	0,06	г. Домодедово
242.	50:28:0020107:576	для садоводства	Земли сельскохозяйственного назначения	СХ2	0,08	г. Домодедово
243.	50:28:0010610:85	Под индивидуальное жилищное строительство	Категория не установлена	Ж2	0,06	г. Домодедово
244.	50:28:0020107:567	для садоводства	Земли сельскохозяйственного назначения	СХ2	0,083	г. Домодедово
245.	50:28:0020107:586	для садоводства	Земли сельскохозяйственного назначения	СХ2	0,082	г. Домодедово
246.	50:28:0020107:546	для садоводства	Земли сельскохозяйственного назначения	СХ2	0,0399	г. Домодедово
247.	50:28:0010580:211	для садоводства	Земли сельскохозяйственного назначения	СХ2	0,06	г. Домодедово
248.	50:28:0020105:206	для садоводства	Земли сельскохозяйственного назначения	СХ2	0,042	г. Домодедово
249.	50:28:0020108:500	для садоводства	Земли сельскохозяйственного назначения	СХ2	0,078	г. Домодедово
250.	50:28:0040112:140	Для садоводства	Земли сельскохозяйственного назначения	СХ2	0,06	г. Домодедово
251.	50:28:0020108:519	для садоводства	Земли сельскохозяйственного назначения	СХ2	0,0846	г. Домодедово
252.	50:28:0020108:509	для садоводства	Земли сельскохозяйственного назначения	СХ2	0,0802	г. Домодедово
253.	50:28:0000000:51850	Для садоводства	Категория не установлена	СХ2	0,08	г. Домодедово
254.	50:28:0010579:3	под размещение ТП-230	Земли промышленности,...	К	0,0061	г. Домодедово
255.	50:28:0020108:511	для садоводства	Земли сельскохозяйственного назначения	СХ2	0,0841	г. Домодедово
256.	50:28:0060206:178	для садоводства	Земли сельскохозяйственного назначения	СХ2	0,08	г. Домодедово
257.	50:28:0020108:518	для садоводства	Земли сельскохозяйственного назначения	СХ2	0,0795	г. Домодедово
258.	50:28:0020101:564	Для индивидуального жилищного строительства	Категория не установлена	Ж2	0,0925	г. Домодедово
259.	50:28:0060206:140	садоводство	Земли промышленности,...	СХ2	0,04	г. Домодедово
260.	50:28:0020108:506	для садоводства	Земли сельскохозяйственного назначения	СХ2	0,0813	г. Домодедово
261.	50:28:0020108:505	для садоводства	Земли сельскохозяйственного назначения	СХ2	0,0851	г. Домодедово
262.	50:28:0010566:77	Для индивидуального жилищного строительства	Категория не установлена	Ж2	0,052	г. Домодедово
263.	50:28:0020507:635	Для индивидуального жилищного строительства	Земли сельскохозяйственного назначения	Ж2	0,0532	г. Домодедово
264.	50:28:0020101:648	для индивидуального жилищного строительства	Категория не установлена	Ж2	0,1	г. Домодедово



Поз.	Кад номер	ВРИ по документу	Категория сущ	ФЗ зона	площадь	НП
265.	50:28:0020101:646	Для индивидуального жилищного строительства	Категория не установлена	Ж2	0,06	г. Домодедово
266.	50:28:0040112:139	Для садоводства	Земли сельскохозяйственного назначения	СХ2	0,06	г. Домодедово
267.	50:28:0060206:535	для садоводства	Категория не установлена	СХ2	0,08	г. Домодедово
268.	50:28:0010508:39	Для индивидуального жилищного строительства	Категория не установлена	Ж2	0,0592	г. Домодедово
269.	50:28:0020407:147	Для индивидуального жилищного строительства	Категория не установлена	Ж2	0,12	г. Домодедово
270.	50:28:0020504:258	Для личного подсобного хозяйства	Категория не установлена	Ж2	0,03	г. Домодедово
271.	50:28:0000000:51577	Для ведения личного подсобного хозяйства	Категория не установлена	Ж2	0,06	г. Домодедово
272.	50:28:0030250:54	для садоводства	Земли сельскохозяйственного назначения	СХ2	0,0604	г. Домодедово
273.	50:28:0010405:48	Для садоводства	Категория не установлена	СХ2	0,06	г. Домодедово
274.	50:28:0060201:2691	для ведения личного подсобного хозяйства (полевой)	Земли сельскохозяйственного назначения	Ж2	0,14	г. Домодедово
275.	50:28:0110118:361	для садоводства	Земли сельскохозяйственного назначения	СХ2	0,0715	г. Домодедово
276.	50:28:0000000:51600	автомобильный транспорт	Земли промышленности,...	Т1	5,92	г. Домодедово
277.	50:28:0010104:29	Под размещение автостоянки	Земли промышленности,...	П	0,5	г. Домодедово
278.	50:28:0030103:356	для индивидуального жилищного строительства	Категория не установлена	Ж2	0,0781	г. Домодедово
279.	50:28:0030103:42	для садоводства	Категория не установлена	СХ2	0,06	г. Домодедово
280.	50:28:0020103:483	для садоводства	Земли сельскохозяйственного назначения	СХ2	0,08	г. Домодедово
281.	50:28:0110138:416	для садоводства	Земли сельскохозяйственного назначения	СХ2	0,06	г. Домодедово
282.	50:28:0010580:210	Для садоводства	Категория не установлена	СХ2	0,06	г. Домодедово
283.	50:28:0060202:2144	Для садоводства	Категория не установлена	СХ2	0,08	г. Домодедово
284.	50:28:0040121:734	не установлено	Категория не установлена	Ж2	0,0515	г. Домодедово
285.	50:28:0000000:53410	Автомобильный транспорт	Земли промышленности,...	Т1	1,0414	г. Домодедово
286.	50:28:0010550:43	-	Категория не установлена	Ж2	0,0021	г. Домодедово
287.	50:28:0030223:31	Для индивидуального жилищного строительства	Категория не установлена	Ж2	0,0414	г. Домодедово
288.	50:28:0110138:438	Земельные участки	Категория не установлена	СХ2	0,06	г. Домодедово

Поз.	Кад номер	ВРИ по документу	Категория сущ	ФЗ зона	площадь	НП
289.	50:28:0030107:18	Для индивидуального дачного строения и личного подсобного хозяйства	Категория не установлена	Ж2	0,0412	г. Домодедово
290.	50:28:0020605:127	Для садоводческих целей	Категория не установлена	СХ2	0,091	г. Домодедово
291.	50:28:0020611:42	Земельные участки	Категория не установлена	СХ2	0,1414	г. Домодедово
292.	50:28:0110119:186	Земельные участки	Категория не установлена	СХ2	0,06	г. Домодедово
293.	50:28:0030222:21	Для индивидуального жилищного строительства	Категория не установлена	Ж2	0,082	г. Домодедово
294.	50:28:0090226:128	Для садоводства	Категория не установлена	СХ2	0,072	г. Домодедово
295.	50:28:0020103:476	Земельные участки	Категория не установлена	СХ2	0,08	г. Домодедово
296.	50:28:0030114:78	Индивидуальное строение 0.125 долей	Категория не установлена	Ж2	0,0104	г. Домодедово
297.	50:28:0000000:55462	для садоводства	Категория не установлена	СХ2	0,0756	г. Домодедово
298.	50:28:0000000:52388	для садоводства	Категория не установлена	СХ2	0,064	г. Домодедово
299.	50:28:0020502:298	-	Категория не установлена	Ж2	0,0172	г. Домодедово
300.	50:28:0100318:315	для садоводства	Категория не установлена	СХ2	0,0662	г. Домодедово
301.	50:28:0000000:54882	для садоводства	Категория не установлена	СХ2	0,08	г. Домодедово
302.	50:28:0030250:83	Для садоводства	Категория не установлена	СХ2	0,06	г. Домодедово
303.	50:28:0020103:605	для садово-огороднических целей	Категория не установлена	СХ2	0,0409	г. Домодедово
304.	50:28:0060206:175	Земельные участки	Категория не установлена	СХ2	0,0802	г. Домодедово
305.	50:28:0110116:136	Для садоводства	Категория не установлена	СХ2	0,08	г. Домодедово
306.	50:28:0020902:47	для огородно-садоводческих целей	Категория не установлена	СХ2	0,0422	г. Домодедово
307.	50:28:0000000:55189	для садоводства	Категория не установлена	СХ2	0,075	г. Домодедово
308.	50:28:0060204:50	Для садоводства	Категория не установлена	СХ2	0,12	г. Домодедово
309.	50:28:0110138:430	Земельные участки	Категория не установлена	СХ2	0,0606	г. Домодедово
310.	50:28:0000000:55034	для садоводства	Категория не установлена	СХ2	0,0408	г. Домодедово
311.	50:28:0020102:289	Для садовых целей	Категория не установлена	СХ2	0,062	г. Домодедово
312.	50:28:0040108:74	Для садоводства	Категория не установлена	СХ2	0,04	г. Домодедово
313.	50:28:0020507:315	Под строительство индивидуального жилого дома	Категория не установлена	Ж2	0,05	г. Домодедово

Поз.	Кад номер	ВРИ по документу	Категория сущ	ФЗ зона	площадь	НП
314.	50:28:0020611:53	для садоводства	Категория не установлена	СХ2	0,082	г. Домодедово
315.	50:28:0040105:222	Для садоводства	Категория не установлена	СХ2	0,085	г. Домодедово
316.	50:28:0040106:199	Для садоводства	Категория не установлена	СХ2	0,0405	г. Домодедово
317.	50:28:0030250:84	Для садоводства	Категория не установлена	СХ2	0,0845	г. Домодедово
318.	50:28:0020103:482	Земельные участки	Категория не установлена	СХ2	0,09	г. Домодедово
319.	50:28:0100101:243	-	Категория не установлена	Ж2	0,12	г. Домодедово
320.	50:28:0090214:138	Для садоводства	Категория не установлена	СХ2	0,0801	г. Домодедово
321.	50:28:0020108:492	Земельные участки	Категория не установлена	СХ2	0,0766	г. Домодедово
322.	50:28:0020108:572	для садоводческих	Категория не установлена	СХ2	0,06	г. Домодедово
323.	50:28:0010240:75	Не установлена	Категория не установлена	Ж2	0,02	г. Домодедово
324.	50:28:0060201:3038	для индивидуального жилищного строительства	Категория не установлена	Ж2	0,1232	г. Домодедово
325.	50:28:0020509:215	Для ведения личного подсобного хозяйства	Категория не установлена	Ж2	0,0698	г. Домодедово
326.	50:28:0000000:48339	Для садоводства	Категория не установлена	СХ2	0,0412	г. Домодедово
327.	50:28:0010301:908	Для садоводства	Категория не установлена	СХ2	0,0747	г. Домодедово
328.	50:28:0020108:370	Для садоводства	Категория не установлена	СХ2	0,0813	г. Домодедово
329.	50:28:0020108:489	Земельные участки	Категория не установлена	СХ2	0,0849	г. Домодедово
330.	50:28:0020107:561	Земельные участки	Категория не установлена	СХ2	0,0792	г. Домодедово
331.	50:28:0110146:24	для садоводства	Категория не установлена	СХ2	0,1001	г. Домодедово
332.	50:28:0110118:374	Земельные участки	Категория не установлена	СХ2	0,07	г. Домодедово
333.	50:28:0040218:71	Для садоводства	Категория не установлена	СХ2	0,0798	г. Домодедово
334.	50:28:0100213:1169	Для индивидуальное жилое строение и ЛПХ	Категория не установлена	Ж2	0,0999	г. Домодедово
335.	50:28:0010201:19		Категория не установлена	Ж2	0,0183	г. Домодедово
336.	50:28:0030218:40	Для индивидуального жилищного строительства	Категория не установлена	Ж2	0,0558	г. Домодедово
337.	50:28:0010619:558	Для индивидуального жилищного строительства	Категория не установлена	Ж2	0,1	г. Домодедово
338.	50:28:0110118:391	для садоводства	Категория не установлена	СХ2	0,0733	г. Домодедово

Поз.	Кад номер	ВРИ по документу	Категория сущ	ФЗ зона	площадь	НП
339.	50:28:0030143:18	Для индивидуального жилищного строительства	Категория не установлена	Ж2	0,0445	г. Домодедово
340.	50:28:0030240:103	для индивидуального жилого строения	Категория не установлена	Ж2	0,0483	г. Домодедово
341.	50:28:0040109:39	для садоводства	Категория не установлена	СХ2	0,0803	г. Домодедово
342.	50:28:0110116:139	Для садоводства	Категория не установлена	СХ2	0,08	г. Домодедово
343.	50:28:0040224:149	Для садоводства	Категория не установлена	СХ2	0,08	г. Домодедово
344.	50:28:0100105:246	Для садоводства	Категория не установлена	СХ2	0,06	г. Домодедово
345.	50:28:0030223:30	Для индивидуального жилищного строительства	Категория не установлена	Ж2	0,0432	г. Домодедово
346.	50:28:0020406:569	не установлено	Категория не установлена	Ж2	0,0155	г. Домодедово
347.	50:28:0020507:316	Под строительство индивидуального жилого дома	Категория не установлена	Ж2	0,05	г. Домодедово
348.	50:28:0030223:28	Для индивидуального жилищного строительства	Категория не установлена	Ж2	0,044	г. Домодедово
349.	50:28:0000000:54072	Для садоводства	Категория не установлена	СХ2	0,08	г. Домодедово
350.	50:28:0090232:353	Для садоводства	Категория не установлена	СХ2	0,0617	г. Домодедово
351.	50:28:0010615:205	для индивидуального жилищного строительства	Категория не установлена	Ж2	0,08	г. Домодедово
352.	50:28:0000000:54926	для садоводства	Категория не установлена	СХ2	0,0819	г. Домодедово
353.	50:28:0000000:55036	для садоводства	Категория не установлена	СХ2	0,0809	г. Домодедово
354.	50:28:0040123:459	Под строительство индивидуального жилого дома	Категория не установлена	Ж2	0,1077	г. Домодедово
355.	50:28:0010201:20	не установлено	Категория не установлена	Ж2	0,0164	г. Домодедово
356.	50:28:0030171:19	Для индивидуального садоводства	Категория не установлена	Ж2	0,0622	г. Домодедово
357.	50:28:0030153:408	Земельные участки	Категория не установлена	Ж2	0,0852	г. Домодедово
358.	50:28:0010260:55	для ведения личного подсобного хозяйства	Категория не установлена	Ж2	0,0757	г. Домодедово
359.	50:28:0030105:89	для садоводства	Категория не установлена	СХ2	0,08	г. Домодедово
360.	50:28:0010101:1087	Для садоводства	Категория не установлена	СХ2	0,087	г. Домодедово

Поз.	Кад номер	ВРИ по документу	Категория сущ	ФЗ зона	площадь	НП
361.	50:28:0030114:77	Индивидуальное строение 0.125 долей	Категория не установлена	Ж2	0,0104	г. Домодедово
362.	50:28:0030250:86	для садоводства	Категория не установлена	СХ2	0,0701	г. Домодедово
363.	50:28:0000000:55031	для индивидуального жилищного строительства	Категория не установлена	Ж2	0,0358	г. Домодедово
364.	50:28:0110112:34	Для садоводства	Земли сельскохозяйственного назначения	СХ2	0,061	г. Домодедово
365.	50:28:0100207:79	Для садоводства	Категория не установлена	СХ2	0,06	г. Домодедово
366.	50:28:0000000:53699	Земельные участки	Категория не установлена	СХ2	0,0801	г. Домодедово
367.	50:28:0020505:122	-	Категория не установлена	Ж2	0,041	г. Домодедово
368.	50:28:0030114:76	Индивидуальное строение 0.125 долей	Категория не установлена	Ж2	0,0104	г. Домодедово
369.	50:28:0100303:37		Категория не установлена	СХ2	0,06	г. Домодедово
370.	50:28:0010201:21	не установлено	Категория не установлена	Ж2	0,0348	г. Домодедово
371.	50:28:0010618:177	Для ведения личного подсобного хозяйства	Земли сельскохозяйственного назначения	Ж2	0,12	г. Домодедово
372.	50:28:0090229:11	Для садоводства	Земли сельскохозяйственного назначения	СХ2	0,09	г. Домодедово
373.	50:28:0110130:280	для ведения личного подсобного хозяйства	Земли сельскохозяйственного назначения	Ж2	0,06	г. Домодедово
374.	50:28:0070407:298	для садоводства	Земли сельскохозяйственного назначения	СХ2	0,0613	г. Домодедово
375.	50:28:0010102:20	Для садоводства	Земли сельскохозяйственного назначения	СХ2	0,0734	г. Домодедово
376.	50:28:0010618:137	Для ведения личного подсобного хозяйства	Земли сельскохозяйственного назначения	Ж2	0,12	г. Домодедово
377.	50:28:0020103:481	для садоводства	Земли сельскохозяйственного назначения	СХ2	0,08	г. Домодедово
378.	50:28:0010102:600	для садоводства	Земли сельскохозяйственного назначения	СХ2	0,0612	г. Домодедово
379.	50:28:0020103:484	для садоводства	Земли сельскохозяйственного назначения	СХ2	0,04	г. Домодедово
380.	50:28:0090131:87	Садоводство	Земли промышленности,...	СХ2	0,04	г. Домодедово
381.	50:28:0060115:876	для ведения личного подсобного хозяйства	Земли сельскохозяйственного назначения	Ж2	0,03	г. Домодедово
382.	50:28:0020103:486	для садоводства	Земли сельскохозяйственного назначения	СХ2	0,0801	г. Домодедово
383.	50:28:0010620:64	Для ведения крестьянского (фермерского) хозяйства	Земли сельскохозяйственного назначения	О1	0,2	г. Домодедово

Поз.	Кад номер	ВРИ по документу	Категория сущ	ФЗ зона	площадь	НП
384.	50:28:0090232:331	садоводство	Земли промышленности,...	СХ2	0,06	г. Домодедово
385.	50:28:0090131:81	Садоводство	Земли промышленности,...	СХ2	0,0699	г. Домодедово
386.	50:28:0010102:594	для садоводства	Земли сельскохозяйственного назначения	СХ2	0,0642	г. Домодедово
387.	50:28:0110121:303	для садоводства	Земли сельскохозяйственного назначения	СХ2	0,054	г. Домодедово
388.	50:28:0010618:80	Для ведения личного подсобного хозяйства	Земли сельскохозяйственного назначения	Ж2	0,12	г. Домодедово
389.	50:28:0000000:54925	Ведение садоводства	Земли сельскохозяйственного назначения	СХ2	0,0571	г. Домодедово
390.	50:28:0010102:602	для садоводства	Земли сельскохозяйственного назначения	СХ2	0,07	г. Домодедово
391.	50:28:0000000:53446	Автомобильный транспорт	Земли промышленности,...	Т1	5,776	г. Домодедово
392.	50:28:0100317:84	для садоводства	Земли сельскохозяйственного назначения	СХ2	0,0746	г. Домодедово
393.	50:28:0010102:603	для садоводства	Земли сельскохозяйственного назначения	СХ2	0,0562	г. Домодедово
394.	50:28:0010101:635	для садоводства	Земли сельскохозяйственного назначения	СХ2	0,08	г. Домодедово
395.	50:28:0090228:16	для ведения садоводства	Земли сельскохозяйственного назначения	СХ2	0,12	г. Домодедово
396.	50:28:0110112:167	для садоводства	Земли сельскохозяйственного назначения	СХ2	0,0603	г. Домодедово
397.	50:28:0090228:13	Для садоводства	Земли сельскохозяйственного назначения	СХ2	0,12	г. Домодедово
398.	50:28:0110138:412	для садоводства	Земли сельскохозяйственного назначения	СХ2	0,06	г. Домодедово
399.	50:28:0110138:422	для садоводства	Земли сельскохозяйственного назначения	СХ2	0,06	г. Домодедово
400.	50:28:0030251:203	для личного подсобного хозяйства	Категория не установлена	Ж2	0,096	г. Домодедово
401.	50:28:0110106:788	Для садоводства	Земли сельскохозяйственного назначения	СХ2	0,08	г. Домодедово
402.	50:28:0010301:920	для садоводства	Земли сельскохозяйственного назначения	СХ2	0,08	г. Домодедово
403.	50:28:0010411:434		Категория не установлена	Ж2	0,052	г. Домодедово
404.	50:28:0010304:836	Под размещение территории завода	Земли промышленности,...	П	11,7616	г. Домодедово
405.	50:28:0100424:334	Под размещение кладбища	Земли промышленности,...	СП1	3,82	г. Домодедово
406.	50:28:0010104:4		Земли промышленности,...	К	0,78	г. Домодедово
407.	50:28:0110138:429	для садоводства	Земли сельскохозяйственного назначения	СХ2	0,06	г. Домодедово
408.	50:28:0110138:426	для садоводства	Земли сельскохозяйственного назначения	СХ2	0,06	г. Домодедово
409.	50:28:0090229:100	для садоводства	Земли сельскохозяйственного назначения	СХ2	0,0907	г. Домодедово

Поз.	Кад номер	ВРИ по документу	Категория сущ	ФЗ зона	площадь	НП
410.	50:28:0000000:53964	под размещение линейного объекта капитального строительства регионального значения - автомобильной дороги Подольск - Домодедово - Раменское - ЦКАД	Категория не установлена	T1	6,5228	г. Домодедово
411.	50:28:0100318:335	для садоводства	Земли сельскохозяйственного назначения	CX2	0,0608	г. Домодедово
412.	50:28:0110112:25	Для садоводства	Земли сельскохозяйственного назначения	CX2	0,0589	г. Домодедово
413.	50:28:0110146:27	для садоводства	Земли сельскохозяйственного назначения	CX2	0,06	г. Домодедово
414.	50:28:0110112:19	Для садоводства	Земли сельскохозяйственного назначения	CX2	0,06	г. Домодедово
415.	50:28:0110112:165	для садоводства	Земли сельскохозяйственного назначения	CX2	0,0638	г. Домодедово
416.	50:28:0110112:29	Для садоводства	Земли сельскохозяйственного назначения	CX2	0,06	г. Домодедово
417.	50:28:0110112:136	Садоводство	Земли промышленности,...	CX2	0,0829	г. Домодедово
418.	50:28:0110112:47	Для садоводства	Земли сельскохозяйственного назначения	CX2	0,06	г. Домодедово
419.	50:28:0110112:33	Для садоводства	Земли сельскохозяйственного назначения	CX2	0,06	г. Домодедово
420.	50:28:0090232:350	Для садоводства	Земли сельскохозяйственного назначения	CX2	0,0415	г. Домодедово
421.	50:28:0090238:289	для садоводства	Земли сельскохозяйственного назначения	CX2	0,0605	г. Домодедово
422.	50:28:0090228:15	для садоводства	Земли сельскохозяйственного назначения	CX2	0,112	г. Домодедово
423.	50:28:0000000:49823	Для садоводства	Категория не установлена	CX2	0,0606	г. Домодедово
424.	50:28:0090229:98	для садоводства	Земли сельскохозяйственного назначения	CX2	0,0902	г. Домодедово
425.	50:28:0090238:285	для садоводства	Земли сельскохозяйственного назначения	CX2	0,07	г. Домодедово
426.	50:28:0090226:126	для садоводства	Земли сельскохозяйственного назначения	CX2	0,072	г. Домодедово
427.	50:28:0090238:288	для садоводства	Земли сельскохозяйственного назначения	CX2	0,06	г. Домодедово
428.	50:28:0020104:101	для садоводства	Земли сельскохозяйственного назначения	CX2	0,0393	г. Домодедово
429.	50:28:0020104:100	для садоводства	Земли сельскохозяйственного назначения	CX2	0,0406	г. Домодедово
430.	50:28:0090232:304	для садоводства	Земли сельскохозяйственного назначения	CX2	0,06	г. Домодедово
431.	50:28:0020102:242	для садоводства	Земли сельскохозяйственного назначения	CX2	0,087	г. Домодедово
432.	50:28:0110138:414	для садоводства	Земли сельскохозяйственного назначения	CX2	0,06	г. Домодедово
433.	50:28:0110138:405	для садоводства	Земли сельскохозяйственного назначения	CX2	0,06	г. Домодедово
434.	50:28:0100311:64	для садоводства	Земли сельскохозяйственного назначения	CX2	0,0588	г. Домодедово

Поз.	Кад номер	ВРИ по документу	Категория сущ	ФЗ зона	площадь	НП
435.	50:28:0100312:52	для садоводства	Земли сельскохозяйственного назначения	СХ2	0,1068	г. Домодедово
436.	50:28:0020102:245	для садоводства	Земли сельскохозяйственного назначения	СХ2	0,0957	г. Домодедово
437.	50:28:0020102:239	для садоводства	Земли сельскохозяйственного назначения	СХ2	0,08	г. Домодедово
438.	50:28:0110138:410	для садоводства	Земли сельскохозяйственного назначения	СХ2	0,0583	г. Домодедово
439.	50:28:0110138:424	для садоводства	Земли промышленности,...	СХ2	0,06	г. Домодедово
440.	50:28:0100318:325	для садоводства	Земли сельскохозяйственного назначения	СХ2	0,071	г. Домодедово
441.	50:28:0100316:111	для садоводства	Земли сельскохозяйственного назначения	СХ2	0,0871	г. Домодедово
442.	50:28:0100318:322	для садоводства	Земли сельскохозяйственного назначения	СХ2	0,0664	г. Домодедово
443.	50:28:0100318:348	для садоводства	Земли сельскохозяйственного назначения	СХ2	0,0686	г. Домодедово
444.	50:28:0100318:331	для садоводства	Земли сельскохозяйственного назначения	СХ2	0,0783	г. Домодедово
445.	50:28:0100316:102	для садоводства	Земли сельскохозяйственного назначения	СХ2	0,0998	г. Домодедово
446.	50:28:0100318:332	для садоводства	Земли сельскохозяйственного назначения	СХ2	0,0635	г. Домодедово
447.	50:28:0100315:103	для садоводства	Земли сельскохозяйственного назначения	СХ2	0,0749	г. Домодедово
448.	50:28:0020101:692	для садоводства	Земли сельскохозяйственного назначения	СХ2	0,086	г. Домодедово
449.	50:28:0100311:63	для садоводства	Земли сельскохозяйственного назначения	СХ2	0,0612	г. Домодедово
450.	50:28:0020102:244	для садоводства	Земли сельскохозяйственного назначения	СХ2	0,09	г. Домодедово
451.	50:28:0100318:317	для садоводства	Земли сельскохозяйственного назначения	СХ2	0,0631	г. Домодедово
452.	50:28:0100315:101	для садоводства	Земли сельскохозяйственного назначения	СХ2	0,0753	г. Домодедово
453.	50:28:0100316:108	для садоводства	Земли сельскохозяйственного назначения	СХ2	0,0945	г. Домодедово
454.	50:28:0100318:34	Для садоводства	Земли сельскохозяйственного назначения	СХ2	0,0587	г. Домодедово
455.	50:28:0100318:338	для садоводства	Земли сельскохозяйственного назначения	СХ2	0,0601	г. Домодедово
456.	50:28:0040107:108	для садоводства	Земли сельскохозяйственного назначения	СХ2	0,08257	г. Домодедово
457.	50:28:0010301:917	для садоводства	Земли сельскохозяйственного назначения	СХ2	0,08	г. Домодедово
458.	50:28:0010301:918	для садоводства	Земли сельскохозяйственного назначения	СХ2	0,08	г. Домодедово
459.	50:28:0010301:919	для садоводства	Земли сельскохозяйственного назначения	СХ2	0,08	г. Домодедово
460.	50:28:0010301:1011	для садоводства	Земли сельскохозяйственного назначения	СХ2	0,082	г. Домодедово
461.	50:28:0110313:158	для садоводства	Земли сельскохозяйственного назначения	СХ2	0,06	г. Домодедово
462.	50:28:0010303:123	для садоводства	Земли сельскохозяйственного назначения	СХ2	0,0523	г. Домодедово



Поз.	Кад номер	ВРИ по документу	Категория сущ	ФЗ зона	площадь	НП
463.	50:28:0010301:928	для садоводства	Земли сельскохозяйственного назначения	СХ2	0,08	г. Домодедово
464.	50:28:0100207:81	для садоводства	Земли сельскохозяйственного назначения	СХ2	0,0775	г. Домодедово
465.	50:28:0010301:907	для садоводства	Земли сельскохозяйственного назначения	СХ2	0,0915	г. Домодедово
466.	50:28:0010301:914	для садоводства	Земли сельскохозяйственного назначения	СХ2	0,0841	г. Домодедово
467.	50:28:0010301:910	для садоводства	Земли сельскохозяйственного назначения	СХ2	0,081	г. Домодедово
468.	50:28:0030250:53	для садоводства	Земли сельскохозяйственного назначения	СХ2	0,0566	г. Домодедово
469.	50:28:0010301:926	для садоводства	Земли сельскохозяйственного назначения	СХ2	0,0808	г. Домодедово
470.	50:28:0100208:80	садоводство	Земли промышленности,...	СХ2	0,0683	г. Домодедово
471.	50:28:0000000:53642	для садоводства	Земли сельскохозяйственного назначения	СХ2	0,0902	г. Домодедово
472.	50:28:0110118:358	для садоводства	Земли сельскохозяйственного назначения	СХ2	0,0708	г. Домодедово
473.	50:28:0110119:189	для садоводства	Земли сельскохозяйственного назначения	СХ2	0,0571	г. Домодедово
474.	50:28:0110118:375	для садоводства	Земли сельскохозяйственного назначения	СХ2	0,067	г. Домодедово
475.	50:28:0110118:363	для садоводства	Земли сельскохозяйственного назначения	СХ2	0,0706	г. Домодедово
476.	50:28:0110118:356	для садоводства	Земли промышленности,...	СХ2	0,0732	г. Домодедово
477.	50:28:0110119:184	для садоводства	Земли сельскохозяйственного назначения	СХ2	0,061	г. Домодедово
478.	50:28:0110119:188	для садоводства	Земли сельскохозяйственного назначения	СХ2	0,06	г. Домодедово
479.	50:28:0110119:179	Садоводство	Земли промышленности,...	СХ2	0,03	г. Домодедово
480.	50:28:0110118:368	для садоводства	Земли сельскохозяйственного назначения	СХ2	0,07	г. Домодедово
481.	50:28:0110119:178	Для садоводства	Земли промышленности,...	СХ2	0,06	г. Домодедово
482.	50:28:0110118:372	для садоводства	Земли сельскохозяйственного назначения	СХ2	0,072	г. Домодедово
483.	50:28:0110118:364	для садоводства	Земли сельскохозяйственного назначения	СХ2	0,0706	г. Домодедово
484.	50:28:0110118:382	для садоводства	Земли сельскохозяйственного назначения	СХ2	0,0704	г. Домодедово
485.	50:28:0110119:187	для садоводства	Земли сельскохозяйственного назначения	СХ2	0,06	г. Домодедово
486.	50:28:0110119:182	для садоводства	Земли сельскохозяйственного назначения	СХ2	0,06	г. Домодедово
487.	50:28:0010206:27	для ведения личного подсобного хозяйства (полевой)	Земли сельскохозяйственного назначения	Ж2	0,0721	г. Домодедово
488.	50:28:0010103:93	для садоводства	Земли сельскохозяйственного назначения	СХ2	0,0439	г. Домодедово
489.	50:28:0000000:48408	Для садоводства	Категория не установлена	СХ2	0,06	г. Домодедово

Поз.	Кад номер	ВРИ по документу	Категория сущ	ФЗ зона	площадь	НП
490.	50:28:0110118:369	для садоводства	Земли сельскохозяйственного назначения	СХ2	0,07	г. Домодедово
491.	50:28:0110304:2168	Для садоводства	Категория не установлена	СХ2	0,054	г. Домодедово
492.	50:28:0110116:115	для садоводства	Земли сельскохозяйственного назначения	СХ2	0,08	г. Домодедово
493.	50:28:0110112:11	Для садоводства	Земли сельскохозяйственного назначения	СХ2	0,06	г. Домодедово
494.	50:28:0100101:111	садоводство	Земли промышленности,...	СХ2	0,0596	г. Домодедово
495.	50:28:0100104:227	для садоводства	Земли сельскохозяйственного назначения	СХ2	0,0981	г. Домодедово
496.	50:28:0100104:243	для садоводства	Земли сельскохозяйственного назначения	СХ2	0,1007	г. Домодедово
497.	50:28:0100104:235	для садоводства	Земли сельскохозяйственного назначения	СХ2	0,1	г. Домодедово
498.	50:28:0100101:110	садоводство	Земли промышленности,...	СХ2	0,058	г. Домодедово
499.	50:28:0100104:241	для садоводства	Земли сельскохозяйственного назначения	СХ2	0,1	г. Домодедово
500.	50:28:0100101:118	Садоводство	Земли промышленности,...	СХ2	0,06	г. Домодедово
501.	50:28:0020601:316	для садоводства	Земли сельскохозяйственного назначения	СХ2	0,0941	г. Домодедово
502.	50:28:0100104:232	для садоводства	Земли сельскохозяйственного назначения	СХ2	0,0999	г. Домодедово
503.	50:28:0110113:202	для садоводства	Земли сельскохозяйственного назначения	СХ2	0,071	г. Домодедово
504.	50:28:0110217:239	для садоводства	Земли сельскохозяйственного назначения	СХ2	0,1037	г. Домодедово
505.	50:28:0110217:236	для садоводства	Земли сельскохозяйственного назначения	СХ2	0,125	г. Домодедово
506.	50:28:0110217:233	для садоводства	Земли сельскохозяйственного назначения	СХ2	0,1182	г. Домодедово
507.	50:28:0110217:235	для садоводства	Земли сельскохозяйственного назначения	СХ2	0,1217	г. Домодедово
508.	50:28:0020601:314	для садоводства	Земли сельскохозяйственного назначения	СХ2	0,0894	г. Домодедово
509.	50:28:0110102:1082	для ведения личного подсобного хозяйства	Земли сельскохозяйственного назначения	Ж2	0,1	г. Домодедово
510.	50:28:0110102:1086	для ведения личного подсобного хозяйства (полевой)	Земли сельскохозяйственного назначения	Ж2	0,2062	г. Домодедово
511.	50:28:0040236:15	для садоводства	Земли сельскохозяйственного назначения	СХ2	0,0799	г. Домодедово
512.	50:28:0060115:2024	7.2 Автомобильный транспорт	Земли промышленности,...	Т1	0,0013	г. Домодедово
513.	50:28:0090232:315	Для садоводства	Категория не установлена	СХ2	0,06	г. Домодедово
514.	50:28:0060115:1512	земельные участки (территории) общего пользования	Земли промышленности,...	Т1	0,0018	г. Домодедово
515.	50:28:0000000:53391	Автомобильный транспорт	Земли промышленности,...	Т1	0,237	г. Домодедово

Поз.	Кад номер	ВРИ по документу	Категория сущ	ФЗ зона	площадь	НП
516.	50:28:0010617:28		Категория не установлена	Ж2	0,0382	г. Домодедово
517.	50:28:0000000:53359	Автомобильный транспорт	Земли промышленности,...	T1	3,214	г. Домодедово
518.	50:28:0110150:2449	не установлен	Категория не установлена	CX2	0,07	г. Домодедово
519.	50:28:0000000:91	Для ведения садоводства	Земли промышленности,...	CX2	0,0599	г. Домодедово
520.	50:28:0090131:66	Садоводство	Земли промышленности,...	CX2	0,0699	г. Домодедово
521.	50:28:0010258:42	Для ведения личного подсобного хозяйства	Земли сельскохозяйственного назначения	Ж2	0,0072	г. Домодедово
522.	50:28:0020104:125	Для садоводства	Земли сельскохозяйственного назначения	CX2	0,0832	г. Домодедово
523.	50:28:0110116:131	Для садоводства	Земли сельскохозяйственного назначения	CX2	0,0813	г. Домодедово
524.	50:28:0010105:1	Под размещение разгрузочной площадки	Земли промышленности,...	П	0,35	г. Домодедово
525.	50:28:0040115:837	садоводство	Земли промышленности,...	CX2	0,06	г. Домодедово
526.	50:28:0110112:168	для садоводства	Категория не установлена	CX2	0,06	г. Домодедово
527.	50:28:0010104:7	Под размещение производственно-складского комплекса	Земли промышленности,...	T1	2,4	г. Домодедово
528.	50:28:0010301:261	Для садоводства	Земли сельскохозяйственного назначения	CX2	0,0842	г. Домодедово
529.	50:28:0110150:28	Под размещение магазина	Земли промышленности,...	CX2	0,01	г. Домодедово
530.	50:28:0010301:297	Для садоводства	Земли сельскохозяйственного назначения	CX2	0,083	г. Домодедово
531.	50:28:0010301:194	Для садоводства	Земли сельскохозяйственного назначения	CX2	0,0824	г. Домодедово
532.	50:28:0060113:196	для объектов автомобильного транспорта	Земли промышленности,...	T1	19,66	г. Домодедово
533.	50:28:0000000:48468	под размещение кладбища	Земли промышленности,...	СП1	9,1712	г. Домодедово
534.	50:28:0010272:132	Для индивидуального жилищного строительства	Категория не установлена	Ж2	0,1698	г. Домодедово
535.	50:28:0010305:12	Под размещение АЗС и дорожного сервиса	Земли промышленности,...	T1	0,4	г. Домодедово
536.	50:28:0100215:194	автомобильный транспорт	Земли промышленности,...	T1	0,2018	г. Домодедово
537.	50:28:0090214:123	Для садоводства	Земли сельскохозяйственного назначения	CX2	0,0852	г. Домодедово
538.	50:28:0090226:132	для садоводства	Земли сельскохозяйственного назначения	CX2	0,0672	г. Домодедово
539.	50:28:0110138:403	для садоводства	Земли сельскохозяйственного назначения	CX2	0,0629	г. Домодедово

Поз.	Кад номер	ВРИ по документу	Категория сущ	ФЗ зона	площадь	НП
540.	50:28:0010201:15	для садоводства	Земли сельскохозяйственного назначения	СХ2	0,07	г. Домодедово
541.	50:28:0100315:80	для садоводства	Земли сельскохозяйственного назначения	СХ2	0,074	г. Домодедово
542.	50:28:0110121:266	для садоводства	Земли сельскохозяйственного назначения	СХ2	0,0562	г. Домодедово
543.	50:28:0110118:357	для садоводства	Земли сельскохозяйственного назначения	СХ2	0,07	г. Домодедово
544.	50:28:0110118:381	для садоводства	Земли сельскохозяйственного назначения	СХ2	0,07	г. Домодедово
545.	50:28:0060115:1308	земельные участки (территории) общего пользования	Земли промышленности,...	T1	0,0018	г. Домодедово
546.	50:28:0060115:1510	земельные участки (территории) общего пользования	Земли промышленности,...	T1	0,0012	г. Домодедово
547.	50:28:0060115:1511	земельные участки (территории) общего пользования	Земли промышленности,...	T1	0,0018	г. Домодедово
548.	50:28:0130101:22		Земли промышленности,...	M	0,0015	г. Домодедово
549.	50:28:0130101:17		Земли промышленности,...	T1	0,0005	г. Домодедово
550.	50:28:0130101:16		Земли промышленности,...	T1	0,0005	г. Домодедово
551.	50:28:0130101:13		Земли промышленности,...	T1	0,0005	г. Домодедово
552.	50:28:0130101:11		Земли промышленности,...	T1	0,0005	г. Домодедово
553.	50:28:0010104:10		Земли промышленности,...	T1	0,0015	г. Домодедово
554.	50:28:0130101:20		Земли промышленности,...	M	0,0005	г. Домодедово
555.	50:28:0130101:8		Земли промышленности,...	M	0,0005	г. Домодедово
556.	50:28:0130101:10		Земли промышленности,...	T1	0,0005	г. Домодедово
557.	50:28:0130101:18		Земли промышленности,...	T1	0,0005	г. Домодедово
558.	50:28:0130101:23		Земли промышленности,...	M	0,0005	г. Домодедово
559.	50:28:0130101:9		Земли промышленности,...	T1	0,0005	г. Домодедово
560.	50:28:0130101:12		Земли промышленности,...	T1	0,0014	г. Домодедово
561.	50:28:0130101:14		Земли промышленности,...	T1	0,0005	г. Домодедово
562.	50:28:0130101:6		Земли промышленности,...	M	0,0014	г. Домодедово

Поз.	Кад номер	ВРИ по документу	Категория сущ	ФЗ зона	площадь	НП
563.	50:28:0110104:192	автомобильный транспорт для размещения Центральной кольцевой автомобильной дороги (Московская область)	Земли промышленности,...	T1	0,0042	г. Домодедово
564.	50:28:0110113:210	Для размещения и обслуживания опоры №23 ВЛ 35 кВ "Ершовка-Елизарово"	Земли промышленности,...	CX2	0,0018	г. Домодедово
565.	50:28:0110113:209	Для размещения и обслуживания опоры №21 ВЛ 35 кВ "Ершовка-Елизарово"	Земли промышленности,...	CX2	0,0018	г. Домодедово
566.	50:28:0110101:12	для садоводства	Земли сельскохозяйственного назначения	CX2	0,0993	г. Домодедово
567.	50:28:0000000:56512		Категория не установлена	CX2	0,0658	г. Домодедово
568.	50:28:0110150:3588	-	Земли сельскохозяйственного назначения	P1	0,0013	г. Домодедово
569.	50:28:0110150:3584		Земли сельскохозяйственного назначения	П	0,0003	г. Домодедово
570.	50:28:0100315:118	Для садоводства	Земли сельскохозяйственного назначения	CX2	0,0374	г. Домодедово
571.	50:28:0100315:119	Для садоводства	Земли сельскохозяйственного назначения	CX2	0,0374	г. Домодедово
572.	50:28:0090131:123	садоводство	Земли промышленности,...	CX2	0,0699	г. Домодедово
573.	50:28:0000000:55161	садоводство	Земли промышленности,...	CX2	0,0677	г. Домодедово
574.	50:28:0110150:3590		Земли сельскохозяйственного назначения	CX2	0,0007	г. Домодедово
575.	50:28:0110113:211	Для размещения и обслуживания опоры №24 ВЛ 35 кВ "Ершовка-Елизарово"	Земли промышленности,...	CX2	0,0018	г. Домодедово
576.	50:28:0110113:208	Для размещения и обслуживания опоры №22 ВЛ 35 кВ "Ершовка-Елизарово"	Земли промышленности,...	CX2	0,0018	г. Домодедово
577.	50:28:0100315:117	ведение садоводства	Земли сельскохозяйственного назначения	CX2	0,0358	г. Домодедово
578.	50:28:0100208:341	Садоводство	Земли промышленности,...	CX2	0,0612	г. Домодедово
579.	50:28:0100101:224	Садоводство	Земли промышленности,...	CX2	0,05	г. Домодедово
580.	50:28:0100101:225	Садоводство	Земли промышленности,...	CX2	0,06	г. Домодедово
581.	50:28:0090131:97	Садоводство	Земли промышленности,...	CX2	0,0802	г. Домодедово
582.	50:28:0090132:413	Для садоводства	Земли промышленности,...	CX2	0,1075	г. Домодедово

Поз.	Кад номер	ВРИ по документу	Категория сущ	ФЗ зона	площадь	НП
583.	50:28:0090226:141	садоводство	Земли промышленности,...	СХ2	0,075	г. Домодедово
584.	50:28:0020601:353	Садоводство	Земли промышленности,...	СХ2	0,0938	г. Домодедово
585.	50:28:0010304:881	Под размещение территории завода	Земли промышленности,...	Т1	0,0106	г. Домодедово
586.	50:28:0010304:882	Под размещение территории завода	Земли промышленности,...	Т1	0,0072	г. Домодедово
587.	50:28:0090246:257	ведение садоводства	Земли сельскохозяйственного назначения	СХ2	0,0655	г. Домодедово
588.	50:28:0110102:1183	Садоводство	Земли промышленности,...	Ж2	0,1008	г. Домодедово
589.	50:28:0000000:53304	Для садово-огородных целей	Категория не установлена	Ж2	0,03	г. Домодедово
590.	50:28:0010304:837	автомобильный транспорт	Земли промышленности,...	Т1	3,3076	г. Домодедово
591.	50:28:0110152:189	Автомобильный транспорт	Земли промышленности,...	Т1	2,0936	г. Домодедово
592.	50:28:0110138:470	земли сельскохозяйственного назначения	Земли сельскохозяйственного назначения	СХ2	0,12	г. Домодедово
593.	50:28:0030252:140	Для садоводства	Категория не установлена	СХ2	0,0311	г. Домодедово
594.	50:28:0000000:51866	Садоводство	Земли промышленности,...	СХ2	0,0615	г. Домодедово
595.	50:28:0010104:331	Для ведения личного подсобного хозяйства	Категория не установлена	Ж2	0,0299	г. Домодедово
596.	50:28:0000000:54810	Для садоводства	Земли сельскохозяйственного назначения	СХ2	0,115	г. Домодедово
597.	50:28:0100101:214	Садоводство	Земли промышленности,...	СХ2	0,07	г. Домодедово
598.	50:28:0110217:258	Для садоводства	Категория не установлена	СХ2	0,1076	г. Домодедово
599.	50:28:0010461:62	Для индивидуального жилищного строительства	Категория не установлена	Ж2	0,0635	г. Домодедово
600.	50:28:0110112:173	Для садоводства	Категория не установлена	СХ2	0,0603	г. Домодедово
601.	50:28:0000000:51669	для садоводческих целей	Категория не установлена	СХ2	0,091	г. Домодедово
602.	50:28:0010104:330	для садоводства	Категория не установлена	СХ2	0,021	г. Домодедово
603.	50:28:0000000:51621	садоводство	Земли промышленности,...	СХ2	0,06	г. Домодедово
604.	50:28:0000000:51565	автомобильный транспорт	Земли промышленности,...	Т1	0,5708	г. Домодедово
605.	50:28:0090131:74	Садоводство	Земли промышленности,...	СХ2	0,0702	г. Домодедово
606.	50:28:0010304:829	Под размещение асфальтового завода	Земли промышленности,...	П	0,2341	г. Домодедово
607.	50:28:0010304:831	Под размещение асфальтового завода	Земли промышленности,...	П	0,1884	г. Домодедово

Поз.	Кад номер	ВРИ по документу	Категория сущ	ФЗ зона	площадь	НП
608.	50:28:0010528:1093	-	Категория не установлена	Ж2	0,128	г. Домодедово
609.	50:28:0020102:268	Для садоводческих целей	Категория не установлена	СХ2	0,076	г. Домодедово
610.	50:28:0130101:27	Под размещение гранитной мастерской	Земли промышленности,...	П	0,6	г. Домодедово
611.	50:28:0110217:238	Для садоводства	Земли сельскохозяйственного назначения	СХ2	0,12	г. Домодедово
612.	50:28:0110217:232	Для садоводства	Земли сельскохозяйственного назначения	СХ2	0,0734	г. Домодедово
613.	50:28:0110223:92	Для размещения и обслуживания ЗТП-274	Земли промышленности,...	СП5	0,0102	г. Домодедово
614.	50:28:0110150:8	Для садоводства	Земли сельскохозяйственного назначения	СХ2	0,06	г. Домодедово
615.	50:28:0110116:125	для садоводства	Категория не установлена	СХ2	0,08	г. Домодедово
616.	50:28:0110116:109	Для садоводства	Категория не установлена	СХ2	0,087	г. Домодедово
617.	50:28:0110116:119	для садоводства	Категория не установлена	СХ2	0,0807	г. Домодедово
618.	50:28:0110104:138	Для размещения и обслуживания опоры №15 ВЛ 35 кВ "Ершовка-Елизарово"	Земли промышленности,...	СХ2	0,0018	г. Домодедово
619.	50:28:0110104:139	Для размещения и обслуживания опоры №13 ВЛ 35 кВ "Ершовка-Елизарово"	Земли промышленности,...	СХ2	0,0018	г. Домодедово
620.	50:28:0110104:140	Для размещения и обслуживания опоры №14 ВЛ 35 кВ "Ершовка-Елизарово"	Земли промышленности,...	СХ2	0,0018	г. Домодедово
621.	50:28:0110146:28	для садоводства	Земли сельскохозяйственного назначения	СХ2	0,105	г. Домодедово
622.	50:28:0110146:2	Для садоводства	Земли сельскохозяйственного назначения	СХ2	0,032	г. Домодедово
623.	50:28:0110150:1	Для индивидуального садоводства	Земли сельскохозяйственного назначения	СХ2	0,1762	г. Домодедово
624.	50:28:0110138:435	для садоводства	Земли сельскохозяйственного назначения	СХ2	0,06	г. Домодедово
625.	50:28:0110138:42	Для садоводства	Земли сельскохозяйственного назначения	СХ2	0,06	г. Домодедово
626.	50:28:0110138:437	Земли сельскохозяйственного назначения	Земли сельскохозяйственного назначения	СХ2	0,06	г. Домодедово
627.	50:28:0110138:310	для садоводства	Категория не установлена	СХ2	0,06	г. Домодедово
628.	50:28:0100311:14	Для садоводства	Земли сельскохозяйственного назначения	СХ2	0,4965	г. Домодедово

Поз.	Кад номер	ВРИ по документу	Категория сущ	ФЗ зона	площадь	НП
629.	50:28:0100311:62	Земли сельскохозяйственного назначения	Земли сельскохозяйственного назначения	СХ2	0,0551	г. Домодедово
630.	50:28:0100316:4	Для садоводства	Земли сельскохозяйственного назначения	СХ2	0,0887	г. Домодедово
631.	50:28:0100318:319	для садоводства	Земли сельскохозяйственного назначения	СХ2	0,069	г. Домодедово
632.	50:28:0100318:347	для садоводства	Земли сельскохозяйственного назначения	СХ2	0,0621	г. Домодедово
633.	50:28:0100318:327	для садоводства	Земли сельскохозяйственного назначения	СХ2	0,0665	г. Домодедово
634.	50:28:0100318:329	для садоводства	Земли сельскохозяйственного назначения	СХ2	0,1106	г. Домодедово
635.	50:28:0100407:9	Для садоводства	Земли сельскохозяйственного назначения	СХ2	0,06	г. Домодедово
636.	50:28:0100407:10	Для садоводства	Земли сельскохозяйственного назначения	СХ2	0,03	г. Домодедово
637.	50:28:0110101:5	Для садоводства	Земли сельскохозяйственного назначения	СХ2	0,1	г. Домодедово
638.	50:28:0100315:76	садоводство	Земли промышленности,...	СХ2	0,0706	г. Домодедово
639.	50:28:0100214:4	склады	Земли промышленности,...	М	0,489	г. Домодедово
640.	50:28:0100214:3	Склады	Земли промышленности,...	М	0,487	г. Домодедово
641.	50:28:0100307:3000	Под размещение кладбища	Земли промышленности,...	СП1	0,87	г. Домодедово
642.	50:28:0100207:80	для садоводства	Земли сельскохозяйственного назначения	СХ2	0,075	г. Домодедово
643.	50:28:0100104:237	Земли сельскохозяйственного назначения	Земли сельскохозяйственного назначения	СХ2	0,0998	г. Домодедово
644.	50:28:0100206:200	для садоводства	Земли промышленности,...	СХ2	0,06	г. Домодедово
645.	50:28:0100107:2	под размещение КТП-305	Земли промышленности,...	СХ2	0,0018	г. Домодедово
646.	50:28:0100107:4	Под размещение скважины №1 и водонапорной башни	Земли промышленности,...	СХ2	0,1075	г. Домодедово
647.	50:28:0100107:1	под размещение подъездной дороги	Земли сельскохозяйственного назначения	СХ2	0,124	г. Домодедово
648.	50:28:0100213:1089	Для ведения личного подсобного хозяйства	Категория не установлена	Ж2	0,0797	г. Домодедово
649.	50:28:0100101:168	для ведения личного подсобного хозяйства	Земли сельскохозяйственного назначения	Ж2	0,1007	г. Домодедово
650.	50:28:0090131:52	садоводство	Земли промышленности,...	СХ2	0,04	г. Домодедово
651.	50:28:0090131:65	Садоводство	Земли промышленности,...	СХ2	0,0425	г. Домодедово
652.	50:28:0090131:49	садоводство	Земли промышленности,...	СХ2	0,07	г. Домодедово
653.	50:28:0090131:57	Садоводство	Земли сельскохозяйственного назначения	СХ2	0,0745	г. Домодедово



Поз.	Кад номер	ВРИ по документу	Категория сущ	ФЗ зона	площадь	НП
654.	50:28:0060208:13		Категория не установлена	СХ2	0,0005	г. Домодедово
655.	50:28:0060115:884	для ведения личного подсобного хозяйства	Земли сельскохозяйственного назначения	Ж2	0,1198	г. Домодедово
656.	50:28:0060115:880	Земельные участки	Категория не установлена	Ж2	0,12	г. Домодедово
657.	50:28:0020701:14		Категория не установлена	Ж2	0,013	г. Домодедово
658.	50:28:0020701:15		Категория не установлена	Ж2	0,0745	г. Домодедово
659.	50:28:0020605:116	Садоводство	Земли промышленности,...	СХ2	0,108	г. Домодедово
660.	50:28:0010620:2	под строительство артезианских скважин	Земли промышленности,...	М	0,36	г. Домодедово
661.	50:28:0010620:1	под строительство артезианских скважин	Земли промышленности,...	М	0,36	г. Домодедово
662.	50:28:0010620:5	под размещение водозаборных скважин № 14 и № 14а	Земли промышленности,...	М	0,17	г. Домодедово
663.	50:28:0010701:11	Для индивидуального жилищного строительства	Категория не установлена	Ж2	0,1	г. Домодедово
664.	50:28:0010618:16		Категория не установлена	Ж2	0,0028	г. Домодедово
665.	50:28:0010618:14		Категория не установлена	Ж2	0,0014	г. Домодедово
666.	50:28:0010618:12		Категория не установлена	Ж2	0,0006	г. Домодедово
667.	50:28:0010618:17		Категория не установлена	Ж2	0,0025	г. Домодедово
668.	50:28:0010618:15		Категория не установлена	Ж2	0,0004	г. Домодедово
669.	50:28:0010618:18		Категория не установлена	Ж2	0,0019	г. Домодедово
670.	50:28:0010578:20		Категория не установлена	Т1	0,0014	г. Домодедово
671.	50:28:0010578:19		Категория не установлена	Т1	0,0004	г. Домодедово
672.	50:28:0010578:17		Категория не установлена	Т1	0,0004	г. Домодедово
673.	50:28:0010578:18		Категория не установлена	Т1	0,0004	г. Домодедово
674.	50:28:0010573:35		Категория не установлена	Ж1	0,081	г. Домодедово
675.	50:28:0010573:36		Категория не установлена	Ж1	0,009	г. Домодедово
676.	50:28:0010415:16	под строительство индивидуального жилого дома	Категория не установлена	Ж2	0,06	г. Домодедово

Поз.	Кад номер	ВРИ по документу	Категория сущ	ФЗ зона	площадь	НП
677.	50:28:0010462:9	Для ведения личного подсобного хозяйства	Категория не установлена	Ж2	0,0117	г. Домодедово
678.	50:28:0010301:927	для садоводства	Земли сельскохозяйственного назначения	СХ2	0,0804	г. Домодедово
679.	50:28:0010302:2457	для садоводства	Категория не установлена	СХ2	0,0802	г. Домодедово
680.	50:28:0010105:7	Производственная деятельность, склады	Земли промышленности,...	П	3,26	г. Домодедово
681.	50:28:0000000:48325	для садоводства	Земли сельскохозяйственного назначения	СХ2	0,0844	г. Домодедово
682.	50:28:0010206:33	для садоводства	Категория не установлена	СХ2	0,0615	г. Домодедово
683.	50:28:0010302:2406	Для садоводства	Категория не установлена	СХ2	0,1002	г. Домодедово
684.	50:28:0000000:42425	для ведения личного подсобного хозяйства	Категория не установлена	Ж2	0,035	г. Домодедово
685.	50:28:0000000:48233	для садоводства	Земли сельскохозяйственного назначения	СХ2	0,06	г. Домодедово
686.	50:28:0100410:79	садоводство	Земли промышленности,...	СХ2	0,1361	г. Домодедово
687.	50:28:0000000:48316	для садоводства	Земли сельскохозяйственного назначения	СХ2	0,08	г. Домодедово
688.	50:28:0090132:319	Для садоводства	Земли сельскохозяйственного назначения	СХ2	0,0902	г. Домодедово
689.	50:28:0010304:162	под размещение автозаправочного комплекса с торговой и автосервисной инфраструктурой	Земли промышленности,...	М	0,92	г. Домодедово
690.	50:28:0090238:265	для садоводства	Земли сельскохозяйственного назначения	СХ2	0,0646	г. Домодедово
691.	50:28:0090238:290	ведение садоводства	Земли сельскохозяйственного назначения	СХ2	0,0701	г. Домодедово
692.	50:28:0000000:50468	Садоводство	Категория не установлена	СХ2	0,06	г. Домодедово
693.	50:28:0000000:42423	для ведения личного подсобного хозяйства	Категория не установлена	Ж2	0,065	г. Домодедово
694.	50:28:0090229:97	для садоводства	Земли сельскохозяйственного назначения	СХ2	0,0916	г. Домодедово
695.	50:28:0040220:47	Земли сельскохозяйственного назначения	Земли сельскохозяйственного назначения	СХ2	0,081	г. Домодедово
696.	50:28:0060121:5	Для садоводства	Земли сельскохозяйственного назначения	СХ2	0,0613	г. Домодедово
697.	50:28:0040106:202	Для садоводства	Категория не установлена	СХ2	0,0828	г. Домодедово
698.	50:28:0090203:740	Для садоводства	Категория не установлена	СХ2	0,0809	г. Домодедово
699.	50:28:0030250:58	для садоводства	Земли сельскохозяйственного назначения	СХ2	0,0651	г. Домодедово

Поз.	Кад номер	ВРИ по документу	Категория сущ	ФЗ зона	площадь	НП
700.	50:28:0040111:728	для сельскохозяйственного производства	Земли сельскохозяйственного назначения	Ж2	0,0779	г. Домодедово
701.	50:28:0010104:328	для садоводства	Категория не установлена	СХ2	0,0728	г. Домодедово
702.	50:28:0030250:88	для садоводства	Категория не установлена	СХ2	0,0614	г. Домодедово
703.	50:28:0100315:104	для садоводства	Земли сельскохозяйственного назначения	СХ2	0,0642	г. Домодедово
704.	50:28:0110102:1093	для ведения личного подсобного хозяйства (полевой)	Земли сельскохозяйственного назначения	Ж2	0,08	г. Домодедово
705.	50:28:0110121:264	Земли сельскохозяйственного назначения	Земли сельскохозяйственного назначения	СХ2	0,055	г. Домодедово
706.	50:28:0110119:180	Садоводство	Земли промышленности,...	СХ2	0,03	г. Домодедово
707.	50:28:0100303:36	для садоводства	Земли сельскохозяйственного назначения	СХ2	0,0695	г. Домодедово
708.	50:28:0020102:260	Для ведения личного подсобного хозяйства	Категория не установлена	Ж2	0,0191	г. Домодедово
709.	50:28:0060208:12		Категория не установлена	Ж2	0,0005	г. Домодедово
710.	50:28:0010104:9		Земли промышленности,...	П	0,0021	г. Домодедово
711.	50:28:0060202:2012	Для садоводства	Категория не установлена	СХ2	0,0757	г. Домодедово
712.	50:28:0030107:331		Категория не установлена	Ж2	0,0673	г. Домодедово
713.	50:28:0010455:329	Малоэтажная многоквартирная жилая застройка	Категория не установлена	Ж1	0,0726	г. Домодедово
714.	50:28:0000000:51983	Для садоводства	Категория не установлена	СХ2	0,0723	г. Домодедово
715.	50:28:0110150:3587	-	Земли сельскохозяйственного назначения	Р1	0,0266	г. Домодедово
716.	50:28:0010618:13		Категория не установлена	Ж2	0,0018	г. Домодедово
717.	50:28:0050203:1033	для ведения личного подсобного хозяйства (полевой)	Земли сельскохозяйственного назначения	Ж2	0,0135	д. Авдотьино
718.	50:28:0050203:1050	для ведения личного подсобного хозяйства (полевой)	Земли сельскохозяйственного назначения	Ж2	0,11	д. Авдотьино
719.	50:28:0050203:1122	Для ведения личного подсобного хозяйства (полевой)	Земли сельскохозяйственного назначения	Ж2	0,0696	д. Авдотьино
720.	50:28:0050203:1089	для огородничества	Категория не установлена	СХ2	0,0213	д. Авдотьино
721.	50:28:0000000:54963	не определено	Категория не установлена	Ж2	0,0217	д. Авдотьино

Поз.	Кад номер	ВРИ по документу	Категория сущ	ФЗ зона	площадь	НП
722.	50:28:0090201:477	для ведения личного подсобного хозяйства (полевой)	Земли сельскохозяйственного назначения	Ж2	0,1	д. Артемьево
723.	50:28:0090201:473	Для ведения личного подсобного хозяйства	Земли сельскохозяйственного назначения	Ж2	0,08	д. Артемьево
724.	50:28:0090201:476	для ведения личного подсобного хозяйства (полевой)	Земли сельскохозяйственного назначения	Ж2	0,0203	д. Артемьево
725.	50:28:0090201:472	для ведения личного подсобного хозяйства (полевой)	Земли сельскохозяйственного назначения	Ж2	0,234	д. Артемьево
726.	50:28:0090201:470	для ведения личного подсобного хозяйства (полевой)	Земли сельскохозяйственного назначения	Ж2	0,0564	д. Артемьево
727.	50:28:0090201:478	для ведения личного подсобного хозяйства (полевой)	Земли сельскохозяйственного назначения	Ж2	0,094	д. Артемьево
728.	50:28:0090248:30	Для индивидуального жилищного строительства	Земли сельскохозяйственного назначения	Ж2	0,0284	д. Бехтеево
729.	50:28:0090248:46	Для индивидуального жилищного строительства	Земли сельскохозяйственного назначения	Ж2	0,0271	д. Бехтеево
730.	50:28:0090248:57	для индивидуального жилищного строительства	Земли промышленности,...	Ж2	0,1211	д. Бехтеево
731.	50:28:0090209:168	для ведения личного подсобного хозяйства	Земли сельскохозяйственного назначения	Ж2	0,0847	д. Бехтеево
732.	50:28:0090248:8	Для индивидуального жилищного строительства	Земли сельскохозяйственного назначения	Ж2	0,0284	д. Бехтеево
733.	50:28:0090248:34	для индивидуального жилищного строительства	Земли промышленности,...	Ж2	0,1468	д. Бехтеево
734.	50:28:0090209:150	Для индивидуального жилищного строительства	Земли сельскохозяйственного назначения	Ж2	0,0256	д. Бехтеево
735.	50:28:0090234:36	для индивидуального жилищного строительства	Земли сельскохозяйственного назначения	Ж2	0,149	д. Бехтеево
736.	50:28:0090234:778	-	Категория не установлена	СХ2	0,06	д. Бехтеево
737.	50:28:0090234:11	для индивидуального жилищного строительства	Земли сельскохозяйственного назначения	Ж2	0,023	д. Бехтеево
738.	50:28:0090248:43	для индивидуального жилищного строительства	Земли промышленности,...	Ж2	0,1509	д. Бехтеево

Поз.	Кад номер	ВРИ по документу	Категория сущ	ФЗ зона	площадь	НП
739.	50:28:0090234:25	для индивидуального жилищного строительства	Земли сельскохозяйственного назначения	Ж2	0,1482	д. Бехтеево
740.	50:28:0090248:31	для индивидуального жилищного строительства	Земли сельскохозяйственного назначения	Ж2	0,12	д. Бехтеево
741.	50:28:0090234:55	Для индивидуального жилищного строительства	Земли промышленности,...	Ж2	0,1802	д. Бехтеево
742.	50:28:0090248:63	для индивидуального жилищного строительства	Земли промышленности,...	Ж2	0,1492	д. Бехтеево
743.	50:28:0090248:7	Для индивидуального жилищного строительства	Земли сельскохозяйственного назначения	Ж2	0,03	д. Бехтеево
744.	50:28:0090248:55	для индивидуального жилищного строительства	Земли промышленности,...	Ж2	0,1195	д. Бехтеево
745.	50:28:0090215:62	Для индивидуального жилищного строительства	Земли сельскохозяйственного назначения	Ж2	0,0267	д. Бехтеево
746.	50:28:0090248:17	Для индивидуального жилищного строительства	Земли сельскохозяйственного назначения	Ж2	0,0297	д. Бехтеево
747.	50:28:0090248:29	Для индивидуального жилищного строительства	Земли сельскохозяйственного назначения	Ж2	0,069	д. Бехтеево
748.	50:28:0090234:1571	Для индивидуального жилищного строительства	Земли сельскохозяйственного назначения	Ж2	0,1073	д. Бехтеево
749.	50:28:0090234:1572	Для индивидуального жилищного строительства	Земли сельскохозяйственного назначения	Ж2	0,1073	д. Бехтеево
750.	50:28:0090234:51	для индивидуального жилищного строительства	Земли сельскохозяйственного назначения	Ж2	0,0235	д. Бехтеево
751.	50:28:0090209:147	для индивидуального жилищного строительства	Земли сельскохозяйственного назначения	Ж2	0,0285	д. Бехтеево
752.	50:28:0090234:12	для индивидуального жилищного строительства	Земли сельскохозяйственного назначения	Ж2	0,3567	д. Бехтеево
753.	50:28:0090248:59	для индивидуального жилищного строительства	Земли сельскохозяйственного назначения	Ж2	0,12	д. Бехтеево
754.	50:28:0090234:26	Для индивидуального жилищного строительства	Земли сельскохозяйственного назначения	Ж2	0,2378	д. Бехтеево
755.	50:28:0090209:163	для индивидуального жилищного строительства	Земли сельскохозяйственного назначения	Ж2	0,1636	д. Бехтеево

Поз.	Кад номер	ВРИ по документу	Категория сущ	ФЗ зона	площадь	НП
756.	50:28:0090248:64	для индивидуального жилищного строительства	Земли промышленности,...	Ж2	0,1209	д. Бехтеево
757.	50:28:0090234:53	Для индивидуального жилищного строительства	Земли промышленности,...	Ж2	0,1607	д. Бехтеево
758.	50:28:0090248:19	для индивидуального жилищного строительства	Земли промышленности,...	Ж2	0,1486	д. Бехтеево
759.	50:28:0090234:460	для индивидуального жилищного строительства	Земли промышленности,...	Ж2	0,1512	д. Бехтеево
760.	50:28:0090248:25	Для индивидуального жилищного строительства	Земли сельскохозяйственного назначения	Ж2	0,0283	д. Бехтеево
761.	50:28:0090234:52	для индивидуального жилищного строительства	Земли промышленности,...	Ж2	0,1507	д. Бехтеево
762.	50:28:0090248:33	для индивидуального жилищного строительства	Земли промышленности,...	Ж2	0,176	д. Бехтеево
763.	50:28:0090234:54	Для индивидуального жилищного строительства	Земли сельскохозяйственного назначения	Ж2	0,138	д. Бехтеево
764.	50:28:0090248:9	Для индивидуального жилищного строительства	Земли сельскохозяйственного назначения	Ж2	0,145	д. Бехтеево
765.	50:28:0090234:37	для индивидуального жилищного строительства	Земли сельскохозяйственного назначения	Ж2	0,149	д. Бехтеево
766.	50:28:0090248:45	Для индивидуального жилищного строительства	Земли сельскохозяйственного назначения	Ж2	0,03	д. Бехтеево
767.	50:28:0090248:58	Для индивидуального жилищного строительства	Земли сельскохозяйственного назначения	Ж2	0,1272	д. Бехтеево
768.	50:28:0090234:17	Для использования в культурно-оздоровительных целях	Земли сельскохозяйственного назначения	Ж2	0,064	д. Бехтеево
769.	50:28:0090234:16	Для использования в культурно-оздоровительных целях	Земли сельскохозяйственного назначения	Ж2	0,106	д. Бехтеево
770.	50:28:0090312:114	Под размещение скважины №1	Земли промышленности,...	Ж2	0,01	д. Благое
771.	50:28:0090312:115	Под размещение скважины №2	Земли промышленности,...	Ж2	0,01	д. Благое
772.	50:28:0120126:87	ведение садоводства	Земли сельскохозяйственного назначения	Ж2	0,1	д. Бортнево
773.	50:28:0120126:36	Для дачного строительства	Земли сельскохозяйственного назначения	Ж2	0,1	д. Бортнево
774.	50:28:0120126:51	Для дачного строительства	Земли сельскохозяйственного назначения	Ж2	0,1	д. Бортнево









Поз.	Кад номер	ВРИ по документу	Категория сущ	ФЗ зона	площадь	НП
859.	50:28:0120126:55	Для дачного строительства	Земли сельскохозяйственного назначения	Ж2	0,1	д. Бортнево
860.	50:28:0120126:85	Для дачного строительства	Земли сельскохозяйственного назначения	Ж2	0,1	д. Бортнево
861.	50:28:0120126:45	Для дачного строительства	Земли сельскохозяйственного назначения	Ж2	0,1	д. Бортнево
862.	50:28:0120126:41	Для дачного строительства	Земли сельскохозяйственного назначения	Ж2	0,1	д. Бортнево
863.	50:28:0120126:89	Для дачного строительства	Земли сельскохозяйственного назначения	Ж2	0,1	д. Бортнево
864.	50:28:0120126:69	Для дачного строительства	Земли сельскохозяйственного назначения	Ж2	0,1	д. Бортнево
865.	50:28:0120126:73	Для дачного строительства	Земли сельскохозяйственного назначения	Ж2	0,1	д. Бортнево
866.	50:28:0120126:91	Для дачного строительства	Земли сельскохозяйственного назначения	Ж2	0,1	д. Бортнево
867.	50:28:0120126:100	Для дачного строительства	Земли сельскохозяйственного назначения	Ж2	0,1	д. Бортнево
868.	50:28:0120126:107	Для дачного строительства	Земли сельскохозяйственного назначения	Ж2	0,1	д. Бортнево
869.	50:28:0120126:74	Для дачного строительства	Земли сельскохозяйственного назначения	Ж2	0,1	д. Бортнево
870.	50:28:0120126:35	Для дачного строительства	Земли сельскохозяйственного назначения	Ж2	0,1	д. Бортнево
871.	50:28:0120126:13	Для дачного строительства	Земли сельскохозяйственного назначения	Ж2	0,1	д. Бортнево
872.	50:28:0120126:29	Для дачного строительства	Земли сельскохозяйственного назначения	Ж2	0,1	д. Бортнево
873.	50:28:0120126:14	Для дачного строительства	Земли сельскохозяйственного назначения	Ж2	0,1	д. Бортнево
874.	50:28:0000000:53474	земельные участки (территории) общего пользования	Земли сельскохозяйственного назначения	Ж2	5,4578	д. Бортнево
875.	50:28:0120113:1	Для садоводства	Земли сельскохозяйственного назначения	Ж2	5	д. Бортнево
876.	50:28:0000000:42739	для личного подсобного хозяйства	Категория не установлена	Ж2	0,2386	д. Бортнево
877.	50:28:0120126:75	Для дачного строительства	Земли сельскохозяйственного назначения	Ж2	0,1	д. Бортнево
878.	50:28:0120126:18	Для дачного строительства	Земли сельскохозяйственного назначения	Ж2	0,1	д. Бортнево
879.	50:28:0120126:25	Для дачного строительства	Земли сельскохозяйственного назначения	Ж2	0,1	д. Бортнево
880.	50:28:0120126:21	Для дачного строительства	Земли сельскохозяйственного назначения	Ж2	0,1	д. Бортнево
881.	50:28:0080208:1200	для ведения личного подсобного хозяйства (полевой)	Земли сельскохозяйственного назначения	Ж2	0,1	д. Буняково
882.	50:28:0080208:1740	для ведения личного подсобного хозяйства (полевой)	Земли сельскохозяйственного назначения	Ж2	0,0802	д. Буняково
883.	50:28:0080208:1265	для личного подсобного хозяйства	Категория не установлена	Ж2	0,1	д. Буняково

Поз.	Кад номер	ВРИ по документу	Категория сущ	ФЗ зона	площадь	НП
884.	50:28:0080208:1194	для ведения личного подсобного хозяйства (полевой)	Земли сельскохозяйственного назначения	Ж2	0,17	д. Буняково
885.	50:28:0080208:1741	Для индивидуального жилищного строительства	Земли сельскохозяйственного назначения	Ж2	0,0739	д. Буняково
886.	50:28:0080208:1193	для ведения личного подсобного хозяйства	Земли сельскохозяйственного назначения	Ж2	0,14	д. Буняково
887.	50:28:0000000:50472	для личного подсобного хозяйства	Категория не установлена	Ж2	0,1	д. Буняково
888.	50:28:0080208:449	Для сельскохозяйственного использования	Земли сельскохозяйственного назначения	Р1	5,8705	д. Буняково
889.	50:28:0080208:1413	для создания крестьянского хозяйства "Дубки"	Категория не установлена	СХ1	0,18	д. Буняково
890.	50:28:0080208:1415	для создания крестьянского хозяйства "Дубки"	Категория не установлена	СХ1	0,1432	д. Буняково
891.	50:28:0080208:1222	Земельные участки	Категория не установлена	Ж2	0,134	д. Буняково
892.	50:28:0080208:1416	для создания крестьянского хозяйства "Дубки"	Категория не установлена	СХ1	0,236	д. Буняково
893.	50:28:0080208:1417	для создания крестьянского хозяйства "Дубки"	Категория не установлена	СХ1	0,4696	д. Буняково
894.	50:28:0000000:50470	для личного хозяйства подсобного	Категория не установлена	Ж2	0,1	д. Буняково
895.	50:28:0090111:403	для ведения личного подсобного хозяйства (полевой)	Земли сельскохозяйственного назначения	Ж2	0,0043	д. Бурхино
896.	50:28:0090409:364	Под размещение кладбища	Земли промышленности,...	СП1	0,36	д. Вертково
897.	50:28:0070205:416	для ведения личного подсобного хозяйства	Земли сельскохозяйственного назначения	Ж2	0,1	д. Воеводино
898.	50:28:0070205:414	для ведения личного подсобного хозяйства	Земли сельскохозяйственного назначения	Ж2	0,143	д. Воеводино
899.	50:28:0070205:411	для ведения личного подсобного хозяйства (полевой)	Земли сельскохозяйственного назначения	Ж2	0,06	д. Воеводино
900.	50:28:0090243:172	для садоводства	Земли сельскохозяйственного назначения	СХ2	0,0586	д. Гальчино
901.	50:28:0090243:75	Для садоводства	Земли сельскохозяйственного назначения	СХ2	0,0653	д. Гальчино
902.	50:28:0090243:95	Для садоводства	Земли сельскохозяйственного назначения	СХ2	0,0608	д. Гальчино
903.	50:28:0090244:457	для садоводства	Земли сельскохозяйственного назначения	СХ2	0,06	д. Гальчино
904.	50:28:0090244:458	для садоводства	Земли сельскохозяйственного назначения	СХ2	0,06	д. Гальчино

Поз.	Кад номер	ВРИ по документу	Категория сущ	ФЗ зона	площадь	НП
905.	50:28:0090244:448	для садоводства	Земли сельскохозяйственного назначения	СХ2	0,0616	д. Гальчино
906.	50:28:0090244:453	для садоводства	Земли сельскохозяйственного назначения	СХ2	0,06	д. Гальчино
907.	50:28:0090244:447	для садоводства	Земли сельскохозяйственного назначения	СХ2	0,06	д. Гальчино
908.	50:28:0090244:440	для садоводства	Земли сельскохозяйственного назначения	СХ2	0,052	д. Гальчино
909.	50:28:0090244:446	для садоводства	Земли сельскохозяйственного назначения	СХ2	0,059	д. Гальчино
910.	50:28:0090244:463	для садоводства	Земли сельскохозяйственного назначения	СХ2	0,0654	д. Гальчино
911.	50:28:0090244:450	для садоводства	Земли сельскохозяйственного назначения	СХ2	0,0619	д. Гальчино
912.	50:28:0090233:18	для ведения личного подсобного хозяйства (полевой)	Земли сельскохозяйственного назначения	Ж2	0,246	д. Гальчино
913.	50:28:0090243:98	Для садоводства	Земли сельскохозяйственного назначения	СХ2	0,0569	д. Гальчино
914.	50:28:0090243:38	Для садоводства	Земли сельскохозяйственного назначения	СХ2	0,0621	д. Гальчино
915.	50:28:0090218:2096	для ведения личного подсобного хозяйства	Земли сельскохозяйственного назначения	Ж2	0,18	д. Гальчино
916.	50:28:0010102:620	для садоводства	Категория не установлена	СХ2	0,0606	д. Гальчино
917.	50:28:0090244:475	для строительства и огородничества	Категория не установлена	СХ2	0,063	д. Гальчино
918.	50:28:0090244:466	Для садоводства	Категория не установлена	СХ2	0,0594	д. Гальчино
919.	50:28:0090244:454	Для садоводства	Категория не установлена	СХ2	0,06	д. Гальчино
920.	50:28:0090243:79	Для садоводства	Земли сельскохозяйственного назначения	СХ2	0,056	д. Гальчино
921.	50:28:0090243:11	Для садоводства	Земли сельскохозяйственного назначения	СХ2	0,0567	д. Гальчино
922.	50:28:0090243:34	Для садоводства	Земли сельскохозяйственного назначения	СХ2	0,0632	д. Гальчино
923.	50:28:0090243:61	Для садоводства	Земли сельскохозяйственного назначения	СХ2	0,102	д. Гальчино
924.	50:28:0090243:90	Для садоводства	Земли сельскохозяйственного назначения	СХ2	0,0695	д. Гальчино
925.	50:28:0090243:130	Для садоводства	Земли сельскохозяйственного назначения	СХ2	0,06	д. Гальчино
926.	50:28:0090243:94	Для садоводства	Земли сельскохозяйственного назначения	СХ2	0,06	д. Гальчино
927.	50:28:0090243:126	Для садоводства	Земли сельскохозяйственного назначения	СХ2	0,0856	д. Гальчино
928.	50:28:0090243:84	Для садоводства	Земли сельскохозяйственного назначения	СХ2	0,077	д. Гальчино
929.	50:28:0090243:104	Для садоводства	Земли сельскохозяйственного назначения	СХ2	0,059	д. Гальчино
930.	50:28:0090243:59	Для садоводства	Земли сельскохозяйственного назначения	СХ2	0,0829	д. Гальчино

Поз.	Кад номер	ВРИ по документу	Категория сущ	ФЗ зона	площадь	НП
931.	50:28:0090243:77	Для садоводства	Земли сельскохозяйственного назначения	СХ2	0,0569	д. Гальчино
932.	50:28:0090243:88	Для садоводства	Земли сельскохозяйственного назначения	СХ2	0,0572	д. Гальчино
933.	50:28:0090243:103	Для садоводства	Земли сельскохозяйственного назначения	СХ2	0,06	д. Гальчино
934.	50:28:0090243:139	Для садоводства	Земли сельскохозяйственного назначения	СХ2	0,0578	д. Гальчино
935.	50:28:0090243:12	Для садоводства	Земли сельскохозяйственного назначения	СХ2	0,061	д. Гальчино
936.	50:28:0090233:21	для ведения личного подсобного хозяйства (полевой)	Земли сельскохозяйственного назначения	Ж2	0,06	д. Гальчино
937.	50:28:0090243:21	Для садоводства	Земли сельскохозяйственного назначения	СХ2	0,0563	д. Гальчино
938.	50:28:0090243:74	Для садоводства	Земли сельскохозяйственного назначения	СХ2	0,0605	д. Гальчино
939.	50:28:0090243:33	Для садоводства	Земли сельскохозяйственного назначения	СХ2	0,059	д. Гальчино
940.	50:28:0090243:106	Для садоводства	Земли сельскохозяйственного назначения	СХ2	0,0561	д. Гальчино
941.	50:28:0090243:93	Для садоводства	Земли сельскохозяйственного назначения	СХ2	0,07	д. Гальчино
942.	50:28:0090243:78	Для садоводства	Земли сельскохозяйственного назначения	СХ2	0,0577	д. Гальчино
943.	50:28:0090243:25	Для садоводства	Земли сельскохозяйственного назначения	СХ2	0,058	д. Гальчино
944.	50:28:0090243:37	Для садоводства	Земли сельскохозяйственного назначения	СХ2	0,06	д. Гальчино
945.	50:28:0090243:179	для садоводства	Земли сельскохозяйственного назначения	СХ2	0,06	д. Гальчино
946.	50:28:0090243:182	для садоводства	Земли сельскохозяйственного назначения	СХ2	0,0554	д. Гальчино
947.	50:28:0060116:25	для садоводства и огородничества	Категория не установлена	СХ2	0,0655	д. Гальчино
948.	50:28:0090243:174	для садоводства	Земли сельскохозяйственного назначения	СХ2	0,0563	д. Гальчино
949.	50:28:0090244:465	Для садоводства	Категория не установлена	СХ2	0,0618	д. Гальчино
950.	50:28:0000000:48407	Для садоводства	Категория не установлена	СХ2	0,0604	д. Гальчино
951.	50:28:0090218:2636	Для ведения личного подсобного хозяйства	Земли сельскохозяйственного назначения	Ж2	0,078	д. Гальчино
952.	50:28:0090244:442	для садоводства	Земли сельскохозяйственного назначения	СХ2	0,06	д. Гальчино
953.	50:28:0090218:2637	Для ведения личного подсобного хозяйства	Земли сельскохозяйственного назначения	Ж2	0,075	д. Гальчино
954.	50:28:0000000:50471	для садоводства	Категория не установлена	СХ2	0,06	д. Гальчино
955.	50:28:0090244:474	для садоводства и огородничества	Категория не установлена	СХ2	0,0604	д. Гальчино
956.	50:28:0120211:156	Для садоводства	Категория не установлена	СХ2	0,06	д. Глотаево

Поз.	Кад номер	ВРИ по документу	Категория сущ	ФЗ зона	площадь	НП
957.	50:28:0120211:158	Для садоводства	Категория не установлена	СХ2	0,06	д. Глотаево
958.	50:28:0110207:199	для садоводства	Земли сельскохозяйственного назначения	СХ2	0,1216	д. Глотаево
959.	50:28:0120210:109	ведение огородничества, ведение садоводства	Земли сельскохозяйственного назначения	СХ2	0,06	д. Глотаево
960.	50:28:0120211:141	для садоводства	Земли сельскохозяйственного назначения	СХ2	0,06	д. Глотаево
961.	50:28:0110143:27	для садоводства	Земли сельскохозяйственного назначения	СХ2	0,1152	д. Глотаево
962.	50:28:0120211:153	для садоводства	Земли сельскохозяйственного назначения	СХ2	0,06	д. Глотаево
963.	50:28:0120208:13	садоводство	Земли промышленности,...	СХ2	0,1199	д. Глотаево
964.	50:28:0120211:155	для садоводства	Земли сельскохозяйственного назначения	СХ2	0,0313	д. Глотаево
965.	50:28:0120203:493	для ведения личного подсобного хозяйства (полевой)	Земли сельскохозяйственного назначения	Ж2	0,12	д. Глотаево
966.	50:28:0120203:495	для садоводства	Земли сельскохозяйственного назначения	СХ2	0,03	д. Глотаево
967.	50:28:0120211:148	для садоводства	Земли сельскохозяйственного назначения	СХ2	0,06	д. Глотаево
968.	50:28:0120211:152	для садоводства	Земли сельскохозяйственного назначения	СХ2	0,06	д. Глотаево
969.	50:28:0110308:90	Для садоводства	Земли сельскохозяйственного назначения	СХ2	0,0611	д. Глотаево
970.	50:28:0110308:39	Для садоводства	Земли сельскохозяйственного назначения	СХ2	0,0735	д. Глотаево
971.	50:28:0110308:96	Для садоводства	Земли сельскохозяйственного назначения	СХ2	0,07	д. Глотаево
972.	50:28:0110308:67	Для садоводства	Земли сельскохозяйственного назначения	СХ2	0,064	д. Глотаево
973.	50:28:0110308:18	Для садоводства	Земли сельскохозяйственного назначения	СХ2	0,058	д. Глотаево
974.	50:28:0110308:62	Для садоводства	Земли сельскохозяйственного назначения	СХ2	0,06	д. Глотаево
975.	50:28:0110308:97	Для садоводства	Земли сельскохозяйственного назначения	СХ2	0,068	д. Глотаево
976.	50:28:0110308:60	Для садоводства	Земли сельскохозяйственного назначения	СХ2	0,058	д. Глотаево
977.	50:28:0110308:17	Для садоводства	Земли сельскохозяйственного назначения	СХ2	0,05	д. Глотаево
978.	50:28:0010204:25	ведения садоводства	Земли сельскохозяйственного назначения	СХ2	0,06	д. Глотаево
979.	50:28:0120203:485	Для ведения личного подсобного хозяйства	Земли сельскохозяйственного назначения	Ж2	0,1616	д. Глотаево
980.	50:28:0110308:120	Для садоводства	Земли сельскохозяйственного назначения	СХ2	0,0567	д. Глотаево
981.	50:28:0110308:119	для садоводства	Земли сельскохозяйственного назначения	СХ2	0,0555	д. Глотаево
982.	50:28:0120208:8	Для садоводства	Земли сельскохозяйственного назначения	СХ2	0,1083	д. Глотаево

Поз.	Кад номер	ВРИ по документу	Категория сущ	ФЗ зона	площадь	НП
983.	50:28:0120208:7	Для садоводства	Земли сельскохозяйственного назначения	СХ2	0,1088	д. Глотаево
984.	50:28:0120208:1	Для садоводства	Земли сельскохозяйственного назначения	СХ2	0,12	д. Глотаево
985.	50:28:0120208:4	Для садоводства	Земли сельскохозяйственного назначения	СХ2	0,1144	д. Глотаево
986.	50:28:0120208:3	Для садоводства	Земли сельскохозяйственного назначения	СХ2	0,1257	д. Глотаево
987.	50:28:0120208:2	Для садоводства	Земли сельскохозяйственного назначения	СХ2	0,0824	д. Глотаево
988.	50:28:0120210:28	Для садоводства	Земли сельскохозяйственного назначения	СХ2	0,0607	д. Глотаево
989.	50:28:0110308:94	Для садоводства	Земли сельскохозяйственного назначения	СХ2	0,064	д. Глотаево
990.	50:28:0110308:6	Для садоводства	Земли сельскохозяйственного назначения	СХ2	0,06	д. Глотаево
991.	50:28:0110308:11	Для садоводства	Земли сельскохозяйственного назначения	СХ2	0,075	д. Глотаево
992.	50:28:0110308:118	Для садоводства	Земли сельскохозяйственного назначения	СХ2	0,06	д. Глотаево
993.	50:28:0110308:70	Для садоводства	Земли сельскохозяйственного назначения	СХ2	0,08	д. Глотаево
994.	50:28:0110308:83	Для садоводства	Земли сельскохозяйственного назначения	СХ2	0,063	д. Глотаево
995.	50:28:0110308:81	Для садоводства	Земли сельскохозяйственного назначения	СХ2	0,055	д. Глотаево
996.	50:28:0110308:74	Для садоводства	Земли сельскохозяйственного назначения	СХ2	0,076	д. Глотаево
997.	50:28:0090221:872	для садоводства	Категория не установлена	СХ2	0,06	д. Глотаево
998.	50:28:0010617:134	Для садоводства	Земли сельскохозяйственного назначения	СХ2	0,06	д. Глотаево
999.	50:28:0000000:390	Для садоводства	Земли сельскохозяйственного назначения	СХ2	0,271	д. Глотаево
1000.	50:28:0120211:151	Для садоводства	Категория не установлена	СХ2	0,06	д. Глотаево
1001.	50:28:0110210:332	для ведения личного подсобного хозяйства	Земли сельскохозяйственного назначения	Ж2	0,05	д. Голубино
1002.	50:28:0110210:337	Для ведения личного подсобного хозяйства	Категория не установлена	Ж2	0,0724	д. Голубино
1003.	50:28:0110210:333	для ведения личного подсобного хозяйства (полевой)	Земли сельскохозяйственного назначения	Ж2	0,015	д. Голубино
1004.	50:28:0110210:335	для ведения личного подсобного хозяйства (полевой)	Земли сельскохозяйственного назначения	Ж2	0,12	д. Голубино
1005.	50:28:0110210:334	для ведения личного подсобного хозяйства	Земли сельскохозяйственного назначения	Ж2	0,15	д. Голубино
1006.	50:28:0110210:331	для ведения личного подсобного хозяйства (полевой)	Земли сельскохозяйственного назначения	Ж2	0,0284	д. Голубино

Поз.	Кад номер	ВРИ по документу	Категория сущ	ФЗ зона	площадь	НП
1007.	50:28:0100202:410	для ведения личного подсобного хозяйства (полевой)	Земли сельскохозяйственного назначения	Ж2	0,12	д. Данилово
1008.	50:28:0100202:401	для ведения личного подсобного хозяйства	Земли сельскохозяйственного назначения	Ж2	0,1	д. Данилово
1009.	50:28:0100202:408	ритуальная деятельность	Земли промышленности,...	СП1	0,63	д. Данилово
1010.	50:28:0100202:413	для ведения личного подсобного хозяйства	Земли сельскохозяйственного назначения	Ж2	0,15	д. Данилово
1011.	50:28:0100202:411	для ведения личного подсобного хозяйства	Земли сельскохозяйственного назначения	Ж2	0,09	д. Данилово
1012.	50:28:0070210:500	для ведения личного подсобного хозяйства (полевой)	Земли сельскохозяйственного назначения	Ж2	0,075	д. Жеребятьево
1013.	50:28:0070210:504	для ведения личного подсобного хозяйства (полевой)	Земли сельскохозяйственного назначения	Ж2	0,0601	д. Жеребятьево
1014.	50:28:0070210:511	для ведения личного подсобного хозяйства (полевой)	Земли сельскохозяйственного назначения	Ж2	0,0066	д. Жеребятьево
1015.	50:28:0070232:92	под размещение объектов недвижимости	Земли сельскохозяйственного назначения	О1	1,0066	д. Жеребятьево
1016.	50:28:0070210:506	Для индивидуального жилищного строительства	Категория не установлена	Ж2	0,022	д. Жеребятьево
1017.	50:28:0090204:5	Под размещение производственных построек	Земли сельскохозяйственного назначения	П	0,2865	д. Житнево
1018.	50:28:0090204:707	Для размещения объектов дошкольного образования	Земли промышленности,...	О2	0,4267	д. Житнево
1019.	50:28:0090204:21	Под размещение магазина	Земли промышленности,...	М	0,02	д. Житнево
1020.	50:28:0090109:8	под размещение производственной базы	Земли сельскохозяйственного назначения	М	0,9074	д. Житнево
1021.	50:28:0090204:20	Научное обеспечение сельского хозяйства	Земли сельскохозяйственного назначения	М	0,88	д. Житнево
1022.	50:28:0090109:191	Для индивидуального жилищного строительства	Земли сельскохозяйственного назначения	Ж2	0,2	д. Житнево
1023.	50:28:0090109:10	под размещение производственной базы	Земли сельскохозяйственного назначения	М	0,494	д. Житнево
1024.	50:28:0000000:49874	Скотоводство	Земли сельскохозяйственного назначения	М	7,321	д. Житнево
1025.	50:28:0090109:1181	животноводство	Земли сельскохозяйственного назначения	М	22,594	д. Житнево



Поз.	Кад номер	ВРИ по документу	Категория сущ	ФЗ зона	площадь	НП
1026.	50:28:0050305:678	для ведения личного подсобного хозяйства (полевой)	Земли сельскохозяйственного назначения	Ж2	0,12	д. Жуково
1027.	50:28:0050310:417	для ведения личного подсобного хозяйства	Земли сельскохозяйственного назначения	Ж2	0,22	д. Жуково
1028.	50:28:0050313:2	Под строительство подъездной автодороги	Земли промышленности,...	T1	0,3971	д. Жуково
1029.	50:28:0050313:49	Для размещения линейного объекта капитального строительства - автомобильной дороги Подольск - Домодедово - Раменское- ЦКАД	Категория не установлена	T1	0,0058	д. Жуково
1030.	50:28:0050305:684	для ведения личного подсобного хозяйства (полевой)	Земли сельскохозяйственного назначения	Ж2	0,12	д. Жуково
1031.	50:28:0050305:675	для ведения личного подсобного хозяйства (полевой)	Земли сельскохозяйственного назначения	Ж2	0,059	д. Жуково
1032.	50:28:0050305:677	для ведения личного подсобного хозяйства (полевой)	Земли сельскохозяйственного назначения	Ж2	0,059	д. Жуково
1033.	50:28:0050305:683	для ведения личного подсобного хозяйства	Земли сельскохозяйственного назначения	Ж2	0,12	д. Жуково
1034.	50:28:0050305:41		Категория не установлена	Ж2	0,001	д. Жуково
1035.	50:28:0050305:43		Категория не установлена	Ж2	0,0004	д. Жуково
1036.	50:28:0050305:40		Категория не установлена	Ж2	0,0012	д. Жуково
1037.	50:28:0050305:56		Категория не установлена	Ж2	0,0004	д. Жуково
1038.	50:28:0050305:44		Категория не установлена	Ж2	0,0004	д. Жуково
1039.	50:28:0050305:45		Категория не установлена	P5	0,0004	д. Жуково
1040.	50:28:0050305:42		Категория не установлена	Ж2	0,0004	д. Жуково
1041.	50:28:0050214:86	Для дачного строительства и ведения дачного хозяйства	Земли сельскохозяйственного назначения	CX2	0,0966	д. Заболотье
1042.	50:28:0050214:43	Для дачного строительства и ведения дачного хозяйства	Земли сельскохозяйственного назначения	CX2	0,172	д. Заболотье
1043.	50:28:0050214:120	Для дачного строительства и ведения дачного хозяйства	Земли сельскохозяйственного назначения	CX2	0,165	д. Заболотье
1044.	50:28:0050214:100	Для дачного строительства и ведения дачного хозяйства	Земли сельскохозяйственного назначения	CX2	0,1387	д. Заболотье

Поз.	Кад номер	ВРИ по документу	Категория сущ	ФЗ зона	площадь	НП
1045.	50:28:0050214:163	Для дачного строительства и ведения дачного хозяйства	Земли сельскохозяйственного назначения	СХ2	0,1205	д. Заболотье
1046.	50:28:0050214:94	Для дачного строительства и ведения дачного хозяйства	Земли сельскохозяйственного назначения	СХ2	0,087	д. Заболотье
1047.	50:28:0050214:352	для дачного строительства и ведения дачного хозяйства	Земли сельскохозяйственного назначения	СХ2	0,0379	д. Заболотье
1048.	50:28:0050214:55	Для дачного строительства и ведения дачного хозяйства	Земли сельскохозяйственного назначения	СХ2	0,0886	д. Заболотье
1049.	50:28:0050214:604	для дачного строительства и ведения дачного хозяйства	Земли сельскохозяйственного назначения	СХ2	0,161	д. Заболотье
1050.	50:28:0050214:35	Для дачного строительства и ведения дачного хозяйства	Земли сельскохозяйственного назначения	СХ2	0,0911	д. Заболотье
1051.	50:28:0050214:441	Для дачного строительства и ведения дачного хозяйства	Земли сельскохозяйственного назначения	СХ2	0,0173	д. Заболотье
1052.	50:28:0050214:357	для дачного строительства и ведения дачного хозяйства	Земли сельскохозяйственного назначения	СХ2	0,0013	д. Заболотье
1053.	50:28:0050214:53	Для дачного строительства и ведения дачного хозяйства	Земли сельскохозяйственного назначения	СХ2	0,0886	д. Заболотье
1054.	50:28:0050214:32	Для дачного строительства и ведения дачного хозяйства	Земли сельскохозяйственного назначения	СХ2	0,0884	д. Заболотье
1055.	50:28:0050214:141	Для дачного строительства и ведения дачного хозяйства	Земли сельскохозяйственного назначения	СХ2	0,07	д. Заболотье
1056.	50:28:0050214:460	Для дачного строительства и ведения дачного хозяйства	Земли сельскохозяйственного назначения	СХ2	0,0285	д. Заболотье
1057.	50:28:0050214:135	Для дачного строительства и ведения дачного хозяйства	Земли сельскохозяйственного назначения	СХ2	0,1315	д. Заболотье
1058.	50:28:0050214:366	для дачного строительства и ведения дачного хозяйства	Земли сельскохозяйственного назначения	СХ2	0,0156	д. Заболотье
1059.	50:28:0050214:584	Для дачного строительства и ведения дачного хозяйства	Земли сельскохозяйственного назначения	СХ2	0,073	д. Заболотье
1060.	50:28:0050214:583	Для дачного строительства и ведения дачного хозяйства	Земли сельскохозяйственного назначения	СХ2	0,073	д. Заболотье
1061.	50:28:0050214:149	Для дачного строительства и ведения дачного хозяйства	Земли сельскохозяйственного назначения	СХ2	0,0989	д. Заболотье

Поз.	Кад номер	ВРИ по документу	Категория сущ	ФЗ зона	площадь	НП
1062.	50:28:0050214:391	Для дачного строительства и ведения дачного хозяйства	Земли сельскохозяйственного назначения	СХ2	0,0805	д. Заболотье
1063.	50:28:0050214:351	для дачного строительства и ведения дачного хозяйства	Земли сельскохозяйственного назначения	СХ2	0,0185	д. Заболотье
1064.	50:28:0050214:159	Для дачного строительства и ведения дачного хозяйства	Земли сельскохозяйственного назначения	СХ2	0,1354	д. Заболотье
1065.	50:28:0050214:462	Для дачного строительства и ведения дачного хозяйства	Земли сельскохозяйственного назначения	СХ2	0,0363	д. Заболотье
1066.	50:28:0050214:30	Для дачного строительства и ведения дачного хозяйства	Земли сельскохозяйственного назначения	СХ2	0,0906	д. Заболотье
1067.	50:28:0050214:97	Для дачного строительства и ведения дачного хозяйства	Земли сельскохозяйственного назначения	СХ2	0,0851	д. Заболотье
1068.	50:28:0050214:29	Для дачного строительства и ведения дачного хозяйства	Земли сельскохозяйственного назначения	СХ2	0,0911	д. Заболотье
1069.	50:28:0050214:151	Для дачного строительства и ведения дачного хозяйства	Земли сельскохозяйственного назначения	СХ2	0,0856	д. Заболотье
1070.	50:28:0050214:144	Для дачного строительства и ведения дачного хозяйства	Земли сельскохозяйственного назначения	СХ2	0,1574	д. Заболотье
1071.	50:28:0050214:84	Для дачного строительства и ведения дачного хозяйства	Земли сельскохозяйственного назначения	СХ2	0,0966	д. Заболотье
1072.	50:28:0050214:88	Для дачного строительства и ведения дачного хозяйства	Земли сельскохозяйственного назначения	СХ2	0,1518	д. Заболотье
1073.	50:28:0050214:145	Для дачного строительства и ведения дачного хозяйства	Земли сельскохозяйственного назначения	СХ2	0,1739	д. Заболотье
1074.	50:28:0050214:496	Для дачного строительства и ведения дачного хозяйства	Земли сельскохозяйственного назначения	СХ2	0,1401	д. Заболотье
1075.	50:28:0050214:349	для дачного строительства и ведения дачного хозяйства	Земли сельскохозяйственного назначения	СХ2	0,0146	д. Заболотье
1076.	50:28:0050214:147	Для дачного строительства и ведения дачного хозяйства	Земли сельскохозяйственного назначения	СХ2	0,2151	д. Заболотье
1077.	50:28:0050214:7	Для дачного строительства и ведения дачного хозяйства	Земли сельскохозяйственного назначения	СХ2	0,1049	д. Заболотье
1078.	50:28:0050214:171	Для дачного строительства и ведения дачного хозяйства	Земли сельскохозяйственного назначения	СХ2	0,2166	д. Заболотье

Поз.	Кад номер	ВРИ по документу	Категория сущ	ФЗ зона	площадь	НП
1079.	50:28:0050214:157	Для дачного строительства и ведения дачного хозяйства	Земли сельскохозяйственного назначения	СХ2	0,1536	д. Заболотье
1080.	50:28:0050214:99	Для дачного строительства и ведения дачного хозяйства	Земли сельскохозяйственного назначения	СХ2	0,0852	д. Заболотье
1081.	50:28:0050214:65	Для дачного строительства и ведения дачного хозяйства	Земли сельскохозяйственного назначения	СХ2	0,0968	д. Заболотье
1082.	50:28:0050214:37	Для дачного строительства и ведения дачного хозяйства	Земли сельскохозяйственного назначения	СХ2	0,0911	д. Заболотье
1083.	50:28:0050214:77	Для дачного строительства и ведения дачного хозяйства	Земли сельскохозяйственного назначения	СХ2	0,0968	д. Заболотье
1084.	50:28:0050214:66	Для дачного строительства и ведения дачного хозяйства	Земли сельскохозяйственного назначения	СХ2	0,0968	д. Заболотье
1085.	50:28:0050214:51	Для дачного строительства и ведения дачного хозяйства	Земли сельскохозяйственного назначения	СХ2	0,0885	д. Заболотье
1086.	50:28:0050214:390	Для дачного строительства и ведения дачного хозяйства	Земли сельскохозяйственного назначения	СХ2	0,0996	д. Заболотье
1087.	50:28:0050214:17	Для дачного строительства и ведения дачного хозяйства	Земли сельскохозяйственного назначения	СХ2	0,1089	д. Заболотье
1088.	50:28:0050214:56	Для дачного строительства и ведения дачного хозяйства	Земли сельскохозяйственного назначения	СХ2	0,088	д. Заболотье
1089.	50:28:0050214:495	Для дачного строительства и ведения дачного хозяйства	Земли сельскохозяйственного назначения	СХ2	0,0064	д. Заболотье
1090.	50:28:0050214:64	Для дачного строительства и ведения дачного хозяйства	Земли сельскохозяйственного назначения	СХ2	0,0965	д. Заболотье
1091.	50:28:0050214:96	Для дачного строительства и ведения дачного хозяйства	Земли сельскохозяйственного назначения	СХ2	0,087	д. Заболотье
1092.	50:28:0050214:28	Для дачного строительства и ведения дачного хозяйства	Земли сельскохозяйственного назначения	СХ2	0,092	д. Заболотье
1093.	50:28:0050214:87	Для дачного строительства и ведения дачного хозяйства	Земли сельскохозяйственного назначения	СХ2	0,097	д. Заболотье
1094.	50:28:0050214:8	Для дачного строительства и ведения дачного хозяйства	Земли сельскохозяйственного назначения	СХ2	0,1048	д. Заболотье
1095.	50:28:0050214:350	для дачного строительства и ведения дачного хозяйства	Земли сельскохозяйственного назначения	СХ2	0,0186	д. Заболотье

Поз.	Кад номер	ВРИ по документу	Категория сущ	ФЗ зона	площадь	НП
1096.	50:28:0050214:146	Для дачного строительства и ведения дачного хозяйства	Земли сельскохозяйственного назначения	СХ2	0,1693	д. Заболотье
1097.	50:28:0050214:15	Для дачного строительства и ведения дачного хозяйства	Земли сельскохозяйственного назначения	СХ2	0,1101	д. Заболотье
1098.	50:28:0050214:360	Для дачного строительства и ведения дачного хозяйства	Земли сельскохозяйственного назначения	СХ2	0,0245	д. Заболотье
1099.	50:28:0050214:154	Для дачного строительства и ведения дачного хозяйства	Земли сельскохозяйственного назначения	СХ2	0,15	д. Заболотье
1100.	50:28:0050214:504	Для дачного строительства и ведения дачного хозяйства	Земли сельскохозяйственного назначения	СХ2	0,1378	д. Заболотье
1101.	50:28:0050214:156	Для дачного строительства и ведения дачного хозяйства	Земли сельскохозяйственного назначения	СХ2	0,1508	д. Заболотье
1102.	50:28:0050214:362	Для дачного строительства и ведения дачного хозяйства	Земли сельскохозяйственного назначения	СХ2	0,0035	д. Заболотье
1103.	50:28:0050214:143	Для дачного строительства и ведения дачного хозяйства	Земли сельскохозяйственного назначения	СХ2	0,1621	д. Заболотье
1104.	50:28:0050214:369	Для дачного строительства и ведения дачного хозяйства	Земли сельскохозяйственного назначения	СХ2	0,0268	д. Заболотье
1105.	50:28:0050214:348	Для дачного строительства и ведения дачного хозяйства	Земли сельскохозяйственного назначения	СХ2	0,0013	д. Заболотье
1106.	50:28:0050214:62	Для дачного строительства и ведения дачного хозяйства	Земли сельскохозяйственного назначения	СХ2	0,1322	д. Заболотье
1107.	50:28:0050214:158	Для дачного строительства и ведения дачного хозяйства	Земли сельскохозяйственного назначения	СХ2	0,1486	д. Заболотье
1108.	50:28:0050214:67	Для дачного строительства и ведения дачного хозяйства	Земли сельскохозяйственного назначения	СХ2	0,0968	д. Заболотье
1109.	50:28:0050214:50	Для дачного строительства и ведения дачного хозяйства	Земли сельскохозяйственного назначения	СХ2	0,0881	д. Заболотье
1110.	50:28:0050214:392	Для дачного строительства и ведения дачного хозяйства	Земли сельскохозяйственного назначения	СХ2	0,098	д. Заболотье
1111.	50:28:0050214:368	Для дачного строительства и ведения дачного хозяйства	Земли сельскохозяйственного назначения	СХ2	0,0181	д. Заболотье
1112.	50:28:0050214:74	Для дачного строительства и ведения дачного хозяйства	Земли сельскохозяйственного назначения	СХ2	0,0968	д. Заболотье

Поз.	Кад номер	ВРИ по документу	Категория сущ	ФЗ зона	площадь	НП
1113.	50:28:0050214:71	Для дачного строительства и ведения дачного хозяйства	Земли сельскохозяйственного назначения	СХ2	0,0968	д. Заболотье
1114.	50:28:0050214:42	Для дачного строительства и ведения дачного хозяйства	Земли сельскохозяйственного назначения	СХ2	0,1513	д. Заболотье
1115.	50:28:0050214:14	Для дачного строительства и ведения дачного хозяйства	Земли сельскохозяйственного назначения	СХ2	0,1105	д. Заболотье
1116.	50:28:0050214:76	Для дачного строительства и ведения дачного хозяйства	Земли сельскохозяйственного назначения	СХ2	0,123	д. Заболотье
1117.	50:28:0050214:95	Для дачного строительства и ведения дачного хозяйства	Земли сельскохозяйственного назначения	СХ2	0,0852	д. Заболотье
1118.	50:28:0050214:69	Для дачного строительства и ведения дачного хозяйства	Земли сельскохозяйственного назначения	СХ2	0,0968	д. Заболотье
1119.	50:28:0050214:19	Для дачного строительства и ведения дачного хозяйства	Земли сельскохозяйственного назначения	СХ2	0,1073	д. Заболотье
1120.	50:28:0050214:45	Для дачного строительства и ведения дачного хозяйства	Земли сельскохозяйственного назначения	СХ2	0,1314	д. Заболотье
1121.	50:28:0050214:78	Для дачного строительства и ведения дачного хозяйства	Земли сельскохозяйственного назначения	СХ2	0,0964	д. Заболотье
1122.	50:28:0050214:167	Для дачного строительства и ведения дачного хозяйства	Земли сельскохозяйственного назначения	СХ2	0,1144	д. Заболотье
1123.	50:28:0050214:39	Для дачного строительства и ведения дачного хозяйства	Земли сельскохозяйственного назначения	СХ2	0,0911	д. Заболотье
1124.	50:28:0050214:142	Для дачного строительства и ведения дачного хозяйства	Земли сельскохозяйственного назначения	СХ2	0,1629	д. Заболотье
1125.	50:28:0050214:52	Для дачного строительства и ведения дачного хозяйства	Земли сельскохозяйственного назначения	СХ2	0,0881	д. Заболотье
1126.	50:28:0050214:46	Для дачного строительства и ведения дачного хозяйства	Земли сельскохозяйственного назначения	СХ2	0,088	д. Заболотье
1127.	50:28:0050214:54	Для дачного строительства и ведения дачного хозяйства	Земли сельскохозяйственного назначения	СХ2	0,0881	д. Заболотье
1128.	50:28:0050214:58	Для дачного строительства и ведения дачного хозяйства	Земли сельскохозяйственного назначения	СХ2	0,1062	д. Заболотье
1129.	50:28:0050214:16	Для дачного строительства и ведения дачного хозяйства	Земли сельскохозяйственного назначения	СХ2	0,1097	д. Заболотье

Поз.	Кад номер	ВРИ по документу	Категория сущ	ФЗ зона	площадь	НП
1130.	50:28:0050214:80	Для дачного строительства и ведения дачного хозяйства	Земли сельскохозяйственного назначения	СХ2	0,0966	д. Заболотье
1131.	50:28:0050214:72	Для дачного строительства и ведения дачного хозяйства	Земли сельскохозяйственного назначения	СХ2	0,0968	д. Заболотье
1132.	50:28:0050214:355	для дачного строительства и ведения дачного хозяйства	Земли сельскохозяйственного назначения	СХ2	0,0145	д. Заболотье
1133.	50:28:0050214:34	Для дачного строительства и ведения дачного хозяйства	Земли сельскохозяйственного назначения	СХ2	0,0906	д. Заболотье
1134.	50:28:0050214:49	Для дачного строительства и ведения дачного хозяйства	Земли сельскохозяйственного назначения	СХ2	0,0885	д. Заболотье
1135.	50:28:0050214:33	Для дачного строительства и ведения дачного хозяйства	Земли сельскохозяйственного назначения	СХ2	0,0888	д. Заболотье
1136.	50:28:0050214:89	Для дачного строительства и ведения дачного хозяйства	Земли сельскохозяйственного назначения	СХ2	0,1054	д. Заболотье
1137.	50:28:0050214:370	для дачного строительства и ведения дачного хозяйства	Земли сельскохозяйственного назначения	СХ2	0,0725	д. Заболотье
1138.	50:28:0050214:170	Для дачного строительства и ведения дачного хозяйства	Земли сельскохозяйственного назначения	СХ2	0,1667	д. Заболотье
1139.	50:28:0050214:169	Для дачного строительства и ведения дачного хозяйства	Земли сельскохозяйственного назначения	СХ2	0,1643	д. Заболотье
1140.	50:28:0050214:148	Для дачного строительства и ведения дачного хозяйства	Земли сельскохозяйственного назначения	СХ2	0,0901	д. Заболотье
1141.	50:28:0050214:461	Для дачного строительства и ведения дачного хозяйства	Земли сельскохозяйственного назначения	СХ2	0,0345	д. Заболотье
1142.	50:28:0050214:353	для дачного строительства и ведения дачного хозяйства	Земли сельскохозяйственного назначения	СХ2	0,0181	д. Заболотье
1143.	50:28:0050214:138	Для дачного строительства и ведения дачного хозяйства	Земли сельскохозяйственного назначения	СХ2	0,0892	д. Заболотье
1144.	50:28:0050214:85	Для дачного строительства и ведения дачного хозяйства	Земли сельскохозяйственного назначения	СХ2	0,097	д. Заболотье
1145.	50:28:0050214:160	Для дачного строительства и ведения дачного хозяйства	Земли сельскохозяйственного назначения	СХ2	0,1381	д. Заболотье
1146.	50:28:0050214:137	Для дачного строительства и ведения дачного хозяйства	Земли сельскохозяйственного назначения	СХ2	0,0906	д. Заболотье

Поз.	Кад номер	ВРИ по документу	Категория сущ	ФЗ зона	площадь	НП
1147.	50:28:0050214:81	Для дачного строительства и ведения дачного хозяйства	Земли сельскохозяйственного назначения	СХ2	0,097	д. Заболотье
1148.	50:28:0050214:68	Для дачного строительства и ведения дачного хозяйства	Земли сельскохозяйственного назначения	СХ2	0,0968	д. Заболотье
1149.	50:28:0050214:40	Для дачного строительства и ведения дачного хозяйства	Земли сельскохозяйственного назначения	СХ2	0,1338	д. Заболотье
1150.	50:28:0050214:358	для дачного строительства и ведения дачного хозяйства	Земли сельскохозяйственного назначения	СХ2	0,0261	д. Заболотье
1151.	50:28:0050214:79	Для дачного строительства и ведения дачного хозяйства	Земли сельскохозяйственного назначения	СХ2	0,097	д. Заболотье
1152.	50:28:0050214:140	Для дачного строительства и ведения дачного хозяйства	Земли сельскохозяйственного назначения	СХ2	0,08	д. Заболотье
1153.	50:28:0050214:463	Для дачного строительства и ведения дачного хозяйства	Земли сельскохозяйственного назначения	СХ2	0,0343	д. Заболотье
1154.	50:28:0050214:150	Для дачного строительства и ведения дачного хозяйства	Земли сельскохозяйственного назначения	СХ2	0,088	д. Заболотье
1155.	50:28:0050214:166	Для дачного строительства и ведения дачного хозяйства	Земли сельскохозяйственного назначения	СХ2	0,1045	д. Заболотье
1156.	50:28:0050214:90	Для дачного строительства и ведения дачного хозяйства	Земли сельскохозяйственного назначения	СХ2	0,0857	д. Заболотье
1157.	50:28:0050214:354	для дачного строительства и ведения дачного хозяйства	Земли сельскохозяйственного назначения	СХ2	0,0183	д. Заболотье
1158.	50:28:0050214:363	для дачного строительства и ведения дачного хозяйства	Земли сельскохозяйственного назначения	СХ2	0,0184	д. Заболотье
1159.	50:28:0050214:3	Для дачного строительства и ведения дачного хозяйства	Земли сельскохозяйственного назначения	СХ2	0,4365	д. Заболотье
1160.	50:28:0050214:155	Для дачного строительства и ведения дачного хозяйства	Земли сельскохозяйственного назначения	СХ2	0,151	д. Заболотье
1161.	50:28:0050214:365	для дачного строительства и ведения дачного хозяйства	Земли сельскохозяйственного назначения	СХ2	0,0033	д. Заболотье
1162.	50:28:0050214:75	Для дачного строительства и ведения дачного хозяйства	Земли сельскохозяйственного назначения	СХ2	0,146	д. Заболотье
1163.	50:28:0050214:389	Для дачного строительства и ведения дачного хозяйства	Земли сельскохозяйственного назначения	СХ2	0,0995	д. Заболотье



Поз.	Кад номер	ВРИ по документу	Категория сущ	ФЗ зона	площадь	НП
1164.	50:28:0050214:162	Для дачного строительства и ведения дачного хозяйства	Земли сельскохозяйственного назначения	СХ2	0,1205	д. Заболотье
1165.	50:28:0050214:503	Для дачного строительства и ведения дачного хозяйства	Земли сельскохозяйственного назначения	СХ2	0,0192	д. Заболотье
1166.	50:28:0050214:91	Для дачного строительства и ведения дачного хозяйства	Земли сельскохозяйственного назначения	СХ2	0,0854	д. Заболотье
1167.	50:28:0050214:18	Для дачного строительства и ведения дачного хозяйства	Земли сельскохозяйственного назначения	СХ2	0,1079	д. Заболотье
1168.	50:28:0050214:361	для дачного строительства и ведения дачного хозяйства	Земли сельскохозяйственного назначения	СХ2	0,0159	д. Заболотье
1169.	50:28:0050214:161	Для дачного строительства и ведения дачного хозяйства	Земли сельскохозяйственного назначения	СХ2	0,1205	д. Заболотье
1170.	50:28:0050214:359	для дачного строительства и ведения дачного хозяйства	Земли сельскохозяйственного назначения	СХ2	0,0186	д. Заболотье
1171.	50:28:0050214:27	Для дачного строительства и ведения дачного хозяйства	Земли сельскохозяйственного назначения	СХ2	0,09	д. Заболотье
1172.	50:28:0050214:367	для дачного строительства и ведения дачного хозяйства	Земли сельскохозяйственного назначения	СХ2	0,0184	д. Заболотье
1173.	50:28:0050214:356	для дачного строительства и ведения дачного хозяйства	Земли сельскохозяйственного назначения	СХ2	0,0385	д. Заболотье
1174.	50:28:0050214:36	Для дачного строительства и ведения дачного хозяйства	Земли сельскохозяйственного назначения	СХ2	0,0906	д. Заболотье
1175.	50:28:0050214:83	Для дачного строительства и ведения дачного хозяйства	Земли сельскохозяйственного назначения	СХ2	0,097	д. Заболотье
1176.	50:28:0050214:63	Для дачного строительства и ведения дачного хозяйства	Земли сельскохозяйственного назначения	СХ2	0,0968	д. Заболотье
1177.	50:28:0050214:164	Для дачного строительства и ведения дачного хозяйства	Земли сельскохозяйственного назначения	СХ2	0,152	д. Заболотье
1178.	50:28:0050214:22	Для дачного строительства и ведения дачного хозяйства	Земли сельскохозяйственного назначения	СХ2	0,06	д. Заболотье
1179.	50:28:0050214:123	Для дачного строительства и ведения дачного хозяйства	Земли сельскохозяйственного назначения	СХ2	0,0834	д. Заболотье
1180.	50:28:0050214:108	Для дачного строительства и ведения дачного хозяйства	Земли сельскохозяйственного назначения	СХ2	0,1091	д. Заболотье

Поз.	Кад номер	ВРИ по документу	Категория сущ	ФЗ зона	площадь	НП
1181.	50:28:0050214:122	Для дачного строительства и ведения дачного хозяйства	Земли сельскохозяйственного назначения	СХ2	0,1021	д. Заболотье
1182.	50:28:0050204:604	для ведения личного подсобного хозяйства	Земли сельскохозяйственного назначения	Ж2	0,19	д. Заболотье
1183.	50:28:0050214:104	Для дачного строительства и ведения дачного хозяйства	Земли сельскохозяйственного назначения	СХ2	0,1091	д. Заболотье
1184.	50:28:0050214:103	Для дачного строительства и ведения дачного хозяйства	Земли сельскохозяйственного назначения	СХ2	0,1092	д. Заболотье
1185.	50:28:0050214:101	Для дачного строительства и ведения дачного хозяйства	Земли сельскохозяйственного назначения	СХ2	0,1585	д. Заболотье
1186.	50:28:0050214:13	Для дачного строительства и ведения дачного хозяйства	Земли сельскохозяйственного назначения	СХ2	0,1113	д. Заболотье
1187.	50:28:0050214:118	Для дачного строительства и ведения дачного хозяйства	Земли сельскохозяйственного назначения	СХ2	0,1123	д. Заболотье
1188.	50:28:0050214:113	Для дачного строительства и ведения дачного хозяйства	Земли сельскохозяйственного назначения	СХ2	0,0907	д. Заболотье
1189.	50:28:0050214:131	Для дачного строительства и ведения дачного хозяйства	Земли сельскохозяйственного назначения	СХ2	0,1655	д. Заболотье
1190.	50:28:0050214:133	Для дачного строительства и ведения дачного хозяйства	Земли сельскохозяйственного назначения	СХ2	0,0916	д. Заболотье
1191.	50:28:0050214:111	Для дачного строительства и ведения дачного хозяйства	Земли сельскохозяйственного назначения	СХ2	0,1091	д. Заболотье
1192.	50:28:0050214:106	Для дачного строительства и ведения дачного хозяйства	Земли сельскохозяйственного назначения	СХ2	0,1091	д. Заболотье
1193.	50:28:0050214:124	Для дачного строительства и ведения дачного хозяйства	Земли сельскохозяйственного назначения	СХ2	0,1292	д. Заболотье
1194.	50:28:0050214:132	Для дачного строительства и ведения дачного хозяйства	Земли сельскохозяйственного назначения	СХ2	0,1089	д. Заболотье
1195.	50:28:0050214:121	Для дачного строительства и ведения дачного хозяйства	Земли сельскохозяйственного назначения	СХ2	0,1039	д. Заболотье
1196.	50:28:0050214:12	Для дачного строительства и ведения дачного хозяйства	Земли сельскохозяйственного назначения	СХ2	0,1089	д. Заболотье
1197.	50:28:0050214:102	Для дачного строительства и ведения дачного хозяйства	Земли сельскохозяйственного назначения	СХ2	0,17	д. Заболотье

Поз.	Кад номер	ВРИ по документу	Категория сущ	ФЗ зона	площадь	НП
1198.	50:28:0050214:105	Для дачного строительства и ведения дачного хозяйства	Земли сельскохозяйственного назначения	СХ2	0,109	д. Заболотье
1199.	50:28:0050214:134	Для дачного строительства и ведения дачного хозяйства	Земли сельскохозяйственного назначения	СХ2	0,127	д. Заболотье
1200.	50:28:0050214:126	Для дачного строительства и ведения дачного хозяйства	Земли сельскохозяйственного назначения	СХ2	0,0886	д. Заболотье
1201.	50:28:0050214:125	Для дачного строительства и ведения дачного хозяйства	Земли сельскохозяйственного назначения	СХ2	0,094	д. Заболотье
1202.	50:28:0050204:609	для ведения личного подсобного хозяйства (полевой)	Земли сельскохозяйственного назначения	Ж2	0,19	д. Заболотье
1203.	50:28:0050214:127	Для дачного строительства и ведения дачного хозяйства	Земли сельскохозяйственного назначения	СХ2	0,089	д. Заболотье
1204.	50:28:0050214:129	Для дачного строительства и ведения дачного хозяйства	Земли сельскохозяйственного назначения	СХ2	0,1038	д. Заболотье
1205.	50:28:0050214:128	Для дачного строительства и ведения дачного хозяйства	Земли сельскохозяйственного назначения	СХ2	0,0922	д. Заболотье
1206.	50:28:0050214:115	Для дачного строительства и ведения дачного хозяйства	Земли сельскохозяйственного назначения	СХ2	0,1436	д. Заболотье
1207.	50:28:0050204:800	автомобильный транспорт	Земли промышленности,...	Т1	3,7063	д. Заболотье
1208.	50:28:0050214:130	Для дачного строительства и ведения дачного хозяйства	Земли сельскохозяйственного назначения	СХ2	0,1861	д. Заболотье
1209.	50:28:0050214:112	Для дачного строительства и ведения дачного хозяйства	Земли сельскохозяйственного назначения	СХ2	0,1167	д. Заболотье
1210.	50:28:0050214:107	Для дачного строительства и ведения дачного хозяйства	Земли сельскохозяйственного назначения	СХ2	0,1091	д. Заболотье
1211.	50:28:0050204:735	для ведения личного подсобного хозяйства	Категория не установлена	Ж2	0,099	д. Заболотье
1212.	50:28:0050214:114	Для дачного строительства и ведения дачного хозяйства	Земли сельскохозяйственного назначения	СХ2	0,1171	д. Заболотье
1213.	50:28:0050214:364	для дачного строительства и ведения дачного хозяйства	Земли сельскохозяйственного назначения	СХ2	0,0247	д. Заболотье
1214.	50:28:0050214:168	Для дачного строительства и ведения дачного хозяйства	Земли сельскохозяйственного назначения	СХ2	0,1234	д. Заболотье

Поз.	Кад номер	ВРИ по документу	Категория сущ	ФЗ зона	площадь	НП
1215.	50:28:0050214:962	Для дачного строительства и ведения дачного хозяйства	Земли сельскохозяйственного назначения	СХ2	0,0892	д. Заболотье
1216.	50:28:0050214:92	Для дачного строительства и ведения дачного хозяйства	Земли сельскохозяйственного назначения	СХ2	0,0869	д. Заболотье
1217.	50:28:0050214:11	Для дачного строительства и ведения дачного хозяйства	Земли сельскохозяйственного назначения	СХ2	0,1067	д. Заболотье
1218.	50:28:0050214:119	Для дачного строительства и ведения дачного хозяйства	Земли сельскохозяйственного назначения	СХ2	0,1386	д. Заболотье
1219.	50:28:0050214:73	Для дачного строительства и ведения дачного хозяйства	Земли сельскохозяйственного назначения	СХ2	0,0968	д. Заболотье
1220.	50:28:0050214:931	Для дачного строительства и ведения дачного хозяйства	Земли сельскохозяйственного назначения	СХ2	0,1763	д. Заболотье
1221.	50:28:0050214:31	Для дачного строительства и ведения дачного хозяйства	Земли сельскохозяйственного назначения	СХ2	0,0912	д. Заболотье
1222.	50:28:0050214:371	для дачного строительства и ведения дачного хозяйства	Земли сельскохозяйственного назначения	СХ2	0,0724	д. Заболотье
1223.	50:28:0050214:110	Для дачного строительства и ведения дачного хозяйства	Земли сельскохозяйственного назначения	СХ2	0,1091	д. Заболотье
1224.	50:28:0050214:116	Для дачного строительства и ведения дачного хозяйства	Земли сельскохозяйственного назначения	СХ2	0,163	д. Заболотье
1225.	50:28:0050503:14	Под размещение кладбища	Земли промышленности,...	СП1	1,32	д. Ивановка
1226.	50:27:0020806:356	Для ведения садоводства	Земли сельскохозяйственного назначения	Ж1	0,05	д. Ивановка
1227.	50:28:0000000:50012	Для сельскохозяйственного производства	Земли сельскохозяйственного назначения	Р1	1,7904	д. Ивановка
1228.	50:28:0060115:1019	Для сельскохозяйственного производства	Земли сельскохозяйственного назначения	П	2,2744	д. Ильинское
1229.	50:28:0060115:1357	Автомобильный транспорт	Земли промышленности,...	Т1	2,1398	д. Ильинское
1230.	50:28:0060115:1358	Автомобильный транспорт	Земли промышленности,...	Т1	0,0004	д. Ильинское
1231.	50:28:0070402:288	для размещения и обслуживания КТП-136	Земли промышленности,...	Ж2	0,0002	д. Истомиха
1232.	50:28:0070402:806	для ведения личного подсобного хозяйства	Земли сельскохозяйственного назначения	Ж2	0,132	д. Истомиха
1233.	50:28:0070402:815	для ведения личного подсобного хозяйства (полевой)	Земли сельскохозяйственного назначения	Ж2	0,0981	д. Истомиха

Поз.	Кад номер	ВРИ по документу	Категория сущ	ФЗ зона	площадь	НП
1234.	50:28:0070402:287	для размещения и обслуживания КТП-165	Земли промышленности,...	Ж2	0,0002	д. Истомиха
1235.	50:28:0070406:14	Для садоводства	Земли сельскохозяйственного назначения	СХ2	0,06	д. Истомиха
1236.	50:28:0070406:120	для садоводства	Земли сельскохозяйственного назначения	СХ2	0,06	д. Истомиха
1237.	50:28:0070406:118	для садоводства	Земли сельскохозяйственного назначения	СХ2	0,0592	д. Истомиха
1238.	50:28:0070406:122	для садоводства	Категория не установлена	СХ2	0,06	д. Истомиха
1239.	50:28:0070402:813	Для садоводства	Категория не установлена	СХ2	0,06	д. Истомиха
1240.	50:28:0070402:811	для ведения личного подсобного хозяйства (полевой)	Земли сельскохозяйственного назначения	Ж2	0,1	д. Истомиха
1241.	50:28:0110103:213	для ведения личного подсобного хозяйства (полевой)	Земли сельскохозяйственного назначения	Ж2	0,05	д. Калачево
1242.	50:28:0110156:4	для организации подсобного хозяйства	Земли сельскохозяйственного назначения	СХ1	1,302	д. Калачево
1243.	50:28:0110156:3	для организации подсобного хозяйства	Земли сельскохозяйственного назначения	СХ1	0,8367	д. Калачево
1244.	50:28:0110150:2041	Под размещение кладбища	Земли промышленности,...	СП1	0,78	д. Калачево
1245.	50:28:0070207:423	для ведения личного подсобного хозяйства (полевой)	Земли сельскохозяйственного назначения	Ж2	0,06	д. Камкино
1246.	50:28:0070207:425	для ведения личного подсобного хозяйства (полевой)	Земли сельскохозяйственного назначения	Ж2	0,1	д. Камкино
1247.	50:28:0070207:418	для ведения личного подсобного хозяйства (полевой)	Земли сельскохозяйственного назначения	Ж2	0,0385	д. Камкино
1248.	50:28:0070207:474	Для ведения личного подсобного хозяйства	Категория не установлена	Ж2	0,1045	д. Камкино
1249.	50:28:0070207:421	для ведения личного подсобного хозяйства (полевой)	Земли сельскохозяйственного назначения	Ж2	0,12	д. Камкино
1250.	50:28:0000000:55273	для ведения личного подсобного хозяйства	Категория не установлена	Ж2	0,0655	д. Камкино
1251.	50:28:0090411:132	Для ведения личного подсобного хозяйства	Категория не установлена	Ж2	0,17	д. Карачарово
1252.	50:28:0070201:302	для ведения личного подсобного хозяйства	Земли сельскохозяйственного назначения	Ж2	0,1186	д. Киселиха

Поз.	Кад номер	ВРИ по документу	Категория сущ	ФЗ зона	площадь	НП
1253.	50:28:0070201:298	для ведения личного подсобного хозяйства (полевой)	Земли сельскохозяйственного назначения	Ж2	0,0998	д. Киселиха
1254.	50:28:0110220:1	под размещение объектов водоснабжения	Земли промышленности,...	П	0,1022	д. Косино
1255.	50:28:0000000:56739	туристическое обслуживание	Земли особо охраняемых территорий и объектов	Ж2	0,0609	д. Котляково
1256.	50:28:0000000:56498	туристическое обслуживание	Земли особо охраняемых территорий и объектов	Ж2	0,0609	д. Котляково
1257.	50:28:0120121:434	Для коллективного садоводства	Земли сельскохозяйственного назначения	СХ2	0,1556	д. Коченягино
1258.	50:28:0000000:540	Для коллективного садоводства	Земли сельскохозяйственного назначения	СХ2	0,073	д. Коченягино
1259.	50:28:0000000:465	Для коллективного садоводства	Земли сельскохозяйственного назначения	СХ2	0,15	д. Коченягино
1260.	50:28:0000000:541	Для коллективного садоводства	Земли сельскохозяйственного назначения	СХ2	0,07	д. Коченягино
1261.	50:28:0120122:9	Для коллективного садоводства	Земли сельскохозяйственного назначения	СХ2	0,147	д. Коченягино
1262.	50:28:0120122:13	Для коллективного садоводства	Земли сельскохозяйственного назначения	СХ2	0,15	д. Коченягино
1263.	50:28:0120122:6	Для коллективного садоводства	Земли сельскохозяйственного назначения	СХ2	0,1426	д. Коченягино
1264.	50:28:0120122:15	Для коллективного садоводства	Земли сельскохозяйственного назначения	СХ2	0,0825	д. Коченягино
1265.	50:28:0120122:22	Для коллективного садоводства	Земли сельскохозяйственного назначения	СХ2	0,15	д. Коченягино
1266.	50:28:0000000:572	Для коллективного садоводства	Земли сельскохозяйственного назначения	СХ2	0,15	д. Коченягино
1267.	50:28:0120102:240	для ведения личного подсобного хозяйства	Категория не установлена	Ж2	0,155	д. Коченягино
1268.	50:28:0120124:8	Для коллективного садоводства	Земли сельскохозяйственного назначения	СХ2	0,15	д. Коченягино
1269.	50:28:0120122:11	Для коллективного садоводства	Земли сельскохозяйственного назначения	СХ2	0,101	д. Коченягино
1270.	50:28:0120122:14	Для коллективного садоводства	Земли сельскохозяйственного назначения	СХ2	0,087	д. Коченягино
1271.	50:28:0120122:23	Для коллективного садоводства	Земли сельскохозяйственного назначения	СХ2	0,078	д. Коченягино
1272.	50:28:0120122:7	Для коллективного садоводства	Земли сельскохозяйственного назначения	СХ2	0,109	д. Коченягино
1273.	50:28:0120121:42	Для коллективного садоводства	Земли сельскохозяйственного назначения	СХ2	0,1086	д. Коченягино
1274.	50:28:0120121:43	Для коллективного садоводства	Земли сельскохозяйственного назначения	СХ2	0,0655	д. Коченягино
1275.	50:28:0120121:37	Для коллективного садоводства	Земли сельскохозяйственного назначения	СХ2	0,0974	д. Коченягино
1276.	50:28:0120122:17	Для коллективного садоводства	Земли сельскохозяйственного назначения	СХ2	0,079	д. Коченягино
1277.	50:28:0120122:8	Для коллективного садоводства	Земли сельскохозяйственного назначения	СХ2	0,063	д. Коченягино

Поз.	Кад номер	ВРИ по документу	Категория сущ	ФЗ зона	площадь	НП
1278.	50:28:0120122:21	Для коллективного садоводства	Земли сельскохозяйственного назначения	СХ2	0,1447	д. Коченягино
1279.	50:28:0120121:40	Для коллективного садоводства	Земли сельскохозяйственного назначения	СХ2	0,1373	д. Коченягино
1280.	50:28:0120122:2	Для коллективного садоводства	Земли сельскохозяйственного назначения	СХ2	0,106	д. Коченягино
1281.	50:28:0120122:12	Для коллективного садоводства	Земли сельскохозяйственного назначения	СХ2	0,09	д. Коченягино
1282.	50:28:0000000:549	Для коллективного садоводства	Земли сельскохозяйственного назначения	СХ2	0,0733	д. Коченягино
1283.	50:28:0000000:550	Для коллективного садоводства	Земли сельскохозяйственного назначения	СХ2	0,072	д. Коченягино
1284.	50:28:0120120:165	для ведения личного подсобного хозяйства (полевой)	Земли сельскохозяйственного назначения	Ж2	0,08	д. Коченягино
1285.	50:28:0120121:39	Для коллективного садоводства	Земли сельскохозяйственного назначения	СХ2	0,0889	д. Коченягино
1286.	50:28:0000000:557	Для коллективного садоводства	Земли сельскохозяйственного назначения	СХ2	0,0925	д. Коченягино
1287.	50:28:0000000:555	Для коллективного садоводства	Земли сельскохозяйственного назначения	СХ2	0,0833	д. Коченягино
1288.	50:28:0120122:20	Для коллективного садоводства	Земли сельскохозяйственного назначения	СХ2	0,077	д. Коченягино
1289.	50:28:0120122:10	Для коллективного садоводства	Земли сельскохозяйственного назначения	СХ2	0,1453	д. Коченягино
1290.	50:28:0120122:16	Для коллективного садоводства	Земли сельскохозяйственного назначения	СХ2	0,15	д. Коченягино
1291.	50:28:0120122:24	Для коллективного садоводства	Земли сельскохозяйственного назначения	СХ2	0,0927	д. Коченягино
1292.	50:28:0120122:5	Для коллективного садоводства	Земли сельскохозяйственного назначения	СХ2	0,1105	д. Коченягино
1293.	50:28:0120121:45	Для коллективного садоводства	Земли сельскохозяйственного назначения	СХ2	0,124	д. Коченягино
1294.	50:28:0120121:44	Для коллективного садоводства	Земли сельскохозяйственного назначения	СХ2	0,069	д. Коченягино
1295.	50:28:0120121:46	Для коллективного садоводства	Земли сельскохозяйственного назначения	СХ2	0,0785	д. Коченягино
1296.	50:28:0120121:38	Для коллективного садоводства	Земли сельскохозяйственного назначения	СХ2	0,0771	д. Коченягино
1297.	50:28:0120124:10	Для коллективного садоводства	Земли сельскохозяйственного назначения	СХ2	0,0896	д. Коченягино
1298.	50:28:0120124:9	Для коллективного садоводства	Земли сельскохозяйственного назначения	СХ2	0,08	д. Коченягино
1299.	50:28:0000000:575	Для коллективного садоводства	Земли сельскохозяйственного назначения	СХ2	0,0745	д. Коченягино
1300.	50:28:0120121:41	Для коллективного садоводства	Земли сельскохозяйственного назначения	СХ2	0,0651	д. Коченягино
1301.	50:28:0070209:432	для ведения личного подсобного хозяйства (полевой)	Земли сельскохозяйственного назначения	Ж2	0,0597	д. Красино
1302.	50:28:0070209:419	для ведения личного подсобного хозяйства	Земли сельскохозяйственного назначения	Ж2	0,1603	д. Красино

Поз.	Кад номер	ВРИ по документу	Категория сущ	ФЗ зона	площадь	НП
1303.	50:28:0070209:423	для ведения личного подсобного хозяйства (полевой)	Земли сельскохозяйственного назначения	Ж2	0,11	д. Красино
1304.	50:28:0070209:420	для ведения личного подсобного хозяйства	Земли сельскохозяйственного назначения	Ж2	0,15	д. Красино
1305.	50:28:0050313:1	Под размещение конно-спортивного клуба	Земли сельскохозяйственного назначения	Р4	1	д. Крюково
1306.	50:28:0070110:12	Для садоводства	Земли сельскохозяйственного назначения	СХ2	0,08	д. Куприяниха
1307.	50:28:0070106:500	Для ведения личного подсобного хозяйства	Категория не установлена	Ж2	0,1	д. Куприяниха
1308.	50:28:0070106:884	Ведение личного подсобного хозяйство	Категория не установлена	Ж2	0,066	д. Куприяниха
1309.	50:28:0100310:374	для ведения личного подсобного хозяйства	Земли сельскохозяйственного назначения	Ж2	0,035	д. Купчинино
1310.	50:28:0100310:373	для ведения личного подсобного хозяйства (полевой)	Земли сельскохозяйственного назначения	Ж2	0,13	д. Купчинино
1311.	50:28:0000000:53347	Автомобильный транспорт	Земли промышленности,...	Т1	0,0354	д. Купчинино
1312.	50:28:0070208:632	Для ведения личного подсобного хозяйства	Категория не установлена	Ж2	0,12	д. Курганье
1313.	50:28:0110105:523	Земельные участки	Категория не установлена	Ж2	0,12	д. Курганье
1314.	50:28:0110105:524	Земельные участки	Категория не установлена	Ж2	0,0558	д. Курганье
1315.	50:28:0080105:418	Земельные участки	Категория не установлена	Ж2	0,15	д. Кутузово
1316.	50:28:0080114:5	Под размещение учебных и производственных корпусов Кутузовской школы-интерната	Земли особо охраняемых территорий и объектов	О2	15,8	д. Кутузово
1317.	50:28:0080115:4	под размещение ТП-193	Земли промышленности,...	О2	0,0108	д. Кутузово
1318.	50:28:0080114:1	Под размещение скважины №1, скважины №2	Земли промышленности,...	О2	0,4394	д. Кутузово
1319.	50:28:0080114:8	Под строительство комплектно-блочной станции глубокой очистки сточных вод	Земли промышленности,...	О2	0,1136	д. Кутузово
1320.	50:28:0080114:2	под размещение здания РУ-10/0.4 кВ ТП-227	Земли промышленности,...	О2	0,0085	д. Кутузово



Поз.	Кад номер	ВРИ по документу	Категория сущ	ФЗ зона	площадь	НП
1321.	50:28:0080115:11	Под размещение учебных и производственных корпусов Кутузовской школы-интерната	Земли особо охраняемых территорий и объектов	О2	8,29	д. Кутузово
1322.	50:28:0080105:435	для ведения личного подсобного хозяйства (полевой)	Земли сельскохозяйственного назначения	Ж2	0,145	д. Кутузово
1323.	50:28:0080105:427	Для ведения личного подсобного хозяйства	Земли сельскохозяйственного назначения	Ж2	0,15	д. Кутузово
1324.	50:28:0080105:407	Земельные участки	Категория не установлена	Ж2	0,0756	д. Кутузово
1325.	50:28:0050312:161	энергетика	Земли промышленности,...	СХ5	0,0004	д. Кучино
1326.	50:28:0080106:419	для личного подсобного хозяйства	Категория не установлена	Ж2	0,0957	д. Ловцово
1327.	50:28:0080106:416	для ведения личного подсобного хозяйства	Земли сельскохозяйственного назначения	Ж2	0,0845	д. Ловцово
1328.	50:28:0020413:23	Под размещение кладбища	Земли промышленности,...	СП1	9,84	д. Ловцово
1329.	50:28:0080106:421	для личного подсобного хозяйства	Категория не установлена	Ж2	0,0957	д. Ловцово
1330.	50:28:0080111:5	Для сельскохозяйственного производства	Земли сельскохозяйственного назначения	О1	122,931	д. Ловцово
1331.	50:28:0070105:465	для ведения личного подсобного хозяйства	Земли сельскохозяйственного назначения	Ж2	0,15	д. Лукино
1332.	50:28:0070111:95	Для индивидуального жилищного строительства	Земли сельскохозяйственного назначения	СХ2	0,166	д. Лукино
1333.	50:28:0070106:474	для ведения личного подсобного хозяйства (полевой)	Земли сельскохозяйственного назначения	Ж2	0,0894	д. Лукино
1334.	50:28:0070111:90	для дачного строительства	Земли сельскохозяйственного назначения	СХ2	0,1506	д. Лукино
1335.	50:28:0070111:70	для дачного строительства	Земли сельскохозяйственного назначения	СХ2	0,2038	д. Лукино
1336.	50:28:0070105:468	для ведения личного подсобного хозяйства (полевой)	Земли сельскохозяйственного назначения	Ж2	0,1658	д. Лукино
1337.	50:28:0070111:105	для дачного строительства	Земли сельскохозяйственного назначения	СХ2	0,5174	д. Лукино
1338.	50:28:0110111:777	Садоводство	Земли промышленности,...	СХ2	0,0508	д. Максимиха
1339.	50:28:0110140:257	для ведения личного подсобного хозяйства (полевой)	Земли сельскохозяйственного назначения	Ж2	0,08	д. Максимиха
1340.	50:28:0110143:30	для садоводства	Земли сельскохозяйственного назначения	СХ2	0,1015	д. Максимиха
1341.	50:28:0110143:31	для садоводства	Земли сельскохозяйственного назначения	СХ2	0,0668	д. Максимиха

Поз.	Кад номер	ВРИ по документу	Категория сущ	ФЗ зона	площадь	НП
1342.	50:28:0110143:29	для садоводства	Земли сельскохозяйственного назначения	СХ2	0,0702	д. Максимиха
1343.	50:28:0110143:26	для садоводства	Земли сельскохозяйственного назначения	СХ2	0,0703	д. Максимиха
1344.	50:28:0110143:28	для садоводства	Земли сельскохозяйственного назначения	СХ2	0,0731	д. Максимиха
1345.	50:28:0110325:49	для объектов автомобильного транспорта	Земли промышленности,...	Т1	1,6213	д. Максимиха
1346.	50:28:0110142:47	для садоводства	Земли сельскохозяйственного назначения	СХ2	0,06	д. Мансурово
1347.	50:28:0110141:24	для садоводства	Земли сельскохозяйственного назначения	Ж2	0,08	д. Мансурово
1348.	50:28:0110109:84	для садоводства	Земли сельскохозяйственного назначения	Ж2	0,08	д. Мансурово
1349.	50:28:0110109:85	для садоводства	Земли сельскохозяйственного назначения	Ж2	0,0804	д. Мансурово
1350.	50:28:0110109:79	Для садоводства	Земли сельскохозяйственного назначения	Ж2	0,08	д. Мансурово
1351.	50:28:0110153:173	садоводство	Земли промышленности,...	СХ2	0,059	д. Мансурово
1352.	50:28:0110153:168	для садоводства	Земли сельскохозяйственного назначения	СХ2	0,08	д. Мансурово
1353.	50:28:0110130:281	для ведения личного подсобного хозяйства (полевой)	Земли сельскохозяйственного назначения	Ж2	0,1	д. Матчино
1354.	50:28:0110130:285	Земельные участки	Категория не установлена	Ж2	0,075	д. Матчино
1355.	50:28:0110156:8	под размещение рыболовно-охотничьей базы	Земли сельскохозяйственного назначения	Р5	2,75	д. Матчино
1356.	50:28:0080203:349	для ведения личного подсобного хозяйства (полевой)	Земли сельскохозяйственного назначения	Ж2	0,1197	д. Михеево
1357.	50:28:0080203:346	для ведения личного подсобного хозяйства (полевой)	Земли сельскохозяйственного назначения	Ж2	0,19	д. Михеево
1358.	50:28:0080210:3	Для садоводства	Земли сельскохозяйственного назначения	СХ2	0,08	д. Михеево
1359.	50:28:0080210:16	Для садоводства	Земли сельскохозяйственного назначения	СХ2	0,079	д. Михеево
1360.	50:28:0080210:15	Для садоводства	Земли сельскохозяйственного назначения	СХ2	0,079	д. Михеево
1361.	50:28:0080210:4	Для садоводства	Земли сельскохозяйственного назначения	СХ2	0,08	д. Михеево
1362.	50:28:0080210:19	Для садоводства	Земли сельскохозяйственного назначения	СХ2	0,084	д. Михеево
1363.	50:28:0080210:20	Для садоводства	Земли сельскохозяйственного назначения	СХ2	0,09	д. Михеево
1364.	50:28:0080211:112	автомобильный транспорт	Земли промышленности,...	Т1	0,062	д. Михеево
1365.	50:28:0080210:17	Для садоводства	Земли сельскохозяйственного назначения	СХ2	0,08	д. Михеево
1366.	50:28:0080210:1	Для садоводства	Земли сельскохозяйственного назначения	СХ2	0,08	д. Михеево

Поз.	Кад номер	ВРИ по документу	Категория сущ	ФЗ зона	площадь	НП
1367.	50:28:0080210:18	Для садоводства	Земли сельскохозяйственного назначения	СХ2	0,048	д. Михеево
1368.	50:28:0080210:13	Для садоводства	Земли сельскохозяйственного назначения	СХ2	0,08	д. Михеево
1369.	50:28:0080210:5	Для садоводства	Земли сельскохозяйственного назначения	СХ2	0,08	д. Михеево
1370.	50:28:0080210:12	Для садоводства	Земли сельскохозяйственного назначения	СХ2	0,077	д. Михеево
1371.	50:28:0080210:21	Для садоводства	Земли сельскохозяйственного назначения	СХ2	0,04	д. Михеево
1372.	50:28:0000000:51896	ведение садоводства	Земли сельскохозяйственного назначения	СХ2	0,1114	д. Михеево
1373.	50:28:0000000:51900	ведение садоводства	Земли сельскохозяйственного назначения	СХ2	0,1233	д. Михеево
1374.	50:33:0000000:94446	для автомобильной дороги	Земли промышленности,...	Т1	0,0086	д. Немцово
1375.	50:28:0100301:230	для объектов автомобильного транспорта	Земли промышленности,...	Ж2	1,4498	д. Немцово
1376.	50:28:0000000:54024	для объектов автомобильного транспорта	Земли промышленности,...	Ж2	0,3932	д. Немцово
1377.	50:28:0000000:42442	для ведения личного подсобного хозяйства	Категория не установлена	Ж2	0,0855	д. Новлянское
1378.	50:28:0070103:63	для индивидуального жилищного строительства	Категория не установлена	Ж2	0,1838	д. Новосьяново
1379.	50:28:0070103:47	Для ведения личного подсобного хозяйства	Земли сельскохозяйственного назначения	Ж2	0,0652	д. Новосьяново
1380.	50:28:0070507:74	для приусадебного пользования	Категория не установлена	Ж2	0,18	д. Новосьяново
1381.	50:28:0070503:861	приусадебный участок личного подсобного хозяйства	Категория не установлена	Ж2	0,01	д. Новосьяново
1382.	50:28:0070503:1280		Категория не установлена	Р9	0,1115	д. Новосьяново
1383.	50:28:0000000:53529	-	Категория не установлена	Ж2	0,1	д. Новосьяново
1384.	50:28:0070103:102	Для ведения личного подсобного хозяйства	Категория не установлена	Ж2	0,035	д. Новосьяново
1385.	50:28:0090108:230	для садоводства	Земли сельскохозяйственного назначения	СХ2	0,0934	д. Образцово
1386.	50:28:0090108:228	для садоводства	Земли сельскохозяйственного назначения	СХ2	0,1	д. Образцово
1387.	50:28:0090108:225	для садоводства	Земли сельскохозяйственного назначения	СХ2	0,1	д. Образцово
1388.	50:28:0090107:1048	Для личного подсобного хозяйства	Категория не установлена	Ж2	0,0904	д. Образцово
1389.	50:28:0090108:4	Для садоводства	Земли сельскохозяйственного назначения	СХ2	0,1	д. Образцово

Поз.	Кад номер	ВРИ по документу	Категория сущ	ФЗ зона	площадь	НП
1390.	50:28:0090108:231	для садоводства	Земли сельскохозяйственного назначения	СХ2	0,1	д. Образцово
1391.	50:28:0050206:331	для ведения личного подсобного хозяйства (полевой)	Земли сельскохозяйственного назначения	Ж2	0,15	д. Овчинки
1392.	50:28:0050206:732	Для ведения личного подсобного хозяйства	Земли сельскохозяйственного назначения	Ж2	0,075	д. Овчинки
1393.	50:28:0050411:62	под размещение территории комплекса	Земли особо охраняемых территорий и объектов	Р5	132,1978	д. Одинцово
1394.	50:28:0000000:285	Для объектов общественно-делового значения	Земли особо охраняемых территорий и объектов	Р5	7,32	д. Одинцово
1395.	50:28:0050411:57	для индивидуального жилищного строительства	Земли сельскохозяйственного назначения	Р5	0,12	д. Одинцово
1396.	50:28:0050411:37	Для индивидуального жилищного строительства	Земли промышленности,...	Р5	0,25	д. Одинцово
1397.	50:28:0050411:49	Для индивидуального жилищного строительства	Земли особо охраняемых территорий и объектов	Р5	0,12	д. Одинцово
1398.	50:28:0050411:126	Для индивидуального жилищного строительства	Земли промышленности,...	Р5	0,122	д. Одинцово
1399.	50:28:0050416:2	Под строительство оздоровительного комплекса	Земли особо охраняемых территорий и объектов	Р5	0,894	д. Одинцово
1400.	50:28:0050411:73	под размещение территории комплекса	Земли особо охраняемых территорий и объектов	Р5	2,06	д. Одинцово
1401.	50:28:0050413:10	под размещение оздоровительного комплекса	Земли особо охраняемых территорий и объектов	Р5	0,2497	д. Одинцово
1402.	50:28:0050411:95	Для индивидуального жилищного строительства	Земли особо охраняемых территорий и объектов	Р5	0,16	д. Одинцово
1403.	50:28:0050411:97	Для индивидуального жилищного строительства	Земли особо охраняемых территорий и объектов	Р5	0,12	д. Одинцово
1404.	50:28:0050411:83	для индивидуального жилищного строительства	Земли особо охраняемых территорий и объектов	Р5	0,2	д. Одинцово
1405.	50:28:0050411:94	Для индивидуального жилищного строительства	Земли промышленности,...	Р5	0,12	д. Одинцово
1406.	50:28:0050411:24	для индивидуального жилищного строительства	Земли промышленности,...	Р5	0,15	д. Одинцово

Поз.	Кад номер	ВРИ по документу	Категория сущ	ФЗ зона	площадь	НП
1407.	50:28:0050411:79	под размещение территории комплекса	Земли особо охраняемых территорий и объектов	P5	0,51	д. Одинцово
1408.	50:28:0050411:18	для индивидуального жилищного строительства	Земли промышленности,...	P5	0,02	д. Одинцово
1409.	50:28:0050413:11	под размещение оздоровительного комплекса	Земли особо охраняемых территорий и объектов	P5	0,2238	д. Одинцово
1410.	50:28:0050411:67	под размещение территории комплекса	Земли особо охраняемых территорий и объектов	P5	2,15	д. Одинцово
1411.	50:28:0050411:75	под размещение территории комплекса	Земли особо охраняемых территорий и объектов	P5	0,73	д. Одинцово
1412.	50:28:0050411:74	под размещение территории комплекса	Земли особо охраняемых территорий и объектов	P5	0,12	д. Одинцово
1413.	50:28:0050411:44	для индивидуального жилищного строительства	Земли промышленности,...	P5	0,15	д. Одинцово
1414.	50:28:0050411:98	Для индивидуального жилищного строительства	Земли промышленности,...	P5	0,12	д. Одинцово
1415.	50:28:0050411:78	под размещение территории комплекса	Земли особо охраняемых территорий и объектов	P5	0,7676	д. Одинцово
1416.	50:28:0050411:3	для индивидуального жилищного строительства	Земли промышленности,...	P5	0,12	д. Одинцово
1417.	50:28:0050411:70	под размещение территории комплекса	Земли особо охраняемых территорий и объектов	P5	0,12	д. Одинцово
1418.	50:28:0050411:19	для индивидуального жилищного строительства	Земли промышленности,...	P5	0,12	д. Одинцово
1419.	50:28:0050411:66	под размещение территории комплекса	Земли особо охраняемых территорий и объектов	P5	0,37	д. Одинцово
1420.	50:28:0050411:385	под размещение территории комплекса	Земли особо охраняемых территорий и объектов	P5	0,7142	д. Одинцово
1421.	50:28:0050411:46	для индивидуального жилищного строительства	Земли промышленности,...	P5	0,12	д. Одинцово
1422.	50:28:0050411:122	Для индивидуального жилищного строительства	Земли промышленности,...	P5	0,25	д. Одинцово
1423.	50:28:0050411:107	Для индивидуального жилищного строительства	Земли особо охраняемых территорий и объектов	P5	0,3	д. Одинцово

Поз.	Кад номер	ВРИ по документу	Категория сущ	ФЗ зона	площадь	НП
1424.	50:28:0050411:63	под размещение территории комплекса	Земли особо охраняемых территорий и объектов	P5	4,4501	д. Одинцово
1425.	50:28:0050411:109	Для индивидуального жилищного строительства	Земли промышленности,...	P5	0,12	д. Одинцово
1426.	50:28:0050411:76	под размещение территории комплекса	Земли особо охраняемых территорий и объектов	P5	1,2	д. Одинцово
1427.	50:28:0050411:38	для индивидуального жилищного строительства	Земли особо охраняемых территорий и объектов	P5	0,12	д. Одинцово
1428.	50:28:0050411:22	для индивидуального жилищного строительства	Земли промышленности,...	P5	0,2	д. Одинцово
1429.	50:28:0050411:68	под размещение территории комплекса	Земли особо охраняемых территорий и объектов	P5	0,12	д. Одинцово
1430.	50:28:0050411:36	для индивидуального жилищного строительства	Земли промышленности,...	P5	0,03	д. Одинцово
1431.	50:28:0050411:121	Для индивидуального жилищного строительства	Земли особо охраняемых территорий и объектов	P5	0,2	д. Одинцово
1432.	50:28:0050419:1	для размещения историко-архитектурного комплекса "Одинцово" федерального государственного государственного унитарного предприятия "Оздоровительно-производственный комплекс "Бор" Управления делами Президента Российской Федерации со статусом государс	Земли особо охраняемых территорий и объектов	P9	55,13	д. Одинцово
1433.	50:28:0050411:72	под размещение территории комплекса	Земли особо охраняемых территорий и объектов	P5	1,05	д. Одинцово
1434.	50:28:0050411:118	Под размещение индивидуальных гаражей	Земли промышленности,...	P5	1,53	д. Одинцово
1435.	50:28:0050411:55	для индивидуального жилищного строительства	Земли промышленности,...	P5	0,15	д. Одинцово
1436.	50:28:0050411:69	под размещение территории комплекса	Земли особо охраняемых территорий и объектов	P5	0,28	д. Одинцово
1437.	50:28:0050411:65	под размещение территории комплекса	Земли особо охраняемых территорий и объектов	P5	2,5501	д. Одинцово

Поз.	Кад номер	ВРИ по документу	Категория сущ	ФЗ зона	площадь	НП
1438.	50:28:0050411:30	для индивидуального жилищного строительства	Земли промышленности,...	P5	0,12	д. Единцово
1439.	50:28:0050411:43	для индивидуального жилищного строительства	Земли промышленности,...	P5	0,05	д. Единцово
1440.	50:28:0050411:23	для индивидуального жилищного строительства	Земли промышленности,...	P5	0,03	д. Единцово
1441.	50:28:0050411:81	под размещение территории комплекса	Земли особо охраняемых территорий и объектов	P5	1,1401	д. Единцово
1442.	50:28:0050411:96	Для индивидуального жилищного строительства	Земли особо охраняемых территорий и объектов	P5	0,12	д. Единцово
1443.	50:28:0050411:80	под размещение территории комплекса	Земли особо охраняемых территорий и объектов	P5	0,68	д. Единцово
1444.	50:28:0050411:11	для индивидуального жилищного строительства	Земли промышленности,...	P5	0,12	д. Единцово
1445.	50:28:0050411:77	под размещение территории комплекса	Земли особо охраняемых территорий и объектов	P5	0,19	д. Единцово
1446.	50:28:0050411:64	под размещение территории комплекса	Земли особо охраняемых территорий и объектов	P5	4,0001	д. Единцово
1447.	50:28:0050411:56	Для индивидуального жилищного строительства	Земли особо охраняемых территорий и объектов	P5	0,1192	д. Единцово
1448.	50:28:0050411:91	Для индивидуального жилищного строительства	Земли промышленности,...	P5	0,2	д. Единцово
1449.	50:28:0050407:9	Для садоводства	Земли сельскохозяйственного назначения	CX2	0,048	д. Единцово
1450.	50:28:0050407:3	Для садоводства	Земли сельскохозяйственного назначения	CX2	0,06	д. Единцово
1451.	50:28:0050407:11	Для садоводства	Земли сельскохозяйственного назначения	CX2	0,0215	д. Единцово
1452.	50:28:0050407:7	Для садоводства	Земли сельскохозяйственного назначения	CX2	0,078	д. Единцово
1453.	50:28:0050407:47	Садоводство	Земли промышленности,...	CX2	0,102	д. Единцово
1454.	50:28:0050407:14	Для садоводства	Земли сельскохозяйственного назначения	CX2	0,105	д. Единцово
1455.	50:28:0050407:1	Для садоводства	Земли сельскохозяйственного назначения	CX2	0,058	д. Единцово
1456.	50:28:0050411:117	Для индивидуального жилищного строительства	Земли промышленности,...	P5	0,12	д. Единцово
1457.	50:28:0050411:50	для индивидуального жилищного строительства	Земли особо охраняемых территорий и объектов	P5	0,12	д. Единцово

Поз.	Кад номер	ВРИ по документу	Категория сущ	ФЗ зона	площадь	НП
1458.	50:28:0050411:2	для использования в культурно-оздоровительных целях	Земли особо охраняемых территорий и объектов	Р5	0,28	д. Одинцово
1459.	50:28:0050411:86	для индивидуального жилищного строительства	Земли промышленности,...	Р5	0,56	д. Одинцово
1460.	50:28:0050411:105	Для индивидуального жилищного строительства	Земли особо охраняемых территорий и объектов	Р5	0,25	д. Одинцово
1461.	50:28:0050411:71	под размещение территории комплекса	Земли особо охраняемых территорий и объектов	Р5	2,51	д. Одинцово
1462.	50:28:0050411:52	для индивидуального жилищного строительства	Земли особо охраняемых территорий и объектов	Р5	0,25	д. Одинцово
1463.	50:28:0050407:19	Для садоводства	Земли сельскохозяйственного назначения	СХ2	0,04	д. Одинцово
1464.	50:28:0110156:1498	Для личного подсобного хозяйства	Категория не установлена	Ж2	0,08	д. Острожки
1465.	50:28:0050106:9375	для ведения личного подсобного хозяйства (полевой)	Земли сельскохозяйственного назначения	Ж2	0,09	д. Павловское
1466.	50:28:0050102:2298	для ведения личного подсобного хозяйства (полевой)	Земли сельскохозяйственного назначения	Ж2	0,23	д. Павловское
1467.	50:28:0000000:625	Для ведения личного подсобного хозяйства	Категория не установлена	Ж2	0,0506	д. Павловское
1468.	50:28:0050102:2303	для ведения личного подсобного хозяйства (полевой)	Земли сельскохозяйственного назначения	Ж2	0,15	д. Павловское
1469.	50:28:0050102:2291	для ведения личного подсобного хозяйства (полевой)	Земли сельскохозяйственного назначения	Ж2	0,13	д. Павловское
1470.	50:28:0050102:2327	-	Категория не установлена	Ж2	0,03	д. Павловское
1471.	50:28:0050102:2316	для ведения личного подсобного хозяйства (полевой)	Земли сельскохозяйственного назначения	Ж2	0,04	д. Павловское
1472.	50:28:0050102:2623	Для ведения личного подсобного хозяйства	Категория не установлена	Ж2	0,06	д. Павловское
1473.	50:28:0050102:2609	Для ведения личного подсобного хозяйства	Категория не установлена	Ж2	0,05	д. Павловское
1474.	50:28:0090103:501	для ведения личного подсобного хозяйства (полевой)	Земли сельскохозяйственного назначения	Ж2	0,14	д. Пестово
1475.	50:28:0090103:493	для ведения личного подсобного хозяйства (полевой)	Земли сельскохозяйственного назначения	Ж2	0,133	д. Пестово



Поз.	Кад номер	ВРИ по документу	Категория сущ	ФЗ зона	площадь	НП
1476.	50:28:0090103:508	для ведения личного подсобного хозяйства (полевой)	Земли сельскохозяйственного назначения	Ж2	0,1005	д. Пестово
1477.	50:28:0110156:53	под размещение объектов водоснабжения	Земли промышленности,...	СХ1	0,1303	д. Поведино
1478.	50:28:0110311:337	для садоводства	Земли сельскохозяйственного назначения	СХ2	0,08	д. Поздново
1479.	50:28:0110312:47	для садоводства	Земли сельскохозяйственного назначения	СХ2	0,0998	д. Поздново
1480.	50:28:0110311:339	для садоводства	Земли сельскохозяйственного назначения	СХ2	0,0413	д. Поздново
1481.	50:28:0000000:53639	для садоводства	Земли сельскохозяйственного назначения	СХ2	0,0412	д. Поздново
1482.	50:28:0000000:54025	для объектов автомобильного транспорта	Земли промышленности,...	Р1	6,0021	д. Поздново
1483.	50:28:0100306:15	Для ведения крестьянского (фермерского) хозяйства	Земли сельскохозяйственного назначения	СХ1	5,6999	д. Поздново
1484.	50:28:0050308:13	Для садоводства	Земли сельскохозяйственного назначения	СХ2	0,12	д. Поливаново
1485.	50:28:0050308:1	Для садоводства	Земли сельскохозяйственного назначения	СХ2	0,12	д. Поливаново
1486.	50:28:0050308:9	Для садоводства	Земли сельскохозяйственного назначения	СХ2	0,07	д. Поливаново
1487.	50:28:0050308:27	для садоводства	Земли сельскохозяйственного назначения	СХ2	0,12	д. Поливаново
1488.	50:28:0050308:28	Для садоводства	Земли сельскохозяйственного назначения	СХ2	0,12	д. Поливаново
1489.	50:28:0050308:18	Для садоводства	Земли сельскохозяйственного назначения	СХ2	0,1204	д. Поливаново
1490.	50:28:0050308:10	Для садоводства	Земли сельскохозяйственного назначения	СХ2	0,05	д. Поливаново
1491.	50:28:0050308:2	Для садоводства	Земли сельскохозяйственного назначения	СХ2	0,1184	д. Поливаново
1492.	50:28:0050308:6	Для садоводства	Земли сельскохозяйственного назначения	СХ2	0,12	д. Поливаново
1493.	50:28:0050308:25	Для садоводства	Земли сельскохозяйственного назначения	СХ2	0,116	д. Поливаново
1494.	50:28:0050308:19	для садоводства	Земли сельскохозяйственного назначения	СХ2	0,1137	д. Поливаново
1495.	50:28:0050308:20	Для садоводства	Земли сельскохозяйственного назначения	СХ2	0,1179	д. Поливаново
1496.	50:28:0050308:4	Для садоводства	Земли сельскохозяйственного назначения	СХ2	0,12	д. Поливаново
1497.	50:28:0050308:30	Для садоводства	Земли сельскохозяйственного назначения	СХ2	0,12	д. Поливаново
1498.	50:28:0050308:12	Для садоводства	Земли сельскохозяйственного назначения	СХ2	0,12	д. Поливаново
1499.	50:28:0050308:15	Для садоводства	Земли сельскохозяйственного назначения	СХ2	0,12	д. Поливаново
1500.	50:28:0050308:7	Для садоводства	Земли сельскохозяйственного назначения	СХ2	0,12	д. Поливаново

Поз.	Кад номер	ВРИ по документу	Категория сущ	ФЗ зона	площадь	НП
1501.	50:28:0050308:11	Для садоводства	Земли сельскохозяйственного назначения	СХ2	0,12	д. Поливаново
1502.	50:28:0050308:24	для садоводства	Земли сельскохозяйственного назначения	СХ2	0,1146	д. Поливаново
1503.	50:28:0050301:174	Земельные участки	Категория не установлена	Ж2	0,0793	д. Поливаново
1504.	50:28:0050301:218	Для ведения личного подсобного хозяйства	Категория не установлена	Ж2	0,075	д. Поливаново
1505.	50:28:0050308:5	Для садоводства	Земли сельскохозяйственного назначения	СХ2	0,12	д. Поливаново
1506.	50:28:0100419:31	Для садоводства	Земли сельскохозяйственного назначения	СХ2	0,0606	д. Привалово
1507.	50:28:0100419:12	Для садоводства	Земли сельскохозяйственного назначения	СХ2	0,0632	д. Привалово
1508.	50:28:0100419:5	Для садоводства	Земли сельскохозяйственного назначения	СХ2	0,06	д. Привалово
1509.	50:28:0100419:27	Для садоводства	Земли сельскохозяйственного назначения	СХ2	0,06	д. Привалово
1510.	50:28:0100419:57	для садоводства	Земли сельскохозяйственного назначения	СХ2	0,06	д. Привалово
1511.	50:28:0100420:22	Для садоводства	Земли сельскохозяйственного назначения	СХ2	0,09	д. Привалово
1512.	50:28:0100420:28	Для садоводства	Земли сельскохозяйственного назначения	СХ2	0,09	д. Привалово
1513.	50:28:0100420:27	Для садоводства	Земли сельскохозяйственного назначения	СХ2	0,0801	д. Привалово
1514.	50:28:0100420:2	Для садоводства	Земли сельскохозяйственного назначения	СХ2	0,08	д. Привалово
1515.	50:28:0100419:16	Для садоводства	Земли сельскохозяйственного назначения	СХ2	0,0612	д. Привалово
1516.	50:28:0100420:32	Для садоводства	Земли сельскохозяйственного назначения	СХ2	0,09	д. Привалово
1517.	50:28:0100419:28	Для садоводства	Земли сельскохозяйственного назначения	СХ2	0,0604	д. Привалово
1518.	50:28:0100419:10	Для садоводства	Земли сельскохозяйственного назначения	СХ2	0,06	д. Привалово
1519.	50:28:0100419:15	Для садоводства	Земли сельскохозяйственного назначения	СХ2	0,06	д. Привалово
1520.	50:28:0100419:23	Для садоводства	Земли сельскохозяйственного назначения	СХ2	0,06	д. Привалово
1521.	50:28:0100419:7	Для садоводства	Земли сельскохозяйственного назначения	СХ2	0,06	д. Привалово
1522.	50:28:0100419:18	Для садоводства	Земли сельскохозяйственного назначения	СХ2	0,06	д. Привалово
1523.	50:28:0100420:12	Для садоводства	Земли сельскохозяйственного назначения	СХ2	0,09	д. Привалово
1524.	50:28:0100419:2	Для садоводства	Земли сельскохозяйственного назначения	СХ2	0,063	д. Привалово
1525.	50:28:0100419:24	Для садоводства	Земли сельскохозяйственного назначения	СХ2	0,0597	д. Привалово
1526.	50:28:0100420:24	Для садоводства	Земли сельскохозяйственного назначения	СХ2	0,09	д. Привалово
1527.	50:28:0100419:8	Для садоводства	Земли сельскохозяйственного назначения	СХ2	0,06	д. Привалово

Поз.	Кад номер	ВРИ по документу	Категория сущ	ФЗ зона	площадь	НП
1528.	50:28:0100419:3	Для садоводства	Земли сельскохозяйственного назначения	СХ2	0,06	д. Привалово
1529.	50:28:0100419:33	Для садоводства	Земли сельскохозяйственного назначения	СХ2	0,061	д. Привалово
1530.	50:28:0100420:23	Для садоводства	Земли сельскохозяйственного назначения	СХ2	0,09	д. Привалово
1531.	50:28:0100420:9	Для садоводства	Земли сельскохозяйственного назначения	СХ2	0,0476	д. Привалово
1532.	50:28:0100419:38	Для садоводства	Земли сельскохозяйственного назначения	СХ2	0,061	д. Привалово
1533.	50:28:0100419:6	Для садоводства	Земли сельскохозяйственного назначения	СХ2	0,06	д. Привалово
1534.	50:28:0100419:44	Для садоводства	Земли сельскохозяйственного назначения	СХ2	0,06	д. Привалово
1535.	50:28:0100419:36	Для садоводства	Земли сельскохозяйственного назначения	СХ2	0,0603	д. Привалово
1536.	50:28:0100420:8	Для садоводства	Земли сельскохозяйственного назначения	СХ2	0,0859	д. Привалово
1537.	50:28:0100419:19	Для садоводства	Земли сельскохозяйственного назначения	СХ2	0,06	д. Привалово
1538.	50:28:0100419:21	Для садоводства	Земли сельскохозяйственного назначения	СХ2	0,06	д. Привалово
1539.	50:28:0100419:56	для садоводства	Земли сельскохозяйственного назначения	СХ2	0,06	д. Привалово
1540.	50:28:0100420:35	Для садоводства	Земли сельскохозяйственного назначения	СХ2	0,08	д. Привалово
1541.	50:28:0100420:26	Для садоводства	Земли сельскохозяйственного назначения	СХ2	0,0801	д. Привалово
1542.	50:28:0100420:29	Для садоводства	Земли сельскохозяйственного назначения	СХ2	0,09	д. Привалово
1543.	50:28:0100419:20	Для садоводства	Земли сельскохозяйственного назначения	СХ2	0,06	д. Привалово
1544.	50:28:0100419:40	Для садоводства	Земли сельскохозяйственного назначения	СХ2	0,061	д. Привалово
1545.	50:28:0100420:31	Для садоводства	Земли сельскохозяйственного назначения	СХ2	0,09	д. Привалово
1546.	50:28:0100420:7	Для садоводства	Земли сельскохозяйственного назначения	СХ2	0,0601	д. Привалово
1547.	50:28:0100420:5	Для садоводства	Земли сельскохозяйственного назначения	СХ2	0,08	д. Привалово
1548.	50:28:0100419:35	Для садоводства	Земли сельскохозяйственного назначения	СХ2	0,06	д. Привалово
1549.	50:28:0100419:25	Для садоводства	Земли сельскохозяйственного назначения	СХ2	0,06	д. Привалово
1550.	50:28:0100420:13	Для садоводства	Земли сельскохозяйственного назначения	СХ2	0,08	д. Привалово
1551.	50:28:0100419:4	Для садоводства	Земли сельскохозяйственного назначения	СХ2	0,06	д. Привалово
1552.	50:28:0100419:39	Для садоводства	Земли сельскохозяйственного назначения	СХ2	0,0601	д. Привалово
1553.	50:28:0100420:3	Для садоводства	Земли сельскохозяйственного назначения	СХ2	0,08	д. Привалово
1554.	50:28:0100419:22	Для садоводства	Земли сельскохозяйственного назначения	СХ2	0,06	д. Привалово
1555.	50:28:0100420:33	Для садоводства	Земли сельскохозяйственного назначения	СХ2	0,09	д. Привалово

Поз.	Кад номер	ВРИ по документу	Категория сущ	ФЗ зона	площадь	НП
1556.	50:28:0100419:29	Для садоводства	Земли сельскохозяйственного назначения	СХ2	0,0601	д. Привалово
1557.	50:28:0000000:54020	Для садоводства	Категория не установлена	СХ2	0,06	д. Привалово
1558.	50:28:0100420:19	Для садоводства	Земли сельскохозяйственного назначения	СХ2	0,08	д. Привалово
1559.	50:28:0100420:14	Для садоводства	Земли сельскохозяйственного назначения	СХ2	0,0836	д. Привалово
1560.	50:28:0100420:6	Для садоводства	Земли сельскохозяйственного назначения	СХ2	0,08	д. Привалово
1561.	50:28:0100420:20	Для садоводства	Земли сельскохозяйственного назначения	СХ2	0,09	д. Привалово
1562.	50:28:0100419:9	Для садоводства	Земли сельскохозяйственного назначения	СХ2	0,06	д. Привалово
1563.	50:28:0100419:11	Для садоводства	Земли сельскохозяйственного назначения	СХ2	0,06	д. Привалово
1564.	50:28:0100419:17	Для садоводства	Земли сельскохозяйственного назначения	СХ2	0,06	д. Привалово
1565.	50:28:0100420:4	Для садоводства	Земли сельскохозяйственного назначения	СХ2	0,08	д. Привалово
1566.	50:28:0100419:1	Для садоводства	Земли сельскохозяйственного назначения	СХ2	0,06	д. Привалово
1567.	50:28:0100420:21	Для садоводства	Земли сельскохозяйственного назначения	СХ2	0,09	д. Привалово
1568.	50:28:0080206:222	для ведения личного подсобного хозяйства (полевой)	Земли сельскохозяйственного назначения	Ж2	0,11	д. Пушкино
1569.	50:28:0060108:473	для ведения личного подсобного хозяйства (полевой)	Земли сельскохозяйственного назначения	Ж2	0,055	д. Редькино
1570.	50:28:0060108:472	для ведения личного подсобного хозяйства (полевой)	Земли сельскохозяйственного назначения	Ж2	0,04	д. Редькино
1571.	50:28:0060108:474	для ведения личного подсобного хозяйства (полевой)	Земли сельскохозяйственного назначения	Ж2	0,1571	д. Редькино
1572.	50:28:0100422:1	Для садоводства	Земли сельскохозяйственного назначения	СХ2	0,1	д. Ртищево
1573.	50:28:0100405:81	для садоводства	Земли сельскохозяйственного назначения	СХ2	0,093	д. Ртищево
1574.	50:28:0100417:195	для садоводства	Земли сельскохозяйственного назначения	СХ2	0,0623	д. Ртищево
1575.	50:28:0100417:192	для садоводства	Земли сельскохозяйственного назначения	СХ2	0,06	д. Ртищево
1576.	50:28:0100417:194	для садоводства	Земли сельскохозяйственного назначения	СХ2	0,0609	д. Ртищево
1577.	50:28:0100417:189	для садоводства	Земли сельскохозяйственного назначения	СХ2	0,09	д. Ртищево
1578.	50:28:0100417:188	для садоводства	Земли сельскохозяйственного назначения	СХ2	0,0627	д. Ртищево
1579.	50:28:0100403:470	для ведения личного подсобного хозяйства (полевой)	Земли сельскохозяйственного назначения	Ж2	0,1087	д. Ртищево
1580.	50:28:0100426:11	Объекты придорожного сервиса	Земли промышленности,...	К	0,5	д. Ртищево

Поз.	Кад номер	ВРИ по документу	Категория сущ	ФЗ зона	площадь	НП
1581.	50:28:0100405:101	ведение садоводства	Земли сельскохозяйственного назначения	СХ2	0,0974	д. Ртищево
1582.	50:28:0100417:240	Садоводство	Земли промышленности,...	СХ2	0,0624	д. Ртищево
1583.	50:28:0100417:2	Для садоводства	Земли сельскохозяйственного назначения	СХ2	0,0605	д. Ртищево
1584.	50:28:0070311:86	для индивидуального жилищного строительства	Земли промышленности,...	Ж2	0,0287	д. Семивраги
1585.	50:28:0070303:641	для ведения личного подсобного хозяйства	Земли сельскохозяйственного назначения	Ж2	0,15	д. Семивраги
1586.	50:28:0070302:1008	Для индивидуального жилищного строительства	Земли сельскохозяйственного назначения	Ж2	0,0794	д. Семивраги
1587.	50:28:0070307:6	Для садоводства	Земли сельскохозяйственного назначения	СХ2	0,1525	д. Семивраги
1588.	50:28:0070303:126	Под размещение опор ЛЭП	Земли промышленности,...	Ж2	0,0055	д. Семивраги
1589.	50:28:0070303:125	Под размещение опор ЛЭП	Земли промышленности,...	Ж2	0,0016	д. Семивраги
1590.	50:28:0070302:854	Для ведения личного подсобного хозяйства	Категория не установлена	Ж2	0,089	д. Семивраги
1591.	50:28:0070303:127	Под размещение опор ЛЭП	Земли промышленности,...	Ж2	0,0016	д. Семивраги
1592.	50:28:0070303:128	Под размещение опор ЛЭП	Земли промышленности,...	Ж2	0,0016	д. Семивраги
1593.	50:28:0070302:870	для ведения личного подсобного хозяйства (полевой)	Земли сельскохозяйственного назначения	Ж2	0,15	д. Семивраги
1594.	50:28:0070302:1007	Для индивидуального жилищного строительства	Земли сельскохозяйственного назначения	Ж2	0,0891	д. Семивраги
1595.	50:28:0070307:44	Для садоводства	Земли сельскохозяйственного назначения	СХ2	0,15	д. Семивраги
1596.	50:28:0070302:839	Для индивидуального жилищного строительства	Категория не установлена	Ж2	0,152	д. Семивраги
1597.	50:28:0070302:841	для ведения личного подсобного хозяйства	Категория не установлена	Ж2	0,06	д. Семивраги
1598.	50:28:0070307:69	Для садоводства	Категория не установлена	СХ2	0,1509	д. Семивраги
1599.	50:28:0070307:53	Для садоводства	Земли сельскохозяйственного назначения	СХ2	0,15	д. Семивраги
1600.	50:28:0070307:75	Для садоводства	Категория не установлена	СХ2	0,12	д. Семивраги
1601.	50:28:0070311:22	для индивидуального жилищного строительства	Земли промышленности,...	Ж2	0,1201	д. Семивраги
1602.	50:28:0070311:15	для индивидуального жилищного строительства	Земли промышленности,...	Ж2	0,12	д. Семивраги

Поз.	Кад номер	ВРИ по документу	Категория сущ	ФЗ зона	площадь	НП
1603.	50:28:0070311:77	для индивидуального жилищного строительства	Земли промышленности,...	Ж2	0,5856	д. Семивраги
1604.	50:28:0070311:27	для индивидуального жилищного строительства	Земли промышленности,...	Ж2	0,12	д. Семивраги
1605.	50:28:0070307:55	Для садоводства	Земли сельскохозяйственного назначения	СХ2	0,016	д. Семивраги
1606.	50:28:0070307:56	Для садоводства	Земли сельскохозяйственного назначения	СХ2	0,047	д. Семивраги
1607.	50:28:0070311:37	для индивидуального жилищного строительства	Земли промышленности,...	Ж2	0,12	д. Семивраги
1608.	50:28:0070311:13	для индивидуального жилищного строительства	Земли промышленности,...	Ж2	0,12	д. Семивраги
1609.	50:28:0070311:19	для индивидуального жилищного строительства	Земли промышленности,...	Ж2	0,12	д. Семивраги
1610.	50:28:0070311:79	для индивидуального жилищного строительства	Земли промышленности,...	Ж2	0,0126	д. Семивраги
1611.	50:28:0070311:9	для индивидуального жилищного строительства	Земли промышленности,...	Ж2	0,12	д. Семивраги
1612.	50:28:0070307:52	Для садоводства	Земли сельскохозяйственного назначения	СХ2	0,041	д. Семивраги
1613.	50:28:0070311:18	для индивидуального жилищного строительства	Земли промышленности,...	Ж2	0,12	д. Семивраги
1614.	50:28:0070307:8	Для садоводства	Земли сельскохозяйственного назначения	СХ2	0,15	д. Семивраги
1615.	50:28:0070311:28	для индивидуального жилищного строительства	Земли промышленности,...	Ж2	0,12	д. Семивраги
1616.	50:28:0070311:14	для индивидуального жилищного строительства	Земли промышленности,...	Ж2	0,1223	д. Семивраги
1617.	50:28:0070311:29	для индивидуального жилищного строительства	Земли промышленности,...	Ж2	0,0757	д. Семивраги
1618.	50:28:0070307:10	Для садоводства	Земли сельскохозяйственного назначения	СХ2	0,0636	д. Семивраги
1619.	50:28:0070311:81	для индивидуального жилищного строительства	Земли промышленности,...	Ж2	0,0126	д. Семивраги
1620.	50:28:0070307:7	Для садоводства	Земли сельскохозяйственного назначения	СХ2	0,0967	д. Семивраги
1621.	50:28:0070307:65	для садоводства	Земли сельскохозяйственного назначения	СХ2	0,03	д. Семивраги
1622.	50:28:0070311:85	для индивидуального жилищного строительства	Земли промышленности,...	Ж2	0,0266	д. Семивраги

Поз.	Кад номер	ВРИ по документу	Категория сущ	ФЗ зона	площадь	НП
1623.	50:28:0070307:72	для садоводства	Земли сельскохозяйственного назначения	СХ2	0,15	д. Семивраги
1624.	50:28:0070311:23	для индивидуального жилищного строительства	Земли промышленности,...	Ж2	0,1219	д. Семивраги
1625.	50:28:0070311:21	для индивидуального жилищного строительства	Земли промышленности,...	Ж2	0,1201	д. Семивраги
1626.	50:28:0070307:50	для садоводства	Земли сельскохозяйственного назначения	СХ2	0,164	д. Семивраги
1627.	50:28:0070307:33	для садоводства	Земли сельскохозяйственного назначения	СХ2	0,1275	д. Семивраги
1628.	50:28:0070307:54	Для садоводства	Земли сельскохозяйственного назначения	СХ2	0,07	д. Семивраги
1629.	50:28:0070307:11	Для садоводства	Земли сельскохозяйственного назначения	СХ2	0,15	д. Семивраги
1630.	50:28:0070307:9	Для садоводства	Земли сельскохозяйственного назначения	СХ2	0,049	д. Семивраги
1631.	50:28:0070311:80	для индивидуального жилищного строительства	Земли промышленности,...	Ж2	0,0126	д. Семивраги
1632.	50:28:0070311:32	для индивидуального жилищного строительства	Земли промышленности,...	Ж2	0,0468	д. Семивраги
1633.	50:28:0070311:24	для индивидуального жилищного строительства	Земли промышленности,...	Ж2	0,1201	д. Семивраги
1634.	50:28:0070311:45	Для индивидуального жилищного строительства	Земли промышленности,...	Ж2	0,0814	д. Семивраги
1635.	50:28:0070311:30	для индивидуального жилищного строительства	Земли промышленности,...	Ж2	0,1127	д. Семивраги
1636.	50:28:0070311:12	для индивидуального жилищного строительства	Земли промышленности,...	Ж2	0,12	д. Семивраги
1637.	50:28:0070311:8	для индивидуального жилищного строительства	Земли промышленности,...	Ж2	0,1231	д. Семивраги
1638.	50:28:0070303:613	для ведения личного подсобного хозяйства	Земли сельскохозяйственного назначения	Ж2	0,0736	д. Семивраги
1639.	50:28:0070307:60	Для садоводства	Земли сельскохозяйственного назначения	СХ2	0,04	д. Семивраги
1640.	50:28:0070307:59	Для садоводства	Земли сельскохозяйственного назначения	СХ2	0,266	д. Семивраги
1641.	50:28:0070311:11	для индивидуального жилищного строительства	Земли промышленности,...	Ж2	0,123	д. Семивраги
1642.	50:28:0070311:473	для индивидуального жилищного строительства	Земли промышленности,...	Ж2	0,06	д. Семивраги

Поз.	Кад номер	ВРИ по документу	Категория сущ	ФЗ зона	площадь	НП
1643.	50:28:0070311:472	для индивидуального жилищного строительства	Земли промышленности,...	Ж2	0,06	д. Семивраги
1644.	50:28:0070307:66	Для садоводства	Категория не установлена	СХ2	0,088	д. Семивраги
1645.	50:28:0070307:26	Для садоводства	Земли сельскохозяйственного назначения	СХ2	0,1536	д. Семивраги
1646.	50:28:0070307:45	Для садоводства	Земли сельскохозяйственного назначения	СХ2	0,1275	д. Семивраги
1647.	50:28:0070307:80	для садоводства	Земли сельскохозяйственного назначения	СХ2	0,1286	д. Семивраги
1648.	50:28:0070307:18	Для садоводства	Земли сельскохозяйственного назначения	СХ2	0,1585	д. Семивраги
1649.	50:28:0070307:25	Для садоводства	Земли сельскохозяйственного назначения	СХ2	0,15	д. Семивраги
1650.	50:28:0070307:20	Для садоводства	Земли сельскохозяйственного назначения	СХ2	0,15	д. Семивраги
1651.	50:28:0070307:38	Для садоводства	Земли сельскохозяйственного назначения	СХ2	0,1275	д. Семивраги
1652.	50:28:0120111:325	для ведения личного подсобного хозяйства (приусадебный земельный участок)	Земли сельскохозяйственного назначения	Ж2	0,07	д. Сокольниково
1653.	50:28:0120111:334	для ведения личного подсобного хозяйства (полевой)	Земли сельскохозяйственного назначения	Ж2	0,1644	д. Сокольниково
1654.	50:28:0120111:328	для ведения личного подсобного хозяйства (полевой)	Земли сельскохозяйственного назначения	Ж2	0,15	д. Сокольниково
1655.	50:28:0120111:340	для ведения личного подсобного хозяйства (полевой)	Земли сельскохозяйственного назначения	Ж2	0,12	д. Сокольниково
1656.	50:28:0120111:339	для ведения личного подсобного хозяйства (полевой)	Земли сельскохозяйственного назначения	Ж2	0,12	д. Сокольниково
1657.	50:28:0120111:333	для ведения личного подсобного хозяйства (полевой)	Земли сельскохозяйственного назначения	Ж2	0,08	д. Сокольниково
1658.	50:28:0000000:49877	Для сельскохозяйственного производства	Земли сельскохозяйственного назначения	СХ1	10,9676	д. Соломыково
1659.	50:28:0110201:736	Для ведения личного подсобного хозяйства (полевой)	Земли сельскохозяйственного назначения	Ж2	0,0017	д. Сонино
1660.	50:28:0110201:687	для ведения личного подсобного хозяйства (полевой)	Земли сельскохозяйственного назначения	Ж2	0,06	д. Сонино
1661.	50:28:0110201:689	для ведения личного подсобного хозяйства (полевой)	Земли сельскохозяйственного назначения	Ж2	0,0603	д. Сонино
1662.	50:28:0110201:697	Земельные участки	Категория не установлена	Ж2	0,0537	д. Сонино



Поз.	Кад номер	ВРИ по документу	Категория сущ	ФЗ зона	площадь	НП
1663.	50:28:0090306:189	Для личного подсобного хозяйства	Категория не установлена	Ж2	0,07	д. Софьино
1664.	50:28:0100203:13	Для садоводства	Земли сельскохозяйственного назначения	СХ2	0,0737	д. Старое
1665.	50:28:0100203:6	Для садоводства	Земли сельскохозяйственного назначения	СХ2	0,06	д. Старое
1666.	50:28:0100203:58	Для садоводства	Земли сельскохозяйственного назначения	СХ2	0,26	д. Старое
1667.	50:28:0100203:39	Для садоводства	Земли сельскохозяйственного назначения	СХ2	0,0598	д. Старое
1668.	50:28:0100203:77	для садоводства	Земли сельскохозяйственного назначения	СХ2	0,06	д. Старое
1669.	50:28:0100203:12	Для садоводства	Земли сельскохозяйственного назначения	СХ2	0,06	д. Старое
1670.	50:28:0100203:1	Для садоводства	Земли сельскохозяйственного назначения	СХ2	0,06	д. Старое
1671.	50:28:0100203:10	Для садоводства	Земли сельскохозяйственного назначения	СХ2	0,03	д. Старое
1672.	50:28:0100203:52	Для садоводства	Земли сельскохозяйственного назначения	СХ2	0,06	д. Старое
1673.	50:28:0100203:4	Для садоводства	Земли сельскохозяйственного назначения	СХ2	0,06	д. Старое
1674.	50:28:0100201:271	Для ведения личного подсобного хозяйства	Земли сельскохозяйственного назначения	Ж2	0,0542	д. Старое
1675.	50:28:0100201:265	для ведения личного подсобного хозяйства	Земли сельскохозяйственного назначения	Ж2	0,057	д. Старое
1676.	50:28:0100203:61	Для садоводства	Земли сельскохозяйственного назначения	СХ2	0,124	д. Старое
1677.	50:28:0100203:37	Для садоводства	Земли сельскохозяйственного назначения	СХ2	0,06	д. Старое
1678.	50:28:0100203:9	Для садоводства	Земли сельскохозяйственного назначения	СХ2	0,03	д. Старое
1679.	50:28:0100203:51	Для садоводства	Земли сельскохозяйственного назначения	СХ2	0,06	д. Старое
1680.	50:28:0100203:5	Для садоводства	Земли сельскохозяйственного назначения	СХ2	0,06	д. Старое
1681.	50:28:0100203:50	Для садоводства	Земли сельскохозяйственного назначения	СХ2	0,06	д. Старое
1682.	50:28:0100203:36	Для садоводства	Земли сельскохозяйственного назначения	СХ2	0,06	д. Старое
1683.	50:28:0100203:35	для садоводства	Земли сельскохозяйственного назначения	СХ2	0,06	д. Старое
1684.	50:28:0100203:38	Для садоводства	Земли сельскохозяйственного назначения	СХ2	0,06	д. Старое
1685.	50:28:0070102:71	для ведения личного подсобного хозяйства	Земли сельскохозяйственного назначения	Ж2	0,082	д. Старосьяново
1686.	50:28:0070502:282	Для ведения личного подсобного хозяйства	Категория не установлена	Ж2	0,092	д. Старосьяново
1687.	50:28:0000000:48471	под строительство башен связи	Земли сельскохозяйственного назначения	П	0,0151	д. Старосьяново

Поз.	Кад номер	ВРИ по документу	Категория сущ	ФЗ зона	площадь	НП
1688.	50:28:0070502:822	Для ведения личного подсобного хозяйства	Категория не установлена	Ж2	0,1343	д. Старосьяново
1689.	50:28:0000000:51763	Под строительство жилого дома	Категория не установлена	Ж2	0,1175	д. Старосьяново
1690.	50:28:0070504:7	Под размещение водонапорной башни и скважины	Земли промышленности,...	К	0,343	д. Старосьяново
1691.	50:28:0070102:73	Под размещение кладбища	Земли промышленности,...	СП1	0,43	д. Старосьяново
1692.	50:28:0110111:387	для ведения личного подсобного хозяйства (полевой)	Земли сельскохозяйственного назначения	Ж2	0,1509	д. Степыгино
1693.	50:28:0110111:438	для личного подсобного хозяйства	Категория не установлена	Ж2	0,09	д. Степыгино
1694.	50:28:0110145:204	Для ведения личного подсобного хозяйства	Категория не установлена	Ж2	0,21	д. Степыгино
1695.	50:28:0110111:385	для ведения личного подсобного хозяйства (полевой)	Земли сельскохозяйственного назначения	Ж2	0,1	д. Степыгино
1696.	50:28:0110111:379	для ведения личного подсобного хозяйства (полевой)	Земли сельскохозяйственного назначения	Ж2	0,1	д. Степыгино
1697.	50:28:0110145:198	для садоводства	Земли сельскохозяйственного назначения	СХ2	0,0786	д. Степыгино
1698.	50:28:0110145:195	для садоводства	Земли сельскохозяйственного назначения	СХ2	0,0791	д. Степыгино
1699.	50:28:0110145:201	для садоводства	Земли сельскохозяйственного назначения	СХ2	0,08	д. Степыгино
1700.	50:28:0110145:196	для садоводства	Земли сельскохозяйственного назначения	СХ2	0,08	д. Степыгино
1701.	50:28:0110111:384	для ведения личного подсобного хозяйства (полевой)	Земли сельскохозяйственного назначения	Ж2	0,1	д. Степыгино
1702.	50:31:0000000:58463	специальное	Земли промышленности,...	СХ1	6,6155	д. Степыгино
1703.	50:28:0110156:57	Под размещение необслуживаемых усилительных пунктов междугородней и международной электрической связи НУП 19	Земли промышленности,...	СХ1	0,013	д. Степыгино
1704.	50:28:0110317:2	для садоводства	Земли сельскохозяйственного назначения	Ж2	0,12	д. Ступино
1705.	50:28:0060101:559	для ведения личного подсобного хозяйства (полевой)	Земли сельскохозяйственного назначения	Ж2	0,085	д. Судаково
1706.	50:28:0060101:557	Для ведения личного подсобного хозяйства	Земли сельскохозяйственного назначения	Ж2	0,085	д. Судаково

Поз.	Кад номер	ВРИ по документу	Категория сущ	ФЗ зона	площадь	НП
1707.	50:28:0060101:544	для ведения личного подсобного хозяйства	Земли сельскохозяйственного назначения	Ж2	0,085	д. Судаково
1708.	50:28:0050420:1	под размещение магазина и бара	Земли промышленности,...	О1	0,08	д. Судаково
1709.	50:28:0050420:4	Для ведения административно-хозяйственной деятельности	Земли промышленности,...	М	0,1856	д. Судаково
1710.	50:28:0050420:6	Под размещение гаражей	Земли промышленности,...	К	0,1885	д. Судаково
1711.	50:28:0050420:3	Под размещение фармацевтического производства	Земли промышленности,...	М	0,1616	д. Судаково
1712.	50:28:0050420:7	Под размещение котельной "Лесное"	Земли промышленности,...	К	0,405	д. Судаково
1713.	50:28:0060101:551	для ведения личного подсобного хозяйства (полевой)	Земли сельскохозяйственного назначения	Ж2	0,036	д. Судаково
1714.	50:28:0000000:54752	Автомобильный транспорт	Земли промышленности,...	Т1	0,0522	д. Судаково
1715.	50:28:0090312:82	Для ведения личного подсобного хозяйства	Земли сельскохозяйственного назначения	Ж2	0,15	д. Татариново
1716.	50:28:0090312:30	Для ведения личного подсобного хозяйства	Земли сельскохозяйственного назначения	Ж2	0,15	д. Татариново
1717.	50:28:0090312:53	Для ведения личного подсобного хозяйства	Земли сельскохозяйственного назначения	Ж2	0,15	д. Татариново
1718.	50:28:0090312:75	Для ведения личного подсобного хозяйства	Земли сельскохозяйственного назначения	Ж2	0,15	д. Татариново
1719.	50:28:0090304:458	для ведения личного подсобного хозяйства (полевой)	Земли сельскохозяйственного назначения	Ж2	0,242	д. Татариново
1720.	50:28:0090312:54	Для ведения личного подсобного хозяйства	Земли сельскохозяйственного назначения	Ж2	0,15	д. Татариново
1721.	50:28:0090312:18	Для ведения личного подсобного хозяйства	Земли сельскохозяйственного назначения	Ж2	0,15	д. Татариново
1722.	50:28:0090312:16	Для ведения личного подсобного хозяйства	Земли сельскохозяйственного назначения	Ж2	0,15	д. Татариново
1723.	50:28:0090312:63	Для ведения личного подсобного хозяйства	Земли сельскохозяйственного назначения	Ж2	0,15	д. Татариново
1724.	50:28:0090312:112	Для ведения личного подсобного хозяйства	Земли сельскохозяйственного назначения	Ж2	0,1	д. Татариново
1725.	50:28:0090312:15	Для ведения личного подсобного хозяйства	Земли сельскохозяйственного назначения	Ж2	0,15	д. Татариново

Поз.	Кад номер	ВРИ по документу	Категория сущ	ФЗ зона	площадь	НП
1726.	50:28:0090312:61	Для ведения личного подсобного хозяйства	Земли сельскохозяйственного назначения	Ж2	0,15	д. Татариново
1727.	50:28:0090312:138	для ведения личного подсобного хозяйства	Земли сельскохозяйственного назначения	Ж2	0,0711	д. Татариново
1728.	50:28:0090312:22	Для ведения личного подсобного хозяйства	Земли сельскохозяйственного назначения	Ж2	0,15	д. Татариново
1729.	50:28:0090312:139	для ведения личного подсобного хозяйства	Земли сельскохозяйственного назначения	Ж2	0,0712	д. Татариново
1730.	50:28:0090312:113	Для ведения личного подсобного хозяйства	Земли сельскохозяйственного назначения	Ж2	0,05	д. Татариново
1731.	50:28:0090312:19	Для ведения личного подсобного хозяйства	Земли сельскохозяйственного назначения	Ж2	0,15	д. Татариново
1732.	50:28:0090312:142	Для ведения личного подсобного хозяйства	Земли сельскохозяйственного назначения	Ж2	0,075	д. Татариново
1733.	50:28:0090304:455	для ведения личного подсобного хозяйства	Земли сельскохозяйственного назначения	Ж2	0,0626	д. Татариново
1734.	50:28:0090312:10	Для ведения личного подсобного хозяйства	Земли сельскохозяйственного назначения	Ж2	0,15	д. Татариново
1735.	50:28:0090312:68	Для ведения личного подсобного хозяйства	Земли сельскохозяйственного назначения	Ж2	0,1377	д. Татариново
1736.	50:28:0090312:69	Для ведения личного подсобного хозяйства	Земли сельскохозяйственного назначения	Ж2	0,15	д. Татариново
1737.	50:28:0090312:107	Для ведения личного подсобного хозяйства	Земли сельскохозяйственного назначения	Ж2	0,15	д. Татариново
1738.	50:28:0090312:74	Для ведения личного подсобного хозяйства	Земли сельскохозяйственного назначения	Ж2	0,15	д. Татариново
1739.	50:28:0090312:35	Для ведения личного подсобного хозяйства	Земли сельскохозяйственного назначения	Ж2	0,15	д. Татариново
1740.	50:28:0090312:143	Для ведения личного подсобного хозяйства	Земли сельскохозяйственного назначения	Ж2	0,075	д. Татариново
1741.	50:28:0090312:39	Для ведения личного подсобного хозяйства	Земли сельскохозяйственного назначения	Ж2	0,15	д. Татариново
1742.	50:28:0090312:51	Для ведения личного подсобного хозяйства	Земли сельскохозяйственного назначения	Ж2	0,15	д. Татариново

Поз.	Кад номер	ВРИ по документу	Категория сущ	ФЗ зона	площадь	НП
1743.	50:28:0090312:70	Для ведения личного подсобного хозяйства	Земли сельскохозяйственного назначения	Ж2	0,15	д. Татариново
1744.	50:28:0090312:23	Для ведения личного подсобного хозяйства	Земли сельскохозяйственного назначения	Ж2	0,15	д. Татариново
1745.	50:28:0090312:40	Для ведения личного подсобного хозяйства	Земли сельскохозяйственного назначения	Ж2	0,15	д. Татариново
1746.	50:28:0090312:106	Для ведения личного подсобного хозяйства	Земли сельскохозяйственного назначения	Ж2	0,15	д. Татариново
1747.	50:28:0090304:462	для ведения личного подсобного хозяйства (полевой)	Земли сельскохозяйственного назначения	Ж2	0,075	д. Татариново
1748.	50:28:0000000:56941		Категория не установлена	Ж2	0,0854	д. Татарское
1749.	50:28:0090410:105	для приусадебного хозяйства	Категория не установлена	Ж2	0,12	д. Торчиха
1750.	50:28:0090410:103	для ведения Л.П.Х.	Категория не установлена	Ж2	0,14	д. Торчиха
1751.	50:28:0050502:507	автомобильный транспорт	Земли промышленности,...	T1	0,1044	д. Тургенево
1752.	50:28:0050502:21	Для ведения сельскохозяйственного производства	Земли сельскохозяйственного назначения	CX1	2,9654	д. Тургенево
1753.	50:28:0050502:509	автомобильный транспорт	Земли промышленности,...	T1	0,1504	д. Тургенево
1754.	50:28:0000000:51570	под автомобильную дорогу А-107 "Каширо-Симферопольское шоссе"	Земли промышленности,...	T1	0,2136	д. Тургенево
1755.	50:28:0110218:73	для садоводства	Земли сельскохозяйственного назначения	CX2	0,08	д. Уварово
1756.	50:28:0110207:192	для садоводства	Земли сельскохозяйственного назначения	CX2	0,07	д. Уварово
1757.	50:28:0110218:76	для садоводства	Земли сельскохозяйственного назначения	CX2	0,084	д. Уварово
1758.	50:28:0110207:191	для садоводства	Земли сельскохозяйственного назначения	CX2	0,07	д. Уварово
1759.	50:28:0110207:198	для садоводства	Земли сельскохозяйственного назначения	CX2	0,0641	д. Уварово
1760.	50:28:0110207:189	для садоводства	Земли сельскохозяйственного назначения	CX2	0,0617	д. Уварово
1761.	50:28:0110207:186	для садоводства	Земли сельскохозяйственного назначения	CX2	0,0592	д. Уварово
1762.	50:28:0110218:80	для садоводства	Земли сельскохозяйственного назначения	CX2	0,08	д. Уварово
1763.	50:28:0110208:77	для садоводства	Категория не установлена	CX2	0,1104	д. Уварово
1764.	50:28:0110207:202	Земельные участки	Категория не установлена	CX2	0,1045	д. Уварово
1765.	50:28:0110208:118	для садоводства	Категория не установлена	CX2	0,1536	д. Уварово

Поз.	Кад номер	ВРИ по документу	Категория сущ	ФЗ зона	площадь	НП
1766.	50:28:0110208:2	Для садоводства	Земли сельскохозяйственного назначения	СХ2	0,12	д. Уварово
1767.	50:28:0110208:1	Для садоводства	Земли сельскохозяйственного назначения	СХ2	0,12	д. Уварово
1768.	50:28:0110202:241	для ведения личного подсобного хозяйства	Земли сельскохозяйственного назначения	Ж2	0,032	д. Уварово
1769.	50:28:0110207:193	для садоводства	Земли сельскохозяйственного назначения	СХ2	0,06	д. Уварово
1770.	50:28:0110207:592		Категория не установлена	СХ2	0,0856	д. Уварово
1771.	50:28:0110208:78	для садоводства	Категория не установлена	СХ2	0,0989	д. Уварово
1772.	50:28:0110207:194	для садоводства	Земли сельскохозяйственного назначения	СХ2	0,088	д. Уварово
1773.	50:28:0120117:93	для садоводства	Категория не установлена	СХ2	3,0383	д. Угрюмово
1774.	50:28:0120117:111	для ведения личного подсобного хозяйства (полевой)	Земли сельскохозяйственного назначения	Ж2	0,0541	д. Угрюмово
1775.	50:28:0120117:107	для ведения личного подсобного хозяйства (полевой)	Земли сельскохозяйственного назначения	Ж2	0,25	д. Угрюмово
1776.	50:28:0120125:21	Для личного подсобного хозяйства	Категория не установлена	Ж2	0,1	д. Угрюмово
1777.	50:28:0120117:102	для ведения личного подсобного хозяйства (полевой)	Земли сельскохозяйственного назначения	Ж2	0,0645	д. Угрюмово
1778.	50:28:0120117:109	для садоводства	Земли сельскохозяйственного назначения	СХ2	0,0811	д. Угрюмово
1779.	50:28:0120117:98	для садоводства	Земли сельскохозяйственного назначения	СХ2	0,08	д. Угрюмово
1780.	50:28:0120128:3	Для садоводства	Земли сельскохозяйственного назначения	Ж2	0,08	д. Угрюмово
1781.	50:28:0010103:119	для личного подсобного хозяйства	Категория не установлена	Ж2	0,21	д. Угрюмово
1782.	50:28:0120111:331	Под размещение кладбища	Земли промышленности,...	СП1	1,84	д. Угрюмово
1783.	50:28:0120117:89	для садоводческого хозяйства	Земли сельскохозяйственного назначения	Ж2	0,0757	д. Угрюмово
1784.	50:28:0120117:91	для садоводства	Категория не установлена	СХ2	0,08	д. Угрюмово
1785.	50:28:0120117:152	Садоводство	Земли промышленности,...	СХ2	0,08	д. Угрюмово
1786.	50:28:0050302:897	для ведения личного подсобного хозяйства	Земли сельскохозяйственного назначения	Ж2	0,1394	д. Чулпаново
1787.	50:28:0000000:51375	ведение личного подсобного хозяйства	Категория не установлена	СХ1	0,15	д. Чулпаново
1788.	50:28:0070107:29	для ведения личного подсобного хозяйства (полевой)	Земли сельскохозяйственного назначения	Ж2	0,0575	д. Чурилково

Поз.	Кад номер	ВРИ по документу	Категория сущ	ФЗ зона	площадь	НП
1789.	50:28:0070101:1202	для ведения личного подсобного хозяйства	Категория не установлена	Ж2	0,02	д. Чурилково
1790.	50:28:0070107:22	для ведения личного подсобного хозяйства (полевой)	Земли сельскохозяйственного назначения	Ж2	0,0261	д. Чурилково
1791.	50:28:0000000:56966		Категория не установлена	Ж2	0,18	д. Чурилково
1792.	50:28:0070107:26	Для социально-бытового назначения	Категория не установлена	Ж1	0,0524	д. Чурилково
1793.	50:28:0090219:1	Под размещение склада-цеха	Земли промышленности,...	М	0,41	д. Шахово
1794.	50:28:0110212:157	для ведения личного подсобного хозяйства (полевой)	Земли сельскохозяйственного назначения	Ж2	0,075	д. Шебочеево
1795.	50:28:0000000:51833	ведение садоводства	Земли сельскохозяйственного назначения	СХ2	0,12	д. Шебочеево
1796.	50:28:0070212:52	Под размещение скважины №1, водонапорной башни	Земли промышленности,...	К	0,1237	д. Шишкино
1797.	50:28:0070212:451	для ведения личного подсобного хозяйства (полевой)	Земли сельскохозяйственного назначения	Ж2	0,1	д. Шишкино
1798.	50:28:0070212:559	Для ведения личного подсобного хозяйства (полевой)	Земли сельскохозяйственного назначения	Ж2	0,14	д. Шишкино
1799.	50:28:0070212:560	Для ведения личного подсобного хозяйства (полевой)	Земли сельскохозяйственного назначения	Ж2	0,14	д. Шишкино
1800.	50:28:0110203:779	Для личного подсобного хозяйства	Категория не установлена	Ж2	0,06	д. Шишкино
1801.	50:28:0070212:613	Объекты дорожного сервиса	Категория не установлена	Т1	0,14	д. Шишкино
1802.	50:28:0120119:502	для приусадебного землепользования	Категория не установлена	Ж2	0,1	д. Щеглятьево
1803.	50:28:0120119:443	для ведения личного подсобного хозяйства (полевой)	Земли сельскохозяйственного назначения	Ж2	0,1854	д. Щеглятьево
1804.	50:28:0120127:333	Ритуальная деятельность	Земли промышленности,...	СП1	1,0352	д. Щеглятьево
1805.	50:28:0090407:3	для ведения личного подсобного хозяйства	Земли сельскохозяйственного назначения	Ж2	0,03	д. Юдино
1806.	50:28:0090407:8	для ведения личного подсобного хозяйства	Земли сельскохозяйственного назначения	Ж2	0,07	д. Юдино
1807.	50:28:0090137:403	Для ведения личного подсобного хозяйства	Категория не установлена	Ж2	0,255	д. Юдино
1808.	50:28:0050401:567	Для личного подсобного хозяйства	Категория не установлена	Ж2	0,12	д. Юсупово

Поз.	Кад номер	ВРИ по документу	Категория сущ	ФЗ зона	площадь	НП
1809.	50:28:0050401:564	для ведения личного подсобного хозяйства (полевой)	Земли сельскохозяйственного назначения	Ж2	0,2	д. Юсупово
1810.	50:28:0050401:568	Для ведения личного подсобного хозяйства (полевой)	Земли сельскохозяйственного назначения	Ж2	0,059	д. Юсупово
1811.	50:28:0050401:566	Для индивидуального жилищного строительства	Категория не установлена	Ж2	0,25	д. Юсупово
1812.	50:28:0070403:185	для ведения личного подсобного хозяйства (полевой)	Земли сельскохозяйственного назначения	Ж2	0,025	д. Яковлевское
1813.	50:28:0070403:231	для ведения личного подсобного хозяйства	Земли сельскохозяйственного назначения	Ж2	0,07	д. Яковлевское
1814.	50:28:0070403:230	для ведения личного подсобного хозяйства	Земли сельскохозяйственного назначения	Ж2	0,07	д. Яковлевское
1815.	50:28:0100308:307	для ведения личного подсобного хозяйства	Земли сельскохозяйственного назначения	Ж2	0,02	д. Ярлыково
1816.	50:28:0100308:303	для ведения личного подсобного хозяйства (полевой)	Земли сельскохозяйственного назначения	Ж2	0,02	д. Ярлыково
1817.	50:28:0050208:3	Под размещение скважины № 2	Земли сельскохозяйственного назначения	К	0,515	п. государственного племенного завода "Константиново"
1818.	50:28:0010618:9		Категория не установлена	Ж1	0,0004	п. государственного племенного завода "Константиново"
1819.	50:28:0010618:11		Категория не установлена	Ж1	0,0022	п. государственного племенного завода "Константиново"
1820.	50:28:0010618:8		Категория не установлена	Ж1	0,0004	п. государственного племенного завода "Константиново"
1821.	50:28:0010618:7		Категория не установлена	Ж1	0,0013	п. государственного племенного завода "Константиново"
1822.	50:28:0010618:10		Категория не установлена	Ж1	0,0018	п. государственного племенного завода "Константиново"
1823.	50:28:0110148:92	Для ведения личного подсобного хозяйства	Земли сельскохозяйственного назначения	Ж2	0,1	п. Поведино



Поз.	Кад номер	ВРИ по документу	Категория сущ	ФЗ зона	площадь	НП
1824.	50:28:0060120:10	Под размещение санатория "Подмосковье"	Земли особо охраняемых территорий и объектов	P5	5,5441	п. санатория "Подмосковье"
1825.	50:28:0060116:14	Для садоводства	Земли сельскохозяйственного назначения	CX2	0,0633	п. санатория "Подмосковье"
1826.	50:28:0060116:4	Для садоводства	Земли сельскохозяйственного назначения	CX2	0,0141	п. санатория "Подмосковье"
1827.	50:28:0060116:15	Для садоводства	Земли сельскохозяйственного назначения	CX2	0,0425	п. санатория "Подмосковье"
1828.	50:28:0000000:54789	для садоводства	Земли сельскохозяйственного назначения	CX2	0,0587	п. санатория "Подмосковье"
1829.	50:28:0060120:16	Для размещения и обслуживания опоры №63 ВЛ 35 кВ "Новодомодедово-Елизарово" с отп. на ПС №137 "Домодедово"	Земли промышленности,...	P5	0,0046	п. санатория "Подмосковье"
1830.	50:28:0060120:18	Для размещения и обслуживания опоры №62 ВЛ 35 кВ "Новодомодедово-Елизарово" с отп. на ПС №137 "Домодедово"	Земли промышленности,...	P5	0,0078	п. санатория "Подмосковье"
1831.	50:28:0060118:298	под размещение санатория "Подмосковье"	Земли особо охраняемых территорий и объектов	P5	0,8	п. санатория "Подмосковье"
1832.	50:28:0060118:39	под размещение санатория "Подмосковье"	Земли особо охраняемых территорий и объектов	P5	0,314	п. санатория "Подмосковье"
1833.	50:28:0060120:1	под размещение магазина	Земли промышленности,...	P5	0,1	п. санатория "Подмосковье"
1834.	50:28:0060118:297	под размещение санатория "Подмосковье"	Земли особо охраняемых территорий и объектов	P5	1,36	п. санатория "Подмосковье"
1835.	50:28:0060120:129	Религиозное использование	Земли особо охраняемых территорий и объектов	P5	0,275	п. санатория "Подмосковье"
1836.	50:28:0060120:11	Под размещение санатория "Подмосковье"	Земли особо охраняемых территорий и объектов	P5	0,056	п. санатория "Подмосковье"
1837.	50:28:0060120:130	под размещение санатория "Подмосковье"	Земли особо охраняемых территорий и объектов	P5	1,757	п. санатория "Подмосковье"
1838.	50:28:0060117:356	для индивидуального дачного строительства	Земли сельскохозяйственного назначения	CX2	0,0622	п. санатория "Подмосковье"

Поз.	Кад номер	ВРИ по документу	Категория сущ	ФЗ зона	площадь	НП
1839.	50:28:0060117:482	Для размещения и обслуживания опоры №55 ВЛ 35 кВ "Новодомодедово-Елизарово" с отп. на ПС №137 "Домодедово"	Земли промышленности,...	СХ2	0,0026	п. санатория "Подмосковье"
1840.	50:28:0060117:364	для индивидуального дачного строительства	Земли сельскохозяйственного назначения	СХ2	0,1371	п. санатория "Подмосковье"
1841.	50:28:0060117:388	для индивидуального дачного строительства	Земли сельскохозяйственного назначения	СХ2	0,1386	п. санатория "Подмосковье"
1842.	50:28:0060117:362	Для индивидуального дачного строительства	Земли сельскохозяйственного назначения	СХ2	0,14	п. санатория "Подмосковье"
1843.	50:28:0060117:368	Для индивидуального дачного строительства	Земли сельскохозяйственного назначения	СХ2	0,1286	п. санатория "Подмосковье"
1844.	50:28:0060116:2	Для садоводства	Земли сельскохозяйственного назначения	СХ2	0,02	п. санатория "Подмосковье"
1845.	50:28:0060117:691	для садоводства	Земли сельскохозяйственного назначения	СХ2	0,0643	п. санатория "Подмосковье"
1846.	50:28:0060117:460	Для индивидуального дачного строительства	Земли сельскохозяйственного назначения	СХ2	0,122	п. санатория "Подмосковье"
1847.	50:28:0060117:464	для индивидуального дачного строительства	Земли сельскохозяйственного назначения	СХ2	0,04	п. санатория "Подмосковье"
1848.	50:28:0060118:38	под размещение санатория "Подмосковье"	Земли особо охраняемых территорий и объектов	Р5	0,4925	п. санатория "Подмосковье"
1849.	50:28:0060120:17	Для размещения и обслуживания опоры №59 ВЛ 35 кВ "Новодомодедово-Елизарово" с отп. на ПС №137 "Домодедово"	Земли промышленности,...	Р5	0,0062	п. санатория "Подмосковье"
1850.	50:28:0060117:660	Для индивидуального дачного строительства	Земли сельскохозяйственного назначения	СХ2	0,16	п. санатория "Подмосковье"
1851.	50:28:0060120:15	Для размещения и обслуживания опоры №61 ВЛ 35 кВ "Новодомодедово-Елизарово" с отп. на ПС №137 "Домодедово"	Земли промышленности,...	Р5	0,0069	п. санатория "Подмосковье"
1852.	50:28:0060120:13	Под размещение санатория "Подмосковье"	Земли особо охраняемых территорий и объектов	Р5	0,1654	п. санатория "Подмосковье"

Поз.	Кад номер	ВРИ по документу	Категория сущ	ФЗ зона	площадь	НП
1853.	50:28:0060117:27	для индивидуального дачного строительства	Земли сельскохозяйственного назначения	СХ2	0,31	п. санатория "Подмосковье"
1854.	50:28:0060116:3	Для садоводства	Земли сельскохозяйственного назначения	СХ2	0,0203	п. санатория "Подмосковье"
1855.	50:28:0060117:389	для индивидуального дачного строительства	Земли сельскохозяйственного назначения	СХ2	0,12	п. санатория "Подмосковье"
1856.	50:28:0060117:410	для индивидуального дачного строительства	Земли сельскохозяйственного назначения	СХ2	0,12	п. санатория "Подмосковье"
1857.	50:28:0060117:483	Для размещения и обслуживания опоры №58 ВЛ 35 кВ "Новододедово-Елизарово" с отп. на ПС №137 "Домодедово"	Земли промышленности,...	СХ2	0,0018	п. санатория "Подмосковье"
1858.	50:28:0060120:14	Для размещения и обслуживания опоры №60 ВЛ 35 кВ "Новододедово-Елизарово" с отп. на ПС №137 "Домодедово"	Земли промышленности,...	Р5	0,0062	п. санатория "Подмосковье"
1859.	50:28:0060118:37	под размещение санатория "Подмосковье"	Земли особо охраняемых территорий и объектов	Р5	0,2669	п. санатория "Подмосковье"
1860.	50:28:0060117:600	для индивидуального дачного строительства	Земли сельскохозяйственного назначения	СХ2	0,1	п. санатория "Подмосковье"
1861.	50:28:0060117:465	для индивидуального дачного строительства	Земли сельскохозяйственного назначения	СХ2	0,05	п. санатория "Подмосковье"
1862.	50:28:0060117:5	для индивидуального дачного строительства	Земли сельскохозяйственного назначения	СХ2	0,24	п. санатория "Подмосковье"
1863.	50:28:0060117:601	для индивидуального дачного строительства	Земли сельскохозяйственного назначения	СХ2	0,3267	п. санатория "Подмосковье"
1864.	50:28:0060117:359	для индивидуального дачного строительства	Земли сельскохозяйственного назначения	СХ2	0,1276	п. санатория "Подмосковье"
1865.	50:28:0060117:480	Для размещения и обслуживания опоры №57 ВЛ 35 кВ "Новододедово-Елизарово" с отп. на ПС №137 "Домодедово"	Земли промышленности,...	СХ2	0,0026	п. санатория "Подмосковье"
1866.	50:28:0060117:430	для индивидуального дачного строительства	Земли сельскохозяйственного назначения	СХ2	0,599	п. санатория "Подмосковье"

Поз.	Кад номер	ВРИ по документу	Категория сущ	ФЗ зона	площадь	НП
1867.	50:28:0060117:41	Для индивидуального дачного строительства	Земли сельскохозяйственного назначения	СХ2	0,1895	п. санатория "Подмосковье"
1868.	50:28:0060117:4	для индивидуального дачного строительства	Земли сельскохозяйственного назначения	СХ2	0,12	п. санатория "Подмосковье"
1869.	50:28:0060117:654	для индивидуального дачного строительства	Земли сельскохозяйственного назначения	СХ2	0,0037	п. санатория "Подмосковье"
1870.	50:28:0060117:458	Для индивидуального дачного строительства	Земли сельскохозяйственного назначения	СХ2	0,14	п. санатория "Подмосковье"
1871.	50:28:0060117:42	Для индивидуального дачного строительства	Земли сельскохозяйственного назначения	СХ2	0,715	п. санатория "Подмосковье"
1872.	50:28:0060117:21	Для огородничества	Земли сельскохозяйственного назначения	СХ2	0,0785	п. санатория "Подмосковье"
1873.	50:28:0060117:455	для индивидуального жилищного строительства	Земли сельскохозяйственного назначения	СХ2	0,021	п. санатория "Подмосковье"
1874.	50:28:0060116:1	Для садоводства	Земли сельскохозяйственного назначения	СХ2	0,0681	п. санатория "Подмосковье"
1875.	50:28:0060117:668	для индивидуального дачного строительства	Земли сельскохозяйственного назначения	СХ2	0,07	п. санатория "Подмосковье"
1876.	50:28:0060117:358	для индивидуального дачного строительства	Земли сельскохозяйственного назначения	СХ2	0,12	п. санатория "Подмосковье"
1877.	50:28:0060117:17	для индивидуального дачного строительства	Земли сельскохозяйственного назначения	СХ2	0,4088	п. санатория "Подмосковье"
1878.	50:28:0060117:429	Для индивидуального дачного строительства	Земли сельскохозяйственного назначения	СХ2	0,17	п. санатория "Подмосковье"
1879.	50:28:0060117:38	для индивидуального дачного строительства	Земли сельскохозяйственного назначения	СХ2	0,158	п. санатория "Подмосковье"
1880.	50:28:0060117:424	Для индивидуального дачного строительства	Земли сельскохозяйственного назначения	СХ2	0,38	п. санатория "Подмосковье"
1881.	50:28:0060117:485	Для размещения и обслуживания опоры №56 ВЛ 35 кВ "Новодомодедово-Елизарово" с отп. на ПС №137 "Домодедово"	Земли промышленности,...	СХ2	0,0018	п. санатория "Подмосковье"
1882.	50:28:0060117:382	Для индивидуального дачного строительства	Земли сельскохозяйственного назначения	СХ2	0,1047	п. санатория "Подмосковье"

Поз.	Кад номер	ВРИ по документу	Категория сущ	ФЗ зона	площадь	НП
1883.	50:28:0060117:457	Для индивидуального дачного строительства	Земли сельскохозяйственного назначения	СХ2	0,14	п. санатория "Подмосковье"
1884.	50:28:0000000:46855	для индивидуального дачного строительства	Земли сельскохозяйственного назначения	СХ2	0,1011	п. санатория "Подмосковье"
1885.	50:28:0000000:535	под размещение санатория "Подмосковье"	Земли особо охраняемых территорий и объектов	Р5	0,5035	п. санатория "Подмосковье"
1886.	50:28:0000000:46854	для индивидуального дачного строительства	Земли сельскохозяйственного назначения	СХ2	0,0387	п. санатория "Подмосковье"
1887.	50:28:0000000:501	Под размещение санатория "Подмосковье"	Земли особо охраняемых территорий и объектов	Р5	0,1026	п. санатория "Подмосковье"
1888.	50:28:0000000:54788	для садоводства	Земли сельскохозяйственного назначения	СХ2	0,0687	п. санатория "Подмосковье"
1889.	50:28:0060117:681	Для индивидуального дачного строительства	Земли сельскохозяйственного назначения	СХ2	0,2653	п. санатория "Подмосковье"
1890.	50:28:0110326:1	Под строительство бройлерной фермы и подъездной автодороги	Земли сельскохозяйственного назначения	СХ1	5,06	п. станции Повадино
1891.	50:28:0050405:369	Для ведения личного подсобного хозяйства	Земли сельскохозяйственного назначения	Ж2	0,03	с. Битягово
1892.	50:28:0050405:1052	для ведения личного подсобного хозяйства (полевой)	Земли сельскохозяйственного назначения	Ж2	0,06	с. Битягово
1893.	50:28:0050405:1045	для ведения личного подсобного хозяйства (полевой)	Земли сельскохозяйственного назначения	Ж2	0,15	с. Битягово
1894.	50:28:0050405:1034	Для ведения личного подсобного хозяйства	Категория не установлена	Ж2	0,12	с. Битягово
1895.	50:28:0050405:1183	для ведения личного подсобного хозяйства	Категория не установлена	Р1	0,11	с. Битягово
1896.	50:28:0050405:1082	для ведения личного подсобного хозяйства, для индивидуального жилищного строительства(ИЖС), огородничества и животноводства	Категория не установлена	Ж2	0,0761	с. Битягово
1897.	50:28:0000000:48362	Для ведения личного подсобного хозяйства	Земли сельскохозяйственного назначения	Ж2	0,12	с. Битягово
1898.	50:28:0050405:102		Категория не установлена	Ж2	0,0118	с. Битягово
1899.	50:28:0050405:101		Категория не установлена	Ж2	0,0152	с. Битягово

Поз.	Кад номер	ВРИ по документу	Категория сущ	ФЗ зона	площадь	НП
1900.	50:28:0090413:223	для садоводства	Земли сельскохозяйственного назначения	СХ2	0,0595	с. Введенское
1901.	50:28:0090405:269	для ведения личного подсобного хозяйства (полевой)	Земли сельскохозяйственного назначения	Ж2	0,1288	с. Введенское
1902.	50:28:0090413:252	садоводство	Земли промышленности,...	СХ2	0,06	с. Введенское
1903.	50:28:0090413:222	для садоводства	Земли сельскохозяйственного назначения	СХ2	0,0401	с. Введенское
1904.	50:28:0000000:51831	Для садоводства	Категория не установлена	СХ2	0,06	с. Введенское
1905.	50:28:0090413:228	для садоводства	Земли сельскохозяйственного назначения	СХ2	0,06	с. Введенское
1906.	50:28:0090412:100	для садоводства	Земли сельскохозяйственного назначения	СХ2	0,06	с. Введенское
1907.	50:28:0090419:1	Для садоводства	Земли сельскохозяйственного назначения	СХ2	0,06	с. Введенское
1908.	50:28:0090415:60	Садоводство	Земли промышленности,...	СХ2	0,0583	с. Введенское
1909.	50:28:0090405:260	Под размещение кладбища	Земли промышленности,...	СП1	0,18	с. Введенское
1910.	50:28:0090418:4	Для садоводства	Земли сельскохозяйственного назначения	СХ2	0,0788	с. Введенское
1911.	50:28:0090418:2	Для садоводства	Земли сельскохозяйственного назначения	СХ2	0,06	с. Введенское
1912.	50:28:0090418:3	Для садоводства	Земли сельскохозяйственного назначения	СХ2	0,06	с. Введенское
1913.	50:28:0090418:1	Для садоводства	Земли сельскохозяйственного назначения	СХ2	0,056	с. Введенское
1914.	50:28:0090422:1	Под строительство бройлерной фермы и подъездной автодороги	Земли сельскохозяйственного назначения	СХ1	4,6	с. Введенское
1915.	50:28:0090412:101	Для садоводства	Земли сельскохозяйственного назначения	СХ2	0,06	с. Введенское
1916.	50:28:0060116:18	Садоводство	Земли промышленности,...	СХ2	0,0608	с. Введенское
1917.	50:28:0090412:98	для ведения личного подсобного хозяйства	Категория не установлена	Ж2	0,0469	с. Введенское
1918.	50:28:0090405:257	Для ведения личного подсобного хозяйства	Категория не установлена	Ж2	0,0469	с. Введенское
1919.	50:28:0110328:11	под размещение производственных построек	Земли сельскохозяйственного назначения	М	2,2	с. Вельяминово
1920.	50:28:0110304:2227	для ведения личного подсобного хозяйства (полевой)	Земли сельскохозяйственного назначения	Ж2	0,3	с. Вельяминово
1921.	50:28:0110304:2222	для ведения личного подсобного хозяйства (полевой)	Земли сельскохозяйственного назначения	Ж2	0,12	с. Вельяминово
1922.	50:28:0110304:2209	для ведения личного подсобного хозяйства	Земли сельскохозяйственного назначения	Ж2	0,074	с. Вельяминово

Поз.	Кад номер	ВРИ по документу	Категория сущ	ФЗ зона	площадь	НП
1923.	50:28:0110304:2322	Для строительства дома сезонного проживания	Категория не установлена	Ж2	0,12	с. Вельяминово
1924.	50:28:0110301:604	для ведения личного подсобного хозяйства (полевой)	Земли сельскохозяйственного назначения	Ж2	0,045	с. Добрыниха
1925.	50:28:0110323:4	для индивидуального жилищного строительства	Земли сельскохозяйственного назначения	Ж2	0,06	с. Добрыниха
1926.	50:28:0110323:5	Для ведения личного подсобного хозяйства (полевой)	Земли сельскохозяйственного назначения	Ж2	0,09	с. Добрыниха
1927.	50:28:0120118:122	для садоводства	Земли сельскохозяйственного назначения	СХ2	0,06	с. Добрыниха
1928.	50:28:0110301:606	для ведения личного подсобного хозяйства (полевой)	Земли сельскохозяйственного назначения	Ж2	0,05	с. Добрыниха
1929.	50:28:0060115:991	автомобильный транспорт	Земли промышленности,...	T1	0,0024	с. Долматово
1930.	50:28:0110114:139	для ведения личного подсобного хозяйства (полевой)	Земли сельскохозяйственного назначения	Ж2	0,05	с. Долматово
1931.	50:28:0110114:133	для ведения личного подсобного хозяйства (полевой)	Земли сельскохозяйственного назначения	Ж2	0,04	с. Долматово
1932.	50:28:0110156:9	под размещение электрической подстанции 35 кВ "Ершовка" №279	Земли промышленности,...	К	0,3031	с. Долматово
1933.	50:28:0060115:1995	12.0 Земельные участки (территории) общего пользования	Земли промышленности,...	T1	0,0029	с. Долматово
1934.	50:28:0060115:1994	12.0 Земельные участки (территории) общего пользования	Земли промышленности,...	T1	0,0004	с. Долматово
1935.	50:28:0060115:1993	12.0 Земельные участки (территории) общего пользования	Земли промышленности,...	T1	0,0051	с. Долматово
1936.	50:28:0060115:1361	Автомобильный транспорт	Земли промышленности,...	T1	0,8918	с. Долматово
1937.	50:28:0110156:46	Под строительство базовой станции сотовой связи	Земли промышленности,...	СХ1	0,0035	с. Долматово
1938.	50:28:0070227:890	для ведения личного подсобного хозяйства	Категория не установлена	Ж2	0,057	с. Домодедово
1939.	50:28:0050106:9710	для ведения личного подсобного хозяйства	Земли сельскохозяйственного назначения	Ж2	0,0309	с. Домодедово
1940.	50:28:0050106:9368	для ведения личного подсобного хозяйства (полевой)	Земли сельскохозяйственного назначения	Ж2	0,13	с. Домодедово
1941.	50:28:0050106:9482	для приусадебного пользования	Категория не установлена	Ж2	0,044	с. Домодедово

Поз.	Кад номер	ВРИ по документу	Категория сущ	ФЗ зона	площадь	НП
1942.	50:28:0050106:641	для ведения личного подсобного хозяйства	Категория не установлена	Ж2	0,0803	с. Домодедово
1943.	50:28:0010102:626	-	Категория не установлена	Ж2	0,15	с. Домодедово
1944.	50:28:0050106:441	Для организации фермерского хозяйства животноводческого направления	Земли сельскохозяйственного назначения	СХ1	1,4	с. Домодедово
1945.	50:28:0050106:9384	для ведения личного подсобного хозяйства (полевой)	Земли сельскохозяйственного назначения	Ж2	0,08	с. Домодедово
1946.	50:28:0000000:42787	для ведения личного подсобного хозяйства	Категория не установлена	Ж2	0,05	с. Домодедово
1947.	50:28:0050105:10	для размещения и обслуживания опоры №11 ВЛ 110 кВ "Пахра-Сырово 1,2"	Земли промышленности,...	Т1	0,0018	с. Домодедово
1948.	50:28:0050105:3	Под размещение опор ВЛ 500 кВ	Земли промышленности,...	Ж1	0,0098	с. Домодедово
1949.	50:28:0050105:5	Под размещение опор ВЛ 500 кВ	Земли промышленности,...	Ж1	0,0095	с. Домодедово
1950.	50:28:0050105:4	Под размещение опор ВЛ 500 кВ	Земли промышленности,...	Ж1	0,01	с. Домодедово
1951.	50:28:0000000:54859	для сельскохозяйственного использования	Земли сельскохозяйственного назначения	К	0,1745	с. Ильинское
1952.	50:28:0000000:50993	для сельскохозяйственного использования	Земли сельскохозяйственного назначения	М	4,7702	с. Ильинское
1953.	50:28:0000000:55214	для ведения ЛПХ	Категория не установлена	Ж2	0,0639	с. Ильинское
1954.	50:28:0000000:50988	для сельскохозяйственного использования	Земли сельскохозяйственного назначения	О1	1,4142	с. Ильинское
1955.	50:28:0090221:885	для сельскохозяйственного использования	Земли сельскохозяйственного назначения	М	0,0496	с. Ильинское
1956.	50:28:0090221:886	для сельскохозяйственного использования	Земли сельскохозяйственного назначения	М	0,7061	с. Ильинское
1957.	50:28:0000000:54847	для сельскохозяйственного использования	Земли сельскохозяйственного назначения	К	0,2441	с. Ильинское
1958.	50:28:0000000:51698	для сельскохозяйственного использования	Земли сельскохозяйственного назначения	М	0,6912	с. Ильинское
1959.	50:28:0090221:918	для сельскохозяйственного использования	Земли сельскохозяйственного назначения	М	0,2774	с. Ильинское



Поз.	Кад номер	ВРИ по документу	Категория сущ	ФЗ зона	площадь	НП
1960.	50:28:0090221:888	для сельскохозяйственного использования	Земли сельскохозяйственного назначения	М	1,0688	с. Ильинское
1961.	50:28:0090221:887	для сельскохозяйственного использования	Земли сельскохозяйственного назначения	М	1,9772	с. Ильинское
1962.	50:28:0090221:810	для ведения личного подсобного хозяйства	Земли сельскохозяйственного назначения	Ж2	0,12	с. Ильинское
1963.	50:28:0090423:14	Для размещения и обслуживания ЗТП-825	Земли промышленности,...	СХ1	0,0057	с. Кишкино
1964.	50:28:0090303:588	не установлено	Категория не установлена	Ж2	0,02	с. Кишкино
1965.	50:28:0090303:523	Земельные участки	Категория не установлена	Ж2	0,0488	с. Кишкино
1966.	50:28:0090303:521	для ведения личного подсобного хозяйства (полевой)	Земли сельскохозяйственного назначения	Ж2	0,0113	с. Кишкино
1967.	50:28:0090303:522	Под размещение кладбища	Земли промышленности,...	СП1	0,2681	с. Кишкино
1968.	50:28:0090303:531	Земельные участки	Категория не установлена	Ж2	0,033	с. Кишкино
1969.	50:28:0090303:520	Земельные участки	Категория не установлена	Ж2	0,0031	с. Кишкино
1970.	50:28:0050201:2461	для ведения личного подсобного хозяйства (полевой)	Земли сельскохозяйственного назначения	Ж2	0,1221	с. Константиново
1971.	50:28:0050202:288	для садоводства	Земли сельскохозяйственного назначения	СХ2	0,0662	с. Константиново
1972.	50:28:0050201:2464	для ведения личного подсобного хозяйства	Земли сельскохозяйственного назначения	Ж2	0,09	с. Константиново
1973.	50:28:0050211:1189	Для ведения личного подсобного хозяйства	Категория не установлена	Ж2	0,075	с. Константиново
1974.	50:28:0050211:1785		Категория не установлена	Ж2	0,0597	с. Константиново
1975.	50:28:0050211:1269	для ведения индивидуального жилищного строительства	Категория не установлена	Ж2	0,13	с. Константиново
1976.	50:28:0050201:2462	для ведения личного подсобного хозяйства (полевой)	Земли сельскохозяйственного назначения	Ж2	0,14	с. Константиново
1977.	50:28:0000000:48363	Для садоводства	Категория не установлена	СХ2	0,0608	с. Константиново
1978.	50:28:0090223:33	для садоводства	Земли сельскохозяйственного назначения	СХ2	0,1185	с. Красный путь
1979.	50:28:0090231:20	Садоводство	Земли промышленности,...	СХ2	0,0698	с. Красный путь
1980.	50:28:0090132:376	Садоводство	Земли промышленности,...	СХ2	0,0659	с. Красный путь

Поз.	Кад номер	ВРИ по документу	Категория сущ	ФЗ зона	площадь	НП
1981.	50:28:0090223:32	для садоводства	Земли сельскохозяйственного назначения	СХ2	0,1192	с. Красный путь
1982.	50:28:0090247:18	для садоводства	Земли сельскохозяйственного назначения	СХ2	0,0388	с. Красный путь
1983.	50:28:0090246:196	для садоводства	Земли сельскохозяйственного назначения	СХ2	0,0581	с. Красный путь
1984.	50:28:0090246:189	для садоводства	Земли сельскохозяйственного назначения	СХ2	0,0609	с. Красный путь
1985.	50:28:0090246:200	для садоводства	Земли сельскохозяйственного назначения	СХ2	0,0893	с. Красный путь
1986.	50:28:0090110:1339	для ведения личного подсобного хозяйства (полевой)	Земли сельскохозяйственного назначения	Ж2	0,07	с. Красный путь
1987.	50:28:0090110:1340	для ведения личного подсобного хозяйства (полевой)	Земли сельскохозяйственного назначения	Ж2	0,1	с. Красный путь
1988.	50:28:0090246:195	для садоводства	Земли сельскохозяйственного назначения	СХ2	0,0624	с. Красный путь
1989.	50:28:0090246:193	для садоводства	Земли сельскохозяйственного назначения	СХ2	0,0642	с. Красный путь
1990.	50:28:0090246:191	для садоводства	Земли сельскохозяйственного назначения	СХ2	0,0973	с. Красный путь
1991.	50:28:0090110:1324	для ведения личного подсобного хозяйства (полевой)	Земли сельскохозяйственного назначения	Ж2	0,3	с. Красный путь
1992.	50:28:0090132:361	для садоводства	Категория не установлена	СХ2	0,0605	с. Красный путь
1993.	50:28:0090133:90	энергетика	Земли промышленности,...	СХ2	0,0017	с. Красный путь
1994.	50:28:0090131:124	садоводство	Земли промышленности,...	СХ2	0,07	с. Красный путь
1995.	50:28:0090131:72	Садоводство	Земли промышленности,...	СХ2	0,0767	с. Красный путь
1996.	50:28:0090131:47	садоводство	Земли промышленности,...	СХ2	0,07	с. Красный путь
1997.	50:28:0090131:51	садоводство	Земли промышленности,...	СХ2	0,07	с. Красный путь
1998.	50:28:0090131:48	садоводство	Земли промышленности,...	СХ2	0,0704	с. Красный путь
1999.	50:28:0090246:197	для садоводства	Земли сельскохозяйственного назначения	СХ2	0,0618	с. Красный путь
2000.	50:28:0090131:77	Садоводство	Земли промышленности,...	СХ2	0,07	с. Красный путь
2001.	50:28:0090131:95	Садоводство	Земли промышленности,...	СХ2	0,0711	с. Красный путь
2002.	50:28:0000000:48243	садоводство	Земли промышленности,...	СХ2	0,0599	с. Красный путь
2003.	50:28:0090204:31	Для размещения и обслуживания опоры №77 ВЛ 35 кВ "Ершовка-Елизарово"	Земли промышленности,...	СХ1	0,0004	с. Красный путь
2004.	50:28:0090110:1343	для ведения личного подсобного хозяйства (полевой)	Земли сельскохозяйственного назначения	Ж2	0,05	с. Красный путь

Поз.	Кад номер	ВРИ по документу	Категория сущ	ФЗ зона	площадь	НП
2005.	50:28:0090110:1605	под индивидуальное жилищное строительство	Категория не установлена	Ж2	0,15	с. Красный путь
2006.	50:28:0090131:125	садоводство	Земли промышленности,...	СХ2	0,0665	с. Красный путь
2007.	50:28:0090110:1351	для ведения личного подсобного хозяйства (полевой)	Земли сельскохозяйственного назначения	Ж2	0,07	с. Красный путь
2008.	50:28:0090110:1964	для ведения личного подсобного хозяйства (полевой)	Земли сельскохозяйственного назначения	Ж2	0,12	с. Красный путь
2009.	50:28:0090109:1077	для ведения личного подсобного хозяйства	Категория не установлена	Ж2	0,07	с. Красный путь
2010.	50:28:0090110:1326	Земельные участки	Категория не установлена	Ж2	0,15	с. Красный путь
2011.	50:28:0090131:94	Садоводство	Земли промышленности,...	СХ2	0,0733	с. Красный путь
2012.	50:28:0000000:54845	садоводство	Земли промышленности,...	СХ2	0,0722	с. Красный путь
2013.	50:28:0090130:288	Под строительство трансформаторной подстанции	Земли промышленности,...	П	0,5	с. Красный путь
2014.	50:28:0090130:305	Для размещения и обслуживания опоры №79 ВЛ 35 кВ "Ершовка-Елизарово"	Земли промышленности,...	Р1	0,0018	с. Красный путь
2015.	50:28:0090130:303	Для размещения и обслуживания опоры №78 ВЛ 35 кВ "Ершовка-Елизарово"	Земли промышленности,...	Р1	0,0018	с. Красный путь
2016.	50:28:0090130:50	Под размещение скважины № 2	Земли промышленности,...	Ж2	0,09	с. Красный путь
2017.	50:28:0090130:304	Для размещения и обслуживания опоры №80 ВЛ 35 кВ "Ершовка-Елизарово"	Земли промышленности,...	К	0,0018	с. Красный путь
2018.	50:28:0090130:64	Под размещение скважины №1, водонапорной башни	Земли промышленности,...	Ж2	0,09	с. Красный путь
2019.	50:28:0090130:26	под размещение электрической подстанции 35 кВ "Елизарово" №312	Земли промышленности,...	К	0,4	с. Красный путь
2020.	50:28:0090224:314	для садоводства	Земли сельскохозяйственного назначения	О1	0,07	с. Красный путь
2021.	50:28:0090403:329	Под размещение кладбища	Земли промышленности,...	СП1	0,78	с. Кузовлево
2022.	50:28:0090403:2	Для садоводства	Земли сельскохозяйственного назначения	СХ2	0,08	с. Кузовлево
2023.	50:28:0090403:326	для ведения личного подсобного хозяйства	Категория не установлена	Ж2	0,098	с. Кузовлево

Поз.	Кад номер	ВРИ по документу	Категория сущ	ФЗ зона	площадь	НП
2024.	50:28:0100411:1174	Земельные участки	Категория не установлена	Ж2	0,06	с. Кузьминское
2025.	50:28:0090130:831	Для размещения и обслуживания опоры №55 ВЛ 110 кВ "Нащёкино-Барыбино 1,2"	Земли промышленности,...	СХ1	0,0018	с. Лобаново
2026.	50:28:0090130:833	Для размещения и обслуживания опоры №61 ВЛ 110 кВ "Нащёкино-Барыбино 1,2"	Земли промышленности,...	П	0,0018	с. Лобаново
2027.	50:28:0090130:835	Для размещения и обслуживания опоры №64 ВЛ 110 кВ "Нащёкино-Барыбино 1,2"	Земли промышленности,...	СХ1	0,0018	с. Лобаново
2028.	50:28:0090130:832	Для размещения и обслуживания опоры №57 ВЛ 110 кВ "Нащёкино-Барыбино 1,2"	Земли промышленности,...	СХ1	0,0018	с. Лобаново
2029.	50:28:0090248:11	под размещение кладбищ	Земли промышленности,...	СП1	3,8705	с. Лобаново
2030.	50:28:0090130:836	Для размещения и обслуживания опоры №62 ВЛ 110 кВ "Нащёкино-Барыбино 1,2"	Земли промышленности,...	СХ1	0,0057	с. Лобаново
2031.	50:28:0090130:834	Для размещения и обслуживания опоры №63 ВЛ 110 кВ "Нащёкино-Барыбино 1,2"	Земли промышленности,...	СХ1	0,0018	с. Лобаново
2032.	50:28:0090130:838	Для размещения и обслуживания опоры №58 ВЛ 110 кВ "Нащёкино-Барыбино 1,2"	Земли промышленности,...	СХ1	0,0018	с. Лобаново
2033.	50:28:0090130:829	Для размещения и обслуживания опоры №56 ВЛ 110 кВ "Нащёкино-Барыбино 1,2"	Земли промышленности,...	СХ1	0,0018	с. Лобаново
2034.	50:28:0090130:29	для сельскохозяйственного использования	Земли сельскохозяйственного назначения	СХ1	353,2865	с. Лобаново
2035.	50:28:0090130:1512	для сельскохозяйственного использования	Земли сельскохозяйственного назначения	П	3,355	с. Лобаново
2036.	50:28:0090130:1391	Для размещения кладбищ	Земли промышленности,...	СП1	0,2595	с. Лобаново
2037.	50:28:0090130:175	не установлено	Категория не установлена	Ж2	0,161	с. Лобаново
2038.	50:28:0080102:1174	для ведения личного подсобного хозяйства (полевой)	Земли сельскохозяйственного назначения	Ж2	0,06	с. Лямцино

Поз.	Кад номер	ВРИ по документу	Категория сущ	ФЗ зона	площадь	НП
2039.	50:28:0000000:48341	для ведения личного подсобного хозяйства (полевой)	Земли сельскохозяйственного назначения	Ж2	0,0735	с. Лямцино
2040.	50:28:0120201:469	Земельные участки	Категория не установлена	Ж2	0,0143	с. Михайловское
2041.	50:28:0120201:472	для ведения личного подсобного хозяйства (полевой)	Земли сельскохозяйственного назначения	Ж2	0,14	с. Михайловское
2042.	50:28:0050421:1415	для размещения линейного объекта капитального строительства — автомобильной дороги Подольск — Домодедово — Раменское — ЦКАД	Категория не установлена	T1	0,0022	с. Никитское
2043.	50:28:0100307:2984	для ведения личного подсобного хозяйства	Земли сельскохозяйственного назначения	Ж2	0,163	с. Растуново
2044.	50:28:0100307:3224	Для личного подсобного хозяйства	Категория не установлена	Ж2	0,17	с. Растуново
2045.	50:28:0100307:2993	для ведения личного подсобного хозяйства (полевой)	Земли сельскохозяйственного назначения	Ж2	0,13	с. Растуново
2046.	50:28:0000000:48411	Для ведения личного подсобного хозяйства	Земли сельскохозяйственного назначения	Ж2	0,16	с. Растуново
2047.	50:28:0090318:15	Под размещение кладбища	Земли промышленности,...	СП1	0,2	с. Тишково
2048.	50:28:0090203:773	для ведения личного подсобного хозяйства (полевой)	Земли сельскохозяйственного назначения	Ж2	0,0106	с. Успенское
2049.	50:28:0090203:771	для ведения личного подсобного хозяйства (полевой)	Земли сельскохозяйственного назначения	Ж2	0,0108	с. Успенское
2050.	50:28:0090203:763	для ведения личного подсобного хозяйства (полевой)	Земли сельскохозяйственного назначения	Ж2	0,048	с. Успенское
2051.	50:28:0090203:770	Под размещение кладбища	Земли промышленности,...	СП1	0,3	с. Успенское
2052.	50:28:0090203:772	для ведения личного подсобного хозяйства (полевой)	Земли сельскохозяйственного назначения	Ж2	0,0106	с. Успенское
2053.	50:28:0000000:48380	личное подсобное хозяйство	Категория не установлена	Ж2	0,25	с. Успенское
2054.	50:28:0090219:37	Под размещение кладбища	Земли промышленности,...	СП1	0,681	с. Успенское
2055.	50:28:0090248:38	Под размещение кладбищ	Земли промышленности,...	СП1	0,76	с. Успенское
2056.	50:28:0090106:506	для ведения личного подсобного хозяйства (полевой)	Земли сельскохозяйственного назначения	Ж2	0,15	с. Шубино
2057.	50:28:0090106:522	Земельные участки	Категория не установлена	Ж2	0,16	с. Шубино

Поз.	Кад номер	ВРИ по документу	Категория сущ	ФЗ зона	площадь	НП
2058.	50:28:0090106:519	для ведения личного подсобного хозяйства	Земли сельскохозяйственного назначения	Ж2	0,06	с. Шубино
2059.	50:28:0090129:46	Для размещения и обслуживания опоры №40 ВЛ 35 кВ "Елизарово-Асаново"	Земли промышленности,...	М	0,0004	с. Шубино
2060.	50:28:0090129:54	Для размещения и обслуживания опоры №44 ВЛ 35 кВ "Елизарово-Асаново"	Земли промышленности,...	М	0,0004	с. Шубино
2061.	50:28:0090129:45	Для размещения и обслуживания опоры №36 ВЛ 35 кВ "Елизарово-Асаново"	Земли промышленности,...	М	0,0004	с. Шубино
2062.	50:28:0090129:50	Для размещения и обслуживания опоры №35 ВЛ 35 кВ "Елизарово-Асаново"	Земли промышленности,...	М	0,0004	с. Шубино
2063.	50:28:0090129:53	Для размещения и обслуживания опоры №45 ВЛ 35 кВ "Елизарово-Асаново"	Земли промышленности,...	М	0,0004	с. Шубино
2064.	50:28:0090129:48	Для размещения и обслуживания опоры №39 ВЛ 35 кВ "Елизарово-Асаново"	Земли промышленности,...	М	0,0004	с. Шубино
2065.	50:28:0090129:49	Для размещения и обслуживания опоры №37 ВЛ 35 кВ "Елизарово-Асаново"	Земли промышленности,...	М	0,0004	с. Шубино
2066.	50:28:0090129:47	Для размещения и обслуживания опоры №38 ВЛ 35 кВ "Елизарово-Асаново"	Земли промышленности,...	М	0,0004	с. Шубино
2067.	50:28:0090129:52	Для размещения и обслуживания опоры №43 ВЛ 35 кВ "Елизарово-Асаново"	Земли промышленности,...	М	0,0004	с. Шубино
2068.	50:28:0090129:55	Для размещения и обслуживания опоры №42 ВЛ 35 кВ "Елизарово-Асаново"	Земли промышленности,...	М	0,0004	с. Шубино
2069.	50:28:0090129:51	Для размещения и обслуживания опоры №34 ВЛ 35 кВ "Елизарово-Асаново"	Земли промышленности,...	М	0,0008	с. Шубино

Поз.	Кад номер	ВРИ по документу	Категория сущ	ФЗ зона	площадь	НП
2070.	50:28:0090129:44	Для размещения и обслуживания опоры №41 ВЛ 35 кВ "Елизарово-Асаново"	Земли промышленности,...	М	0,0004	с. Шубино
2071.	50:28:0110129:345	для ведения личного подсобного хозяйства (полевой)	Земли сельскохозяйственного назначения	Ж2	0,06	с. Юсупово
2072.	50:28:0110153:170	под размещение кладбища	Земли промышленности,...	СП1	0,6891	с. Юсупово
2073.	50:28:0110153:171	ритуальная деятельность	Земли промышленности,...	СП1	0,22	с. Юсупово
2074.	50:28:0070230:858	Под территорию войсковой части	Земли промышленности,...	СП5	152,9055	с. Ям
2075.	50:28:0070230:859	Под территорию войсковой части	Земли промышленности,...	СП5	0,3944	с. Ям
2076.	50:28:0070230:861	Под территорию войсковой части	Земли промышленности,...	СП5	0,1851	с. Ям
2077.	50:28:0070230:862	Под территорию войсковой части	Земли промышленности,...	СП5	0,0873	с. Ям
2078.	50:28:0070230:863	Под территорию войсковой части	Земли промышленности,...	СП5	0,2878	с. Ям
2079.	50:28:0070230:860	Под территорию войсковой части	Земли промышленности,...	СП5	0,0423	с. Ям
<b>Всего:</b>					<b>1315,34067</b>	
<b>в том числе</b>						
из земель сельскохозяйственного назначения:					701,86877	
из земель промышленности, энергетики, транспорта, связи, радиовещания, телевидения, информатики, земли для обеспечения космической деятельности, земли обороны, безопасности и земли иного специального назначения					314,201	
из земель особо охраняемых территорий и объектов					259,9355	
из земель категория не установлена					39,3354	

## 7. ЗОНЫ С ОСОБУМИ УСЛОВИЯМИ ИСПОЛЬЗОВАНИЯ ТЕРРИТОРИИ

К целям установления зон с особыми условиями использования территории в соответствии с Земельным кодексом Российской Федерации (глава XIX) относятся:

- защита жизни и здоровья граждан;
- охрана окружающей среды, в том числе защита и сохранение природных лечебных ресурсов, предотвращение загрязнения, засорения, заиления водных объектов и истощения их вод, сохранение среды обитания водных биологических ресурсов и других объектов животного и растительного мира.

В границах зон с особыми условиями использования территорий устанавливаются ограничения использования земельных участков, которые распространяются на все, что находится над и под поверхностью земель, если иное не предусмотрено законами о недрах, воздушным и водным законодательством, и ограничивают или запрещают размещение и (или) использование расположенных на таких земельных участках объектов недвижимого имущества и (или) ограничивают или запрещают использование земельных участков для осуществления иных видов деятельности, которые несовместимы с целями установления зон с особыми условиями использования территорий.

Земельные участки, включенные в границы зон с особыми условиями использования территорий, у собственников земельных участков, землепользователей, землевладельцев и арендаторов земельных участков не изымаются, если иное не предусмотрено федеральным законом.

Зоны с особыми условиями использования территорий, ограничения использования земельных участков в таких зонах считаются установленными, измененными со дня внесения сведений о зоне с особыми условиями использования территории, соответствующих изменений в сведения о такой зоне в Единый государственный реестр недвижимости (ЕГРН).

В соответствии с земельным кодексом Российской Федерации могут быть установлены следующие виды зон с особыми условиями использования территорий:

- 1) зоны охраны объектов культурного наследия;
- 2) защитная зона объекта культурного наследия;
- 3) охранная зона объектов электроэнергетики (объектов электросетевого хозяйства и объектов по производству электрической энергии);
- 4) охранная зона железных дорог;
- 5) придорожные полосы автомобильных дорог;
- 6) охранная зона трубопроводов (газопроводов, нефтепроводов и нефтепродуктопроводов, аммиакопроводов);
- 7) охранная зона линий и сооружений связи;
- 8) приаэродромная территория;
- 9) зона охраняемого объекта;
- 10) зона охраняемого военного объекта, охранная зона военного объекта, запретные и специальные зоны, устанавливаемые в связи с размещением указанных объектов;
- 11) охранная зона особо охраняемой природной территории (государственного природного заповедника, национального парка, природного парка, памятника природы);
- 12) охранная зона стационарных пунктов наблюдений за состоянием окружающей среды, ее загрязнением;
- 13) водоохранная зона;
- 14) прибрежная защитная полоса;
- 15) округ санитарной (горно-санитарной) охраны лечебно-оздоровительных местностей, курортов и природных лечебных ресурсов;



16) зоны санитарной охраны источников питьевого и хозяйственно-бытового водоснабжения, а также устанавливаемые в случаях, предусмотренных Водным кодексом Российской Федерации, в отношении подземных водных объектов зоны специальной охраны;

17) зоны затопления и подтопления;

18) санитарно-защитная зона;

19) зона ограничений передающего радиотехнического объекта, являющегося объектом капитального строительства;

20) охранная зона пунктов государственной геодезической сети, государственной нивелирной сети и государственной гравиметрической сети;

21) зона наблюдения;

22) зона безопасности с особым правовым режимом;

23) рыбоохранная зона озера Байкал;

24) рыбохозяйственная заповедная зона;

25) зона минимальных расстояний до магистральных или промышленных трубопроводов (газопроводов, нефтепроводов и нефтепродуктопроводов, аммиакопроводов);

26) охранная зона гидроэнергетического объекта;

27) охранная зона объектов инфраструктуры метрополитена;

28) охранная зона тепловых сетей.

Перечень зон с особыми условиями использования территории применительно к территории городского округа Домодедово приводится ниже.

<i><b>Зоны охраны объектов культурного наследия</b></i>
<p>В соответствии с Федеральным законом от 25.06.2002 № 73-ФЗ (ред. от 18.07.2019) «Об объектах культурного наследия (памятниках истории и культуры) народов Российской Федерации», в целях обеспечения сохранности объекта культурного наследия в его исторической среде на сопряженной с ним территории устанавливаются зоны охраны объекта культурного наследия: охранная зона объекта культурного наследия, зона регулирования застройки и хозяйственной деятельности, зона охраняемого природного ландшафта.</p> <p><b>В настоящее время сведения о зонах с особыми условиями использования территории, в части касающейся зон охраны объектов культурного наследия, применительно к территории городского округа Домодедово внесены в Единый государственный реестр недвижимости</b></p>
<i><b>Защитная зона объекта культурного наследия</b></i>
<p>В соответствии с Федеральным законом от 25.06.2002 № 73-ФЗ «Об объектах культурного наследия (памятниках истории и культуры) народов Российской Федерации» от объектов культурного наследия устанавливаются защитные зоны.</p> <p>Защитными зонами объектов культурного наследия являются территории, которые прилегают к включенным в реестр памятникам и ансамблям и в границах которых в целях обеспечения сохранности объектов культурного наследия и композиционно-видовых связей (панорам) запрещаются строительство объектов капитального строительства и их реконструкция, связанная с изменением их параметров (высоты, количества этажей, площади), за исключением строительства и реконструкции линейных объектов.</p> <p>Защитные зоны не устанавливаются для объектов археологического наследия, некрополей, захоронений, расположенных в границах некрополей, произведений монументального искусства, а также памятников и ансамблей, расположенных в границах достопримечательного места, в которых соответствующим органом охраны объектов культурного наследия установлены требования и ограничения.</p> <p>Границы защитной зоны объекта культурного наследия устанавливаются:</p> <ol style="list-style-type: none"><li>1. для памятника, расположенного в границах населенного пункта, на расстоянии 100 метров от внешних границ территории памятника, для памятника,</li></ol>

расположенного вне границ населенного пункта, на расстоянии 200 метров от внешних границ территории памятника;

2. для ансамбля, расположенного в границах населенного пункта, на расстоянии 150 метров от внешних границ территории ансамбля, для ансамбля, расположенного вне границ населенного пункта, на расстоянии 250 метров от внешних границ территории ансамбля.

В случае отсутствия утвержденных границ территории объекта культурного наследия, расположенного в границах населенного пункта, границы защитной зоны такого объекта устанавливаются на расстоянии 200 метров от линии внешней стены памятника либо от линии общего контура ансамбля, образуемого соединением внешних точек наиболее удаленных элементов ансамбля, включая парковую территорию. В случае отсутствия утвержденных границ территории объекта культурного наследия, расположенного вне границ населенного пункта, границы защитной зоны такого объекта устанавливаются на расстоянии 300 метров от линии внешней стены памятника либо от линии общего контура ансамбля, образуемого соединением внешних точек наиболее удаленных элементов ансамбля, включая парковую территорию.

Региональный орган охраны объектов культурного наследия вправе принять решение, предусматривающее установление границ защитной зоны объекта культурного наследия на расстоянии, отличном от расстояний, предусмотренных пунктами 3 и 4 настоящей статьи, на основании заключения историко-культурной экспертизы с учетом историко-градостроительного и ландшафтного окружения такого объекта культурного наследия в порядке, установленном Правительством Российской Федерации.

Защитная зона объекта культурного наследия прекращает существование со дня утверждения в порядке, установленном статьей 34 настоящего Федерального закона, проекта зон охраны такого объекта культурного наследия.

**В настоящее время сведения о зонах с особыми условиями использования территории в Едином государственном реестре недвижимости, в части касающейся Зон охраны объектов культурного наследия, применительно к территории городского округа Домодедово отсутствуют**

***Охранная зона объектов электроэнергетики (объектов электросетевого хозяйства и объектов по производству электрической энергии)***

Пахра» (ПС № 509) с линиями электропередачи 220 кВ».

По территории городского округа проходят воздушные и кабельные линии электропередачи.

Кабельные (в основном) и воздушные линии электропередачи напряжением 6 и 10 кВ высоковольтной распределительной электрической сети расположены по всей территории городского округа, так как обеспечивают передачу электроэнергии из энергосистемы на все потребительские трансформаторные подстанции (ТП) 10/0,4 кВ.

Все действующие линии электропередачи накладывают планировочные ограничения для размещаемой вблизи них застройки.

Воздушные и кабельные линии электропередачи, в соответствии с постановлением Правительства РФ от 24.02.2009 № 160 (ред. от 21.12.2018) «О порядке установления охранных зон объектов электросетевого хозяйства и особых условий использования земельных участков, расположенных в границах таких зон», имеют охранные зоны, ограничивающие минимальные допустимые расстояния по приближению к ним застройки. Охранные зоны для воздушных линий составляют коридоры вдоль линий в виде части поверхности участка земли и воздушного пространства (на высоту, соответствующую высоте опор воздушных ЛЭП), ограниченной параллельными вертикальными плоскостями, отстоящими по обе стороны ЛЭП от крайних проводов при неотклонённом их положении на расстоянии:

- для ВЛ-750 кВ – 40 метров;
- для ВЛ-110 кВ – 20 метров;
- для ВЛ-35 кВ – 15 метров;
- для ВЛ-10 кВ – 10 метров.

Вдоль подземных кабельных линий электропередачи также устанавливаются охранные зоны в виде участка земли, ограниченного параллельными вертикальными плоскостями, отстоящими от крайних кабелей на расстоянии 1 метра (независимо от напряжения).

Вокруг подстанций охранная зона устанавливается в виде части поверхности участка земли и воздушного пространства (на высоту, соответствующую высоте наивысшей точки подстанции),

ограниченной вертикальными плоскостями, отстоящими от всех сторон ограждения подстанции по периметру на расстоянии равном охранной зоне от воздушных ЛЭП напряжением, соответствующим высшему классу напряжения подстанции.

Размещение любого из видов капитального строительства вблизи электроподстанций и воздушных ЛЭП напряжением 35 кВ и выше должно быть согласовано с владельцем объекта и территориальным отделением «Роспотребнадзора» по Московской области для учета воздействия на население неблагоприятных физических факторов: шума и ЭМП (электромагнитных полей).

Для линий электропередачи (воздушных и кабельных), попадающих в зоны нового строительства, дальнейшая их эксплуатация или переустройство, определяются техническими условиями организаций, которые владеют этими объектами на праве собственности или ином законном основании.

В пределах охранных зон, установленных для объектов электросетевого хозяйства, без письменного решения о согласовании сетевых организаций юридическим и физическим лицам запрещаются:

- осуществлять строительство, капитальный ремонт, реконструкцию или снос зданий и сооружений;
- размещать детские и спортивные площадки, стадионы, рынки, торговые точки, полевые станы, загоны для скота, гаражи и стоянки всех видов машин и механизмов, садовые, огородные и дачные земельные участки, объекты садоводческих, огороднических или дачных некоммерческих объединений, объекты жилищного строительства, в том числе индивидуального (в охранных зонах воздушных линий электропередачи);
- складировать или размещать хранилища любых, в том числе горюче-смазочных, материалов;

Для получения письменного решения о согласовании осуществления действий, заинтересованные лица обращаются с письменным заявлением к сетевой организации (ее филиалу, представительству или структурному подразделению), ответственной за эксплуатацию соответствующих объектов электросетевого хозяйства, не позднее чем за 15 рабочих дней до осуществления необходимых действий.

**В настоящее время внесены сведения о зонах с особыми условиями использования территории в Единый государственный реестр недвижимости, в части касающейся охранных зон объектов электроэнергетики (объектов электросетевого хозяйства и объектов по производству электрической энергии) применительно к территории городского округа Домодедово:**

50.00.2.146 Охранная зона ВЛ 220 кВ «Чагинская» (от подстанции 500 кВ «Пахра» № 509 до подстанции 500 кВ «Чагино» № 510)

50.00.2.148 Охранная зона ВЛ 220 кВ «Борисовская» (от подстанции 500 кВ «Пахра» № 509 до подстанции 220 кВ «Борисовская» № 785)

50.00.2.46 Охранная зона ВЛ 110 кВ «Пахра - Яковлево», «Пахра - Тураево с отп.»

50.00.2.68 Охранная зона воздушной линии электропередачи 110 кВ «Жилево-Ляхово»

50.00.2.73 Охранная зона воздушной линии электропередачи 110 кВ «Видное-Пахра»

50.00.2.82 Охранная зона воздушной линии электропередачи 110 кВ «Расторгуево-Пахра»

50.00.2.200 Охранная зона ЛЭП 110 кВ «Бор-Лужники» с отпайками на ПС 110 кВ «Ситня» № 698 и ПС 110 кВ «Прудная» № 491

50.00.2.203 Охранная зона ЛЭП 110 кВ «Пахра-Сырово»

50.00.2.206 Охранная зона ЛЭП 110 кВ «Бор-Добрыниха» с отпайками на ПС 110 кВ «Повадино» № 522 и ПС 110 кВ «Прудная» № 491

50.00.2.325 Охранная зона ВЛ 110 кВ «Гулево-Новодомодедово» с отпайкой на ПС №708 «Санаторная»

50.00.2.354 Охранная зона воздушной линии электропередачи 500 кВ «Пахра-Чагино»

50.00.2.358 Охранная зона воздушной линии электропередачи 500 кВ «Каширская ГРЭС-Пахра»

50.00.2.450 Охранная зона ЛЭП 110 кВ «Пахра-Гроч»

50.00.2.458 Охранная зона ЛЭП 110 кВ «Лужники-Добрыниха» с отпайками на ПС 110 кВ «Ситня» № 698 и ПС 110 кВ «Повадино» № 522

50.28.2.2 Охранная зона ЛЭП 35 кВ «Ершовка-Елизарово»

50.28.2.4 Охранная зона воздушной линии электропередачи 110 кВ «Ляхово-Новодомодедово»

50.28.2.6 Охранная зона ЛЭП 110 кВ «Пахра-Новодомодедово 1»

50.28.2.8 Охранная зона ЛЭП 110 кВ «Пахра-Новодомодедово 2»

50.28.2.25 Охранная зона электрической подстанции: «Подстанция 110 кВ «Новодомодедово» №320»

50.28.2.70 ВЛ 10 кВ ф.3, ф.8 от РП-23  
50.28.2.137 фидер №1 с РП-23  
50.28.2.147 Охранная зона фид. 9 и фид. 10 с ПС708  
50.28.2.165 Охранная зона электросетевого комплекса «Подстанция 500 кВ «Пахра» (ПС № 509) с линиями электропередачи 220 кВ», Московская область, городской округ Домодедово, Щербинка, Ступинский, Подольский, Ленинский, Каширский и Озерский районы

### ***Охранная зона железных дорог***

В настоящее время по территории городского округа Домодедово проходят линии железных дорог.

**В настоящее время сведения о зонах с особыми условиями использования территории в Едином государственном реестре недвижимости, в части касающейся охранных зон железных дорог, применительно к территории городского округа Домодедово отсутствуют.**

### ***Придорожные полосы автомобильных дорог***

В настоящее время по территории городского округа проходят трассы автомобильных дорог общего пользования.

Придорожные полосы – это территории, которые прилегают с обеих сторон к полосе отвода автомобильной дороги и в границах которых устанавливается особый режим использования земельных участков (частей земельных участков) в целях обеспечения требований безопасности дорожного движения, а также нормальных условий реконструкции, капитального ремонта, ремонта, содержания автомобильной дороги, ее сохранности с учетом перспектив развития автомобильной дороги.

Согласно Федеральному закону от 08.11.2007 № 257/ФЗ «Об автомобильных дорогах и дорожной деятельности в Российской Федерации и о внесении изменений в отдельные законодательные акты Российской Федерации» для автомобильных дорог, за исключением автомобильных дорог, расположенных в границах населенных пунктов, устанавливаются придорожные полосы. В зависимости от класса и (или) категории автомобильных дорог с учетом перспектив их развития ширина каждой придорожной полосы устанавливается в размере:

- для автомобильных дорог I и II категории – 75 м;
- для автомобильных дорог III и IV категории – 50 м;
- для автомобильных дорог V категории – 25 м.

Строительство, реконструкция в границах придорожных полос автомобильной дороги объектов капитального строительства, объектов, предназначенных для осуществления дорожной деятельности, объектов дорожного сервиса, установка рекламных конструкций, информационных щитов и указателей допускаются при наличии согласия в письменной форме владельца автомобильной дороги.

Это согласие должно содержать технические требования и условия, подлежащие обязательному исполнению лицами, осуществляющими строительство, реконструкцию в границах придорожных полос автомобильной дороги таких объектов, установку рекламных конструкций, информационных щитов и указателей (далее в настоящей статье - технические требования и условия, подлежащие обязательному исполнению).

По территории городского округа проходят федеральные автомобильные дороги общего пользования.

В соответствии с Указом Президента РФ от 27.06.1998 № 727 (ред. от 29.06.2013) «О придорожных полосах федеральных автомобильных дорог общего пользования» федеральная автомобильная дорога общего пользования имеет с каждой стороны придорожные полосы шириной не менее 50 метров считая от границы полосы отвода.

В придорожных полосах федеральных автомобильных дорог общего пользования запрещается строительство капитальных сооружений, за исключением объектов дорожной службы, а также зданий и сооружений, предназначенных для обслуживания владельцев и пассажиров автотранспортных средств (объектов дорожного сервиса).

Положения настоящего Указа не распространяются на находящиеся в эксплуатации, а также начатые строительством на день опубликования Указа упомянутые здания и сооружения.

Решения о предоставлении земельных участков для размещения объектов дорожного сервиса в придорожных полосах федеральных автомобильных дорог общего пользования или объектов, находящихся вне этих полос, но требующих для эксплуатации специального доступа к ним (подъездов, съездов, примыканий, площадок для стоянки автомобилей), принимаются уполномоченными на то органами в установленном порядке по согласованию с федеральными органами исполнительной власти, в функции которых входит управление федеральными автомобильными дорогами общего пользования, а также федеральный государственный надзор в области безопасности дорожного движения.

Все расходы по обустройству, ремонту и содержанию подъездов, съездов, примыканий, площадок для стоянки автомобилей и других объектов, находящихся в придорожных полосах федеральных автомобильных дорог общего пользования, несут собственники и владельцы этих объектов.

**В настоящее время сведения о зонах с особыми условиями использования территории в Едином государственном реестре недвижимости, в части касающейся придорожных полос автомобильных дорог, применительно к территории городского округа Домодедово:**

<p>50.28.2.179 Придорожная полоса автомоб. дороги общ. поль-я фед. знач. М-2 «Крым» Москва–Тула–Орел–Курск–Белгород–граница с Украиной(под-д к историко-архитектурному комплексу «Одинцово» в гр-х Домодедовского р-на Московской обл.(ОПК"Бор"-42 км Симферопольского ш.);</p> <p>50.00.2.563 Охранная зона придорожной полосы автомобильной дороги общего пользования федерального значения А-107 Московское малое кольцо через Икшу, Ногинск, Бронницы, Голицыно, Истру на участке км 17+000 - км 33+300, км 0+000 - км 6+408 (Домодедовский муниципальный);</p> <p>50.28.2.10 Придорожная полоса автомобильной дороги общего пользования федерального значения. Подъезд к аэропорту Домодедово от автомобильной дороги «Дон» (М-4).</p>
<p><b><i>Охранная зона трубопроводов (газопроводов, нефтепроводов и нефтепродуктопроводов, аммиакопроводов)</i></b></p>
<p>В настоящее время по территории городского округа проходят трассы трубопроводов – газопроводов. Более подробная информация приведена в отдельной томе, в следствии содержания сведений ограниченного доступа.</p> <p><b>В настоящее время внесены сведения о зонах с особыми условиями использования территории в Единый государственный реестр недвижимости, в части касающейся Охранная зона трубопроводов (газопроводов, нефтепроводов и нефтепродуктопроводов, аммиакопроводов), применительно к территории городского округа Домодедово:</b></p> <p>50.00.2.511 охранная зона кольцевого магистрального нефтепродуктопровода с отводами;</p> <p>50.00.2.1094 Охранная зона газопровода-отвода: ГРС «Аэропорт Домодедово»;</p> <p>50.28.2.168 Охранная зона здания «ГРС «Домодедово» (аэропорт)»;</p> <p>50.28.2.13 Охранная зона объекта «Газовая распределительная сеть от ГРС «Аэропорт» № 06/6»;</p> <p>50.28.2.14 Охранная зона объекта «Газовая распределительная сеть «Скрипино-Проводы» № 06/8»;</p> <p>50.28.2.17 Охранная зона объекта «Газовая распределительная сеть «совхоз «Красный Путь» № 06/9»;</p> <p>50.28.2.197 Охранная зона объекта «Сооружение-газовая распределительная сеть высокого давления «Соломыково-Кишкино» №06/10, в составе: подземный газопровод высокого давления 2-й категории, инв. №46:209:001:000000130, номер на плане 1;</p> <p>50.28.2.198 Охранная зона объекта «Сооружение-газовая распределительная сеть высокого давления «Барыбино» №06/12, в составе: подземный газопровод высокого давления 2-й категории, инв. №46:209:001:000000120, номер на плане 1.</p>
<p><b><i>Охранная зона линий и сооружений связи</i></b></p>
<p>В настоящее время по территории городского округа Домодедово проложены трассы линий и сооружений связи.</p> <p><b>В настоящее время сведения о зонах с особыми условиями использования территории в Едином государственном реестре недвижимости, в части касающейся Охранных зон линий и сооружений связи, применительно к территории городского округа Домодедово отсутствуют.</b></p>
<p><b><i>Приаэродромная территория</i></b></p>
<p><b>В настоящее время приводятся сведения о зонах с особыми условиями использования территории в Едином государственном реестре недвижимости, в части касающейся <i>Приаэродромной территории</i>, применительно к территории городского округа Домодедово.:</b></p> <p>50.28.2.20 Зона с особыми условиями использования территорий - Приаэродромная территория аэродрома Москва (Домодедово)</p>
<p><b><i>Зона охраняемого объекта</i></b></p>
<p><b>В настоящее время сведения о зонах с особыми условиями использования территории в Едином государственном реестре недвижимости, в части касающейся <i>Зон охраняемого объекта</i>, применительно к территории городского округа Домодедово отсутствуют.</b></p>
<p><b><i>Зона охраняемого военного объекта, охранная зона военного объекта, запретные и специальные зоны, устанавливаемые в связи с размещением указанных объектов</i></b></p>
<p><b>В настоящее время сведения о зонах с особыми условиями использования территории в Едином государственном реестре недвижимости, в части касающейся <i>Зон охраняемых военных объектов, охранных зон военного объекта, запретных и специальных зон, устанавливаемые в связи с размещением указанных объектов</i>, применительно к территории городского округа Домодедово отсутствуют.</b></p>
<p><b><i>Охранная зона особо охраняемой природной территории (государственного природного заповедника, национального парка, природного парка, памятника природы)</i></b></p>
<p><b>В настоящее время сведения о зонах с особыми условиями использования территории в Едином государственном реестре недвижимости, в части касающейся <i>Охранных зон особо охраняемой природной</i></b></p>

*территории (государственного природного заповедника, национального парка, природного парка, памятника природы), применительно к территории городского округа Домодедово отсутствуют.*

**В настоящее время сведения о зонах с особыми условиями использования территории в Едином государственном реестре недвижимости, в части касающейся Охранных зон особо охраняемых природных территорий (государственного природного заповедника, национального парка, природного парка, памятника природы), применительно к территории городского округа Домодедово отсутствуют.**

***Охранная зона стационарных пунктов наблюдений за состоянием окружающей среды, ее загрязнением***

**В настоящее время внесены сведения о зонах с особыми условиями использования территории в Единый государственный реестр недвижимости, в части касающейся Охранной зоны стационарных пунктов наблюдений за состоянием окружающей среды, ее загрязнением, применительно к территории городского округа Домодедово отсутствуют**

***Водоохранная (рыбоохранная) зона и прибрежная защитная полоса***

Наиболее крупными реками, протекающими по территории городского округа Домодедово, являются Пахра, Северка, Каширка и Рожайка, длина которых превышает 50 км. Кроме них имеются более мелкие реки и ручьи, русловые пруды (водохранилища).

Наименование водотока	Размер, м		
	водоохранная зона	прибрежная защитная полоса	береговая полоса
р. Пахра	200	30-50	20
р. Северка	200	30-50	20
р. Каширка	200	30-50	20
р. Рожайка (Рожай, Рожая)	200	30-50	20
р. Гнилуша	100	30-50	20
р. Речица	100	30-50	20
р. Люторка	100	30-50	20
р. Злодейка	100	30-50	20
р. Нудовка	100	30-50	20
р. Гвоздянка	100	30-50	20
р. Конопелька	100	30-50	20
р. Востец	100	30-50	20
р. Жданка	100	30-50	20
р. Рогожка	100	30-50	20
р. Сушка	50	30-50	5
р. Мураниха	50	30-50	5

В границах водоохранных зон запрещаются:

- 1) использование сточных вод в целях регулирования плодородия почв;
- 2) размещение кладбищ, скотомогильников, объектов размещения отходов производства и потребления, химических, взрывчатых, токсичных, отравляющих и ядовитых веществ, пунктов захоронения радиоактивных отходов;
- 3) осуществление авиационных мер по борьбе с вредными организмами;
- 4) движение и стоянка транспортных средств (кроме специальных транспортных средств), за исключением их движения по дорогам и стоянки на дорогах и в специально оборудованных местах, имеющих твердое покрытие;
- 5) строительство и реконструкция автозаправочных станций, складов горюче-смазочных материалов (за исключением случаев, если автозаправочные станции, склады горюче-смазочных материалов размещены на территориях портов, инфраструктуры внутренних водных путей, в том числе баз (сооружений) для стоянки маломерных судов, объектов органов федеральной службы безопасности), станций технического обслуживания, используемых для технического осмотра и ремонта транспортных средств, осуществление мойки транспортных средств;
- 6) размещение специализированных хранилищ пестицидов и агрохимикатов, применение пестицидов и агрохимикатов;
- 7) сброс сточных, в том числе дренажных, вод;
- 8) разведка и добыча общераспространенных полезных ископаемых (за исключением случаев, если разведка и добыча общераспространенных полезных ископаемых осуществляются пользователями недр, осуществляющими разведку и добычу иных видов полезных ископаемых, в границах предоставленных им в

соответствии с законодательством Российской Федерации о недрах горных отводов и (или) геологических отводов на основании утвержденного технического проекта в соответствии со статьей 19.1 Закона Российской Федерации от 21 февраля 1992 года № 2395-1 «О недрах»).

16. В границах водоохранных зон допускаются проектирование, строительство, реконструкция, ввод в эксплуатацию, эксплуатация хозяйственных и иных объектов при условии оборудования таких объектов сооружениями, обеспечивающими охрану водных объектов от загрязнения, засорения, заиления и истощения вод в соответствии с водным законодательством и законодательством в области охраны окружающей среды. Выбор типа сооружения, обеспечивающего охрану водного объекта от загрязнения, засорения, заиления и истощения вод, осуществляется с учетом необходимости соблюдения установленных в соответствии с законодательством в области охраны окружающей среды нормативов допустимых сбросов загрязняющих веществ, иных веществ и микроорганизмов. В целях настоящей статьи под сооружениями, обеспечивающими охрану водных объектов от загрязнения, засорения, заиления и истощения вод, понимаются:

- 1) централизованные системы водоотведения (канализации), централизованные ливневые системы водоотведения;
- 2) сооружения и системы для отведения (сброса) сточных вод в централизованные системы водоотведения (в том числе дождевых, талых, инфильтрационных, поливомоечных и дренажных вод), если они предназначены для приема таких вод;
- 3) локальные очистные сооружения для очистки сточных вод (в том числе дождевых, талых, инфильтрационных, поливомоечных и дренажных вод), обеспечивающие их очистку исходя из нормативов, установленных в соответствии с требованиями законодательства в области охраны окружающей среды и настоящего Кодекса;
- 4) сооружения для сбора отходов производства и потребления, а также сооружения и системы для отведения (сброса) сточных вод (в том числе дождевых, талых, инфильтрационных, поливомоечных и дренажных вод) в приемники, изготовленные из водонепроницаемых материалов;
- 5) сооружения, обеспечивающие защиту водных объектов и прилегающих к ним территорий от разливов нефти и нефтепродуктов и иного негативного воздействия на окружающую среду.

16.1. В отношении территорий ведения гражданами садоводства или огородничества для собственных нужд, размещенных в границах водоохранных зон и не оборудованных сооружениями для очистки сточных вод, до момента их оборудования такими сооружениями и (или) подключения к системам, указанным в пункте 1 части 16 настоящей статьи, допускается применение приемников, изготовленных из водонепроницаемых материалов, предотвращающих поступление загрязняющих веществ, иных веществ и микроорганизмов в окружающую среду.

16.2. На территориях, расположенных в границах водоохранных зон и занятых защитными лесами, особо защитными участками лесов, наряду с ограничениями, установленными частью 15 настоящей статьи, действуют ограничения, предусмотренные установленными лесным законодательством правовым режимом защитных лесов, правовым режимом особо защитных участков лесов.

17. В границах прибрежных защитных полос наряду с установленными частью 15 настоящей статьи ограничениями запрещаются:

- 1) распашка земель;
- 2) размещение отвалов размываемых грунтов;
- 3) выпас сельскохозяйственных животных и организация для них летних лагерей, ванн.

18. Установление границ водоохранных зон и границ прибрежных защитных полос водных объектов, в том числе обозначение на местности посредством специальных информационных знаков, осуществляется в порядке, установленном Правительством Российской Федерации.

Каждый гражданин вправе пользоваться (без использования механических транспортных средств) береговой полосой водных объектов общего пользования для передвижения и пребывания около них, в том числе для осуществления любительского рыболовства и причаливания плавучих средств.

**В настоящее время сведения о зонах с особыми условиями использования территории в Едином государственном реестре недвижимости, в части касающейся Водоохранных (рыбоохранных) зон и прибрежных защитных полос, применительно к территории городского округа Домодедово отсутствуют.**

*Округ санитарной (горно-санитарной) охраны лечебно-оздоровительных местностей, курортов и природных лечебных ресурсов*

**В настоящее время сведения о зонах с особыми условиями использования территории в Едином государственном реестре недвижимости, в части касающейся Округов санитарной (горно-санитарной) охраны лечебно-оздоровительных местностей, курортов и природных лечебных ресурсов, применительно к территории городского округа Домодедово отсутствуют.**

*Зоны санитарной охраны источников питьевого и хозяйственно-бытового водоснабжения, а также устанавливаемые в случаях, предусмотренных Водным кодексом Российской Федерации, в отношении подземных водных объектов зоны специальной охраны*

Источником централизованного водоснабжения городского округа Домодедово являются артезианские воды.

В соответствии с санитарными правилами и нормами СанПиН 2.1.4.1110-02 «Зоны санитарной охраны источников водоснабжения и водопроводов питьевого назначения», а также Федеральным законом от 30.03.1999 № 52-ФЗ «О санитарно-эпидемиологическом благополучии населения» для всех действующих и планируемых источников питьевого водоснабжения независимо от формы собственности и принадлежности организуются зоны санитарной охраны (ЗСО) в составе трёх поясов: первого – строгого режима, второго и третьего – поясов ограничений. Основной целью создания и обеспечения режима в ЗСО является санитарная охрана загрязнения источников водоснабжения и водопроводных сооружений, а также территорий, на которых они расположены.

В каждом из трёх поясов, а также в пределах санитарно-защитной полосы (для водопроводов) устанавливается специальный режим и определяется комплекс мероприятий, направленных на предупреждение истощения и ухудшения качества воды.

Организации ЗСО должна предшествовать разработка ее проекта.

Территории водозаборных узлов и отдельных скважин являются первым поясом ЗСО источников питьевого водоснабжения. Первый пояс ЗСО источников питьевого водоснабжения определяется в соответствии с СанПиН 2.1.4.1110-02 «Зоны санитарной охраны источников водоснабжения и водопроводов хозяйственно-питьевого водоснабжения» и огораживается забором. Границы первого пояса ЗСО источников питьевого водоснабжения от артезианских скважин при использовании защищенных подземных вод и от стен резервуаров чистой воды должны быть на расстоянии не менее 30 м; при использовании недостаточно защищённых подземных вод – не менее 50 м; от стволов водонапорных башен – не менее 15 м.

Увеличение производительности существующих водозаборных узлов и бурение дополнительных скважин должно производиться в соответствии с гидрогеологическим заключением при условии предварительного получения лицензии на право пользования недрами (для вновь пробуренных скважин) и своевременного внесения изменений в действующие лицензии.

**В настоящее время приводятся сведения о зонах с особыми условиями использования территории в Едином государственном реестре недвижимости, в части касающейся Зон санитарной охраны источников питьевого и хозяйственно-бытового водоснабжения, а также устанавливаемые в случаях, предусмотренных Водным кодексом Российской Федерации, в отношении подземных водных объектов зоны специальной охраны, применительно к территории городского округа Домодедово**

#### *Зоны затопления и подтопления*

В соответствии с постановлением Правительства РФ от 18.04.2014 № 360 (ред. от 07.09.2019) «О зонах затопления, подтопления» (вместе с "Положением о зонах затопления, подтопления») границы зон затопления, подтопления определяются Федеральным агентством водных ресурсов (Росводресурсы) на основании предложений органа исполнительной власти субъекта Российской Федерации, подготовленных совместно с органами местного самоуправления, об определении границ зон затопления, подтопления (далее – предложения) и карты (плана) объекта землеустройства, составленной в соответствии с требованиями Федерального закона от 18.06.2011 «О землеустройстве», согласованных с МЧС России, Росприроднадзором, Росгидрометом и Роснедрами.

В настоящий момент предложений органов исполнительной власти Московской области, органов местного самоуправления городского округа Домодедово об определении границ зон затопления, подтопления не поступало, сведения о внесении в кадастр недвижимости отсутствуют, следовательно, определённых в установленном порядке границ зон затопления, подтопления для городского округа Домодедово не имеется.

Зоны затопления паводком 1% являются планировочным ограничением для размещения жилой и общественной застройки. Любое строительство в зоне затопления возможно только при условии сооружения дамб или подсыпки территории до уровня на 0,5 м выше линии паводка.

Возможность строительства в зонах подтопления определяется по результатам гидрогеологических исследований с применением специальных мероприятий по инженерной подготовке территории.

**В настоящее время сведения о зонах с особыми условиями использования территории в Едином государственном реестре недвижимости, в части касающейся Зон затопления и подтопления, применительно к территории городского округа Домодедово отсутствуют.**

#### *Санитарно-защитная зона*

В целях соблюдения права граждан на благоприятную среду обитания, факторы которой не оказывают вредного воздействия на человека и в соответствии с Федеральным законом от 30.03.1999 № 52-ФЗ «О санитарно-эпидемиологическом благополучии населения», от участков промышленных,



коммунальных и складских объектов, а также вдоль зон планируемого размещения линейных объектов автомобильного транспорта установлен специальный режим использования земельных участков и объектов капитального строительства.

Содержание указанного режима определено санитарно-эпидемиологическими правилами и нормативами СанПиН 2.2.1/2.1.1.1200-03 «Санитарно-защитные зоны и санитарная классификация предприятий, сооружений и иных объектов. Новая редакция» в составе требований к использованию, организации и благоустройству санитарно-защитных зон.

Существующие объекты производственного назначения в городском поселении относятся преимущественно к 5–4 классам опасности с СЗЗ по 50 – 100 м, объекты сельскохозяйственного назначения – к 3–2 классам с СЗЗ по 300–500 м. Помимо предприятий, нормативные санитарно-защитные зоны имеются у некоторых коммунальных объектов, к которым относятся очистные сооружения и котельные.

Объекты торговли и обслуживания, а также сельские кладбища относятся к V классу с СЗЗ по 50 м, кладбище в г. Домодедово – к 4 классу с СЗЗ 100 м.

Планируемый к размещению агропромышленный комплекс может иметь в своем составе объекты максимально до 3 класса с СЗЗ до 300 м%; объекты транспортной инфраструктуры (автозаправочная станция и станции технического обслуживания автотранспорта) – к 5–4 классам опасности с СЗЗ по 50 – 100 м, новое кладбище на 10,0га – 100 м.

В санитарно-защитной зоне не допускается размещать: жилую застройку, включая отдельные жилые дома, ландшафтно-рекреационные зоны, зоны отдыха, территории курортов, санаториев и домов отдыха, территории садоводческих товариществ и коттеджной застройки, коллективных или индивидуальных дачных и садово-огородных участков, а также другие территории с нормируемыми показателями качества среды обитания; спортивные сооружения, детские площадки, образовательные и детские учреждения, лечебно-профилактические и оздоровительные учреждения общего пользования.

В санитарно-защитной зоне и на территории объектов других отраслей промышленности не допускается размещать объекты по производству лекарственных веществ, лекарственных средств и (или) лекарственных форм, склады сырья и полупродуктов для фармацевтических предприятий; объекты пищевых отраслей промышленности, оптовые склады продовольственного сырья и пищевых продуктов, комплексы водопроводных сооружений для подготовки и хранения питьевой воды, которые могут повлиять на качество продукции.

Допускается размещать в границах санитарно-защитной зоны промышленного объекта или производства: нежилые помещения для дежурного аварийного персонала, помещения для пребывания работающих по вахтовому методу (не более двух недель), здания управления, конструкторские бюро, здания административного назначения, научно-исследовательские лаборатории, поликлиники, спортивно-оздоровительные сооружения закрытого типа, бани, прачечные, объекты торговли и общественного питания, мотели, гостиницы, гаражи, площадки и сооружения для хранения общественного и индивидуального транспорта, пожарные депо, местные и транзитные коммуникации, ЛЭП, электроподстанции, нефте- и газопроводы, артезианские скважины для технического водоснабжения, водоохлаждающие сооружения для подготовки технической воды, канализационные насосные станции, сооружения оборотного водоснабжения, автозаправочные станции, станции технического обслуживания автомобилей.

На территориях санитарно-защитных зон кладбищ, зданий и сооружений похоронного назначения не разрешается строительство зданий и сооружений, не связанных с обслуживанием указанных объектов, за исключением культовых и обрядовых объектов. Прокладка сетей централизованного хозяйственно-питьевого водоснабжения, используемого для хозяйственно-питьевых целей населением городов и других населенных пунктов, по территории санитарно-защитных зон и кладбищ не разрешается. Территория санитарно-защитных зон кладбищ должна быть спланирована, благоустроена и озеленена, иметь транспортные и инженерные коридоры.

**В настоящее время сведения о зонах с особыми условиями использования территории в Едином государственном реестре недвижимости, в части касающейся Санитарно-защитных зон, применительно к территории городского округа Домодедово:**

50.28.2.208 Санитарно-защитная зона для действующего предприятия ООО «АБЗ Домодедовский Автодор» по производству товарной бетонной смеси и сборных железобетонных изделий с учетом перспективного развития;

50.28.2.206 Санитарно-защитная зона действующей промплощадки МЛ150 АЗК «Павловское» АО «РН-Москва» по адресу: Московская область, г. Домодедово, 31 км М-4 «Дон», стр. 2 (земельный участок с кадастровым номером 50:28:0070229:2);

<p>50.28.2.205 Санитарно-защитная зона ООО «Пелигрин Матен» с учетом деятельности арендаторов ООО «Санте» и ООО «СантеДом» по адресу: МО, Домодедовский район, г. Домодедово, мкр. Северный, ш. Каширское, д. 11</p> <p>50.28.2.204 Санитарно-защитная зона для проектируемого магазина сопутствующей торговли и автомобильной мойки ООО «Спектр» по адресу: Московская область, г. Домодедово, мкр. Востряково, Каширское шоссе на участке с К№ 50:28:0000000:49712;</p> <p>50.28.2.202 Санитарно-защитная зона для АО «Домодедовский машиностроительный завод «Кондиционер» (АО «ДоКон»), расположенного по адресу: Московская область, г. Домодедово, микрорайон Северный, Каширское шоссе, д. 14, д. 17.</p>
<p><b><i>Зона ограничений передающего радиотехнического объекта, являющегося объектом капитального строительства</i></b></p>
<p><b>В настоящее время сведения о зонах с особыми условиями использования территории в Едином государственном реестре недвижимости, в части касающейся Зон ограничений передающего радиотехнического объекта, являющегося объектом капитального строительства, применительно к территории городского округа Домодедово отсутствуют.</b></p>
<p><b><i>Охранная зона пунктов государственной геодезической сети, государственной нивелирной сети и государственной гравиметрической сети</i></b></p>
<p><b>В настоящее время внесены сведения о зонах с особыми условиями использования территории в Единый государственный реестр недвижимости, в части касающейся Охранной зоны пунктов государственной геодезической сети, государственной нивелирной сети и государственной гравиметрической сети, применительно к территории городского округа Домодедово</b></p> <p>50.28.2.201 Охранная зона пункта государственной геодезической сети;  50.28.2.200 Охранная зона пункта государственной геодезической сети;  50.28.2.199 Охранная зона пункта государственной геодезической сети;  50.28.2.196 Охранная зона пункта государственной геодезической сети;  50.28.2.195 Охранная зона пункта государственной геодезической сети;  50.28.2.194 Охранная зона пункта государственной геодезической сети;  50.28.2.193 Охранная зона пункта государственной геодезической сети;  50.28.2.192 Охранная зона пункта государственной геодезической сети;  50.28.2.191 Охранная зона пункта государственной геодезической сети;  50.28.2.190 Охранная зона пункта государственной геодезической сети;  50.28.2.189 Охранная зона пункта государственной геодезической сети;  50.28.2.188 Охранная зона пункта государственной геодезической сети;  50.28.2.187 Охранная зона пункта государственной геодезической сети;  50.28.2.186 Охранная зона пункта государственной геодезической сети .</p>
<p><b><i>Зона наблюдения</i></b></p>
<p><b>В настоящее время сведения о зонах с особыми условиями использования территории в Едином государственном реестре недвижимости, в части касающейся Зон наблюдения, применительно к территории городского округа Домодедово отсутствуют.</b></p>
<p><b><i>Зона безопасности с особым правовым режимом</i></b></p>
<p><b>В настоящее время сведения о зонах с особыми условиями использования территории в Едином государственном реестре недвижимости, в части касающейся Зон безопасности с особым правовым режимом, применительно к территории городского округа Домодедово отсутствуют.</b></p>
<p><b><i>Рыбоохранная зона озера Байкал</i></b></p>
<p><b>В настоящее время сведения о зонах с особыми условиями использования территории в Едином государственном реестре недвижимости, в части касающейся Рыбоохранной зоны озера Байкал, применительно к территории городского округа Домодедово отсутствуют.</b></p>
<p><b><i>Рыбохозяйственная заповедная зона</i></b></p>
<p><b>В настоящее время сведения о зонах с особыми условиями использования территории в Едином государственном реестре недвижимости, в части касающейся Рыбохозяйственных заповедных зон, применительно к территории городского округа Домодедово отсутствуют.</b></p>
<p><b><i>Зона минимальных расстояний до магистральных или промышленных трубопроводов (газопроводов, нефтепроводов и нефтепродуктопроводов, аммиакопроводов)</i></b></p>

**В настоящее время сведения о зонах с особыми условиями использования территории в Едином государственном реестре недвижимости, в части касающейся *Зон минимальных расстояний до магистральных или промышленных трубопроводов (газопроводов, нефтепроводов и нефтепродуктопроводов, аммиакопроводов)*, применительно к территории городского округа Домодедово отсутствуют.**

***Охранная зона гидроэнергетического объекта***

**В настоящее время сведения о зонах с особыми условиями использования территории в Едином государственном реестре недвижимости, в части касающейся *Охранных зон гидроэнергетических объектов*, применительно к территории городского округа Домодедово отсутствуют.**

***Охранная зона объектов инфраструктуры метрополитена***

**В настоящее время сведения о зонах с особыми условиями использования территории в Едином государственном реестре недвижимости, в части касающейся *Охранных зон объектов инфраструктуры метрополитена*, применительно к территории городского округа Домодедово отсутствуют.**

***Охранная зона тепловых сетей***

В соответствии с «Правилами теплоснабжения в Московской области», утверждёнными Первым заместителем Председателя Правительства Московской области в 2002 г., охранные зоны тепловых сетей устанавливаются вдоль трасс прокладки тепловых сетей в виде земельных участков шириной, определяемой углом естественного откоса грунта, но не менее 3 метров в каждую сторону, считая от края строительных конструкций тепловых сетей, или от наружной поверхности изолированного теплопровода бесканальной прокладки.

Минимально допустимые расстояния от тепловых сетей до зданий, сооружений, линейных объектов определяются в соответствии с требованиями СП 74.13330.2012 «СНиП 3.05.03-85 Тепловые сети» и СП 42.13330.2011 «СНиП 2.07.01-89\* Градостроительство. Планировка и застройка городских и сельских поселений».

**В настоящее время сведения о зонах с особыми условиями использования территории в Едином государственном реестре недвижимости, в части касающейся *Охранных зон тепловых сетей*, применительно к территории городского округа Домодедово отсутствуют.**

ПРИЛОЖЕНИЯ

**Приложение 1. Сводные технико-экономические показатели мероприятий по территориальному планированию - Анализ существующего положения**

Показатель	Единица измерения	Существующее положение	Норматив	Требуется	Дефицит/Профицит
<b>НАСЕЛЕНИЕ</b>					
Численность постоянного населения по данным Мособлстата оценка (прогноз) на 01.01.2020	тыс. чел.				
Численность постоянного населения по состоянию на 01.01.2019	тыс. чел.	179,23			
Численность сезонного населения	тыс. чел.	100,36			
<b>ТРУДОВЫЕ РЕСУРСЫ И РАБОЧИЕ МЕСТА</b>					
Численность трудовых ресурсов на 01.01.2019	тыс. чел.	119,81			
Численность занятых в экономике	тыс. чел.	98,45			
Количество рабочих мест, всего	тыс. чел.	88,3	50%	89,62	1,3/-
Количество рабочих мест, доля от общей численности населения	%	49,3			
<i>Количество рабочих мест по видам экономической деятельности</i>		103,60			
Бюджетный сектор	тыс. чел.	23,663			
образование	тыс. чел.	5,819			
здравоохранение и предоставление социальных услуг	тыс. чел.	7,050			
организация отдыха и развлечений, культуры и спорта	тыс. чел.	1,573			
государственное и муниципальное управление	тыс. чел.	2,834			
прочие	тыс. чел.	6,387			
Внебюджетный сектор	тыс. чел.	81,57			
сельское, лесное хозяйство, охота, рыболовство и рыбоводство	тыс. чел.	1,116			
добыча полезных ископаемых	тыс. чел.	0,044			

Показатель	Единица измерения	Существующее положение	Норматив	Требуется	Дефицит/Профицит
обрабатывающие производства	тыс. чел.	7,677			
обеспечение электрической энергией, газом и паром; кондиционирование воздуха	тыс. чел.	1,672			
водоснабжение; водоотведение, организация сбора и утилизация отходов, деятельность по ликвидации загрязнений	тыс. чел.	1,006			
строительство	тыс. чел.	6,854			
торговля оптовая и розничная; ремонт автотранспортных средств и мотоциклов	тыс. чел.	19,338			
транспортировка и хранение	тыс. чел.	22,854			
деятельность гостиниц и предприятий общественного питания	тыс. чел.	4,803			
деятельность в области информации и связи	тыс. чел.	2,846			
деятельность финансовая и страховая	тыс. чел.	0,998			
деятельность по операциям с недвижимым имуществом	тыс. чел.	4,663			
деятельность профессиональная, научная и техническая	тыс. чел.	1,878			
деятельность административная и сопутствующие дополнительные услуги	тыс. чел.	2,260			
Сальдо трудовой миграции	тыс. чел.	-6,6*			
<b>ЖИЛИЩНОЕ СТРОИТЕЛЬСТВО</b>					
Жилищный фонд	тыс. кв. м	6262,3			
<i>многоквартирная застройка всего</i>					
площадь	тыс. кв. м	4 194,2			
проживает	тыс. чел.	133,56			
<i>индивидуальная застройка</i>					
площадь	тыс. кв. м	2068,1			
проживает	тыс. чел.	45,67			

<b>Показатель</b>	<b>Единица измерения</b>	<b>Существующее положение</b>	<b>Норматив</b>	<b>Требуется</b>	<b>Дефицит/Профицит</b>
Средняя жилищная обеспеченность населения	кв. м/чел.	34,9			
Жилищная обеспеченность населения, проживающего в многоквартирной застройке	кв. м/чел.	31,4			
Ветхий и аварийный фонд, в том числе	тыс. кв. м	58,252			
ветхий фонд	тыс. кв. м	58,252			
аварийный фонд	тыс. кв. м	-			
Количество граждан в реестре граждан, чьи денежные средства привлечены для строительства многоквартирных домов и чьи права нарушены	чел.	-			
Площадь жилья для обеспечения жильем граждан, учтенных в реестре граждан, чьи денежные средства привлечены для строительства многоквартирных домов и чьи права нарушены	тыс. кв. м	-			
Площадь территории для строительства жилья для граждан, учтенных в реестре граждан, чьи денежные средства привлечены для строительства многоквартирных домов и чьи права нарушены	га	-			
Число семей, стоящих в очереди на улучшение жилищных условий (очередники)	семья	635			
Площадь жилья для обеспечения жильем очередников	тыс. кв. м	37,84			
Площадь территории для строительства жилья для очередников	га	6,8			
Число жителей, нуждающихся в переселении из ветхого и аварийного фонда	чел.	3,312			

Показатель	Единица измерения	Существующее положение	Норматив	Требуется	Дефицит/Профицит
Площадь жилья для обеспечения жильем нуждающихся в переселении из ветхого и аварийного фонда	тыс. кв. м	58,856			
Площадь территории для строительства жилья для нуждающихся в переселении из ветхого и аварийного фонда	га	10,98			
Количество многодетных семей	семья	101			
Площадь территории участков, предоставляемых многодетным семьям	га	15,15			
<b>СОЦИАЛЬНОЕ И КУЛЬТУРНО-БЫТОВОЕ ОБСЛУЖИВАНИЕ</b>					
<i><b>Здравоохранение</b></i>					
Больничные стационары					
количество	единица	4			
емкость	койка	682	8,1	1452	770/-
Площадь участков для строительства больничных стационаров, необходимых для покрытия дефицита	га	-	-	4,6	4,6/-
Амбулаторно-поликлиническая сеть		-	-	-	-
количество поликлиник/ФАПов	единица	36			
емкость поликлиник/ФАПов	пос. в смену	3256	17,75	3181	-/75
Площадь участков для строительства поликлиник/ФАПов для покрытия дефицита	га	-	-	-	-
<i><b>Станции скорой помощи</b></i>					
количество депо	единица	4			
количество машин	автомобиль	20	0,1	18	-/2
<i><b>Учреждения социального обеспечения</b></i>					
количество	единица	2	1 на 50,0 тыс. чел.	4	2/-

Показатель	Единица измерения	Существующее положение	Норматив	Требуется	Дефицит/Профицит
емкость	место	-	-	-	-
<b>Образование и дошкольное воспитание</b>					
Дошкольные образовательные организации					
количество	единица	52			
емкость	место	7164	65	11650	4486/-
фактическая наполняемость	чел.	10614			
Площадь участков для строительства дошкольных образовательных организаций для покрытия дефицита	га	-	35 кв. м на 1 место	15,7	15,7/-
Количество очередников (актуальная очередь) в дошкольных образовательных организациях	Чел.	-	-	-	-
в возрасте 3–7 лет	чел.	-	-	-	-
Общеобразовательные организации					
количество	единица	32			
емкость	место	18176	135	24196	6020/-
фактическая наполняемость	чел.	24799			
Количество детей, обучающихся во вторую смену	чел.	456	-	-	-
Площадь участков для строительства общеобразовательных организаций для покрытия дефицита	га		50 кв. м на 1 место	30,1	30,1/-
<b>Учреждения дополнительного образования</b>					
<b>Детские школы искусств</b>					
количество	единица	12			
емкость	место	2883	12% от численности детей с 6 до 15 лет	2506	-/377



Показатель	Единица измерения	Существующее положение	Норматив	Требуется	Дефицит/Профицит
<b>Детско-юношеские спортивные школы</b>					
количество	единица	1			
Емкость, всего	место				
в том числе 6–15 лет	место	2170	20 % (6–15 лет)	4177	2007
<b>Спорт</b>		от 21.03.2018 № 244 «Об утверждении Методических рекомендаций о применении нормативов и норм при определении потребности субъектов Российской Федерации в объектах			
ЕПС (единовременная пропускная способность)	Человек (в 1 час)	122/ на 1000 чел. (возраст 3-79 лет)	122/ 1000 чел. (возраст 3-79 лет)		
<b>Культура</b>					
Универсальные культурно-досуговые центры	единиц	19 29 (библиот.)			
помещения для культурно-массовой работы с населением, досуга, любительской деятельности и библиотеки	кв. м	31467 3300 (библиот.)	20	3585	-/31183
зрительные залы	место	5145	8-12	2151	-/2994
<b>Предприятия торговли, общественного питания и бытового обслуживания</b>					
Предприятия общественного питания	посадочное место	8808	40	7170	-/1638
Предприятия бытового обслуживания	рабочее место	5243	10,9	1954	-/3289

Показатель	Единица измерения	Существующее положение	Норматив	Требуется	Дефицит/Профицит
Предприятия розничной торговли	тыс. кв. м торговой площади	191,1	1,53	274,22	83,12/-
Бани	помывочное место	325	5	896	571/-
<b>ПАМЯТНИКИ ИСТОРИИ И КУЛЬТУРЫ</b>					
федерального значения	ед	16			
регионального значения	ед	22			
выявленные	ед	90			
<b>ПОЖАРНЫЕ ДЕПО</b>					
количество депо	единица	5			
количество машин	автомобиль	28	0,2	36	8/-
<b>Участковые пункты полиции</b>					
количество участковых	чел.	60	1 участковый на 2,8-3,0 тыс. человек	60	-/-
площадь помещений	кв. м	2700	45	2700	-/-
Многофункциональный центр (МФЦ)	кв. м	7200	40 кв. м на каждые 2 тыс. чел.	3585	-/3615
<b>ТРАНСПОРТНАЯ ИНФРАСТРУКТУРА</b>					
<i><b>Железнодорожный транспорт</b></i>					
Протяжённость магистральных железнодорожных путей	км	36,0			
Количество главных железнодорожных путей	единиц	3			
Количество транспортно-пересадочных узлов на основе железнодорожной станции	единиц	-			
Протяжённость линий высокоскоростной специализированной пассажирской магистрали (ВСМ)	км	-			

Показатель	Единица измерения	Существующее положение	Норматив	Требуется	Дефицит/Профицит
Протяжённость линий рельсового скоростного пассажирского транспорта	км	-			
<b>Водный транспорт</b>					
Количество объектов водного транспорта (пристани, причалы)	единиц	-			
<b>Воздушный транспорт</b>					
Количество вертолетных площадок	единиц	6	2 ед. на население более 50,0 тыс. чел		
<b>Трубопроводный транспорт</b>					
Протяжённость линий нефтепродуктопроводов	км	22,31			
<b>Пассажирский транспорт</b>					
Протяжённость линий общественного пассажирского транспорта, в том числе:	км				
- автобуса	км	270,0			
- троллейбуса	км	-			
- трамвая	км	-			
Плотность сети линий общественного пассажирского транспорта	км/км <sup>2</sup>	0,33	0,49	0,49	0,16
<b>Автомобильные дороги</b>					
Протяжённость автомобильных дорог общего пользования, в том числе – улиц:	км	1387,00			
- автомобильных дорог общего пользования федерального значения, в том числе – улиц	км	98,90			
- автомобильных дорог общего пользования регионального значения, в том числе – улиц	км	243,14			
-автомобильных дорог общего пользования местного значения, в том числе – улиц	км	1047,96			

Показатель	Единица измерения	Существующее положение	Норматив	Требуется	Дефицит/Профицит
Плотность автомобильных дорог общего пользования	км/км <sup>2</sup>	1,48	0,53	0,53	0,95
<b><i>Улично-дорожная сеть</i></b>					
Протяжённость магистральных улиц, в том числе:	км				
- федерального значения	км	-			
- регионального значения	км				
- местного значения	км				
Протяжённость велосипедных дорожек	км	-			
<b><i>Транспортные развязки и искусственные сооружения</i></b>					
Количество транспортных развязок в разных уровнях	единиц	10			
Количество транспортных развязок в одном уровне (саморегулируемых кольцевых пересечений)	единиц	2			
Количество мостов	единиц	29			
Количество путепроводов, эстакад, тоннелей	единиц	20			
Количество пешеходных переходов в разных уровнях	единиц	7			
Количество пешеходных мостов	единиц	-			
<b>ИНЖЕНЕРНАЯ ИНФРАСТРУКТУРА</b>					
<b><i>Водоснабжение, водоотведение, Организация поверхностного стока</i></b>	-	-	-	-	-
Водопотребление	тыс. куб. м/сутки	64,03	-	129,421	187,920
Протяжённость водопроводных сетей	км	377	-	-	-
Износ водопроводных сетей	%	44	-	-	-
Водозаборные узлы					
количество	единица	269	-	-	-

Показатель	Единица измерения	Существующее положение	Норматив	Требуется	Дефицит/Профицит
производительность	тыс. куб. м/сутки	-	-	-	-
Водоотведение, объем стоков	тыс. куб. м/сутки	64,03	-	129,421	187,920
Протяженность канализационных коллекторов	км	-	-	-	-
Износ канализационных сетей	%	-	-	-	-
Канализационные очистные сооружения		-	-	-	-
количество	единица	36	-	89	-
производительность	тыс. куб. м/сутки	-	-	-	-
Протяженность коллекторов дождевой канализации	км	-	-	-	-
<b>Теплоснабжение</b>					
Теплопотребление	Гкал/час	3305,1	-	-	-
Суммарная установленная тепловая мощность	Гкал/час	-	-	-	-
Резерв тепловой мощности	Гкал/час	-	-	-	-
Протяженность тепловых сетей в двухтрубном исчислении	км	192.6	-	-	-
<b>Газоснабжение</b>					
Газопотребление	млн. куб. м/год	28,5	-	-	-
Протяженность газопроводов магистральных	км	27,1	-	-	-
Протяженность газопроводов распределительных (высокого и среднего давлений):	км	400	-	-	-
<b>Электроснабжение</b>					
Фактическое электропотребление	млн. кВт×час	1205	-	-	-
Протяженность линий электропередач	-	-	-	-	-
ЛЭП 35 кВ	км трассы	47,8	-	-	-
ЛЭП 110 кВ	км трассы	248,8	-	-	-

Показатель	Единица измерения	Существующее положение	Норматив	Требуется	Дефицит/Профицит
ЛЭП 220 кВ	км трассы	107,16	-	-	-
ЛЭП 500 и 750 кВ	км трассы	30,46	-	-	-
Суммарная установленная трансформаторная мощность центров питания	МВА	1583,4	-	-	+108,63
<b>ТВЕРДЫЕ КОММУНАЛЬНЫЕ ОТХОДЫ</b>					
Объем твердых коммунальных отходов	тыс. куб. м/год	376,19			
Наличие полигонов ТКО	единиц	1 закрытый			
<b>ТЕРРИТОРИЯ</b>					
Площадь территории	га	81874			
<i>Площадь земель, поставленных на кадастровый учет</i>	га	60161,26			
Земли сельскохозяйственного назначения	га	10659,62			
мелиорированные	га				
особоценные	га	2272,1478			
Земли населённых пунктов	га	31359,49			
Земли промышленности, транспорта, связи и т.д.	га	3344,67			
Земли особо охраняемых территорий	га	653,87			
Лесной фонд	га	12113,29			
Водный фонд	га	-			
Земли запаса	га	-			
Категория земель не установлена	га	2030,32			
Территории, не стоящие на кадастровом учёте и земельные участки без координатного описания	га	22702,85			
<i>Застроенные территории</i>	га				
Застроенные территории в пределах населенных пунктов	га				
Территория жилой застройки, в том числе	га				
многоэтажной и среднеэтажной	га				

Показатель	Единица измерения	Существующее положение	Норматив	Требуется	Дефицит/Профицит
индивидуальной	га				
Территория садоводческих и дачных некоммерческих объединений граждан	га				
Территория общественно-деловой застройки	га				
Территория производственной и коммунально-складской застройки, инженерной, транспортной инфраструктур	га				
<b>Территории, выделенные под застройку (ВРИ, утв.ППТ,одобренные на ГС МО Концепции)</b>	га				
Планируемая жилая застройка, в том числе:	га				
многоквартирная	га				
индивидуальная	га				
Территория садоводческих и дачных некоммерческих объединений граждан	га				
Территория общественно-деловой застройки	га				
Территория производственной и коммунально-складской застройки, инженерной, транспортной инфраструктур	га				
<b>Территории объектов муниципального значения</b>					
Озелененные территории общего пользования	га				
Кладбища, количество	единиц	51			
в том числе открытые кладбища	единиц	22			
Кладбища, площадь	га	120,21/95,43	0,24	43,02	-/52,41
В том числе резерв	га	9,919	0,24	43,02	33,10/-

## **Приложение 2. Финансово-экономическое обоснование стоимости мероприятий по обеспечению населения объектами социальной инфраструктуры**

Финансово-экономическое обоснование стоимости мероприятий по развитию социальной инфраструктуры, необходимых для достижения значений, соответствующих нормативным требованиям, основывается на расчетах сметной стоимости строительства объектов различного назначения по соответствующим нормативам.

Методика определения стоимости строительной продукции на территории Российской Федерации (МДС 81-35.2004), утвержденная Постановлением Госстроя России от 05.03.2004 № 15/1, определяет состав сметных нормативов и порядок определения сметной стоимости строительства объектов.

Сметные нормативы – это обобщенное название комплекса сметных норм, расценок и цен, применяемых для определения сметной стоимости строительства объектов (зданий и сооружений) различного назначения.

Сметная норма – это совокупность ресурсов, установленная на принятый измеритель строительных монтажных или других работ.

Сметная норма определяет нормативное количество ресурсов, минимально необходимых и достаточных для выполнения соответствующего вида работ, и является основой для перехода к стоимостным показателям.

Приказом Министерства строительства и жилищно-коммунального хозяйства РФ от 28.08.2014 № 506/пр «О внесении в федеральный реестр сметных нормативов, подлежащих применению при определении сметной стоимости объектов капитального строительства, строительство которых финансируется с привлечением средств федерального бюджета, укрупненных сметных нормативов цены строительства для объектов непромышленного назначения и инженерной инфраструктуры» в реестр (Раздел 1. Государственные сметные нормативы) внесен ряд укрупненных нормативов цены строительства (далее – НЦС), включая:

Укрупненные нормативы цены строительства «Административные здания» (НЦС 81-02-02-2021);

Укрупненные нормативы цены строительства «Объекты народного образования» (НЦС 81-02-03-2021);

Укрупненные нормативы цены строительства «Объекты здравоохранения» (НЦС 81-02-04-2021);

Укрупненные нормативы цены строительства «Спортивные здания и сооружения» (НЦС 81-02-05-2021);

Укрупненные нормативы цены строительства «Объекты культуры» (НЦС 81-02-06-2021).

НЦС рассчитаны в ценах на 2021 год для базового района (Московская область).

Укрупненные нормативы цены строительства представляют собой объем денежных средств (норматив цены строительства), необходимый и достаточный для возведения объектов капитального строительства соответствующего назначения в пересчете на установленную единицу измерения (1 место, 1 посещение в смену, 1 койко-место и т.п.).

Нормативы цены строительства в НЦС-2021 приводятся для фиксированных значений параметров объектов.

Соответствие показателей нормирования, используемых в НЦС-2021, показателям, применяемым в практике градостроительного нормирования и проектирования, отражено в таблице 2.1.

Показатели нормирования, используемые в укрупненных нормативах цены строительства (НЦС-2021), и соответствующие им значения показателей, применяемых в градостроительной практике.



**Таблица 2.1.**

Объекты социальной инфраструктуры	Тип учреждения	Обозначение соответствующей части НЦС-2021	Показатель нормирования НЦС-2021	Соответствующее значение показателя градостроительного нормирования
Здравоохранение	Стационар	НЦС 81-02-04-2021	1 койко-место	1 койко-место
	Амбулаторно-поликлинические учреждения		1 посещение в смену	1 посещение в смену
Образование	Дошкольные образовательные учреждения	НЦС 81-02-03-2021	1 место	1 место
	Общеобразовательные учреждения		1 учебное место	1 учебное место
Физкультурно-спортивные сооружения	Спортивные залы	НЦС 81-02-05-2021	1 пос. в смену	10 кв. м общей площади зала
	- стадионы		1 посадочное место	5 кв. м
	- площадки		1 площадка	375 кв. м (25x15)
	Крытые плавательные бассейны		1 пос. в смену	8,5 кв. м площади зеркала воды на 1 чел.
Культурно-досуговые учреждения	Библиотеки общедоступные	НЦС 81-02-06-2021	1 тыс. томов	1 тыс. томов
	Дома культуры		1 зрит. место	1 зрит. место

Сметная стоимость строительства объектов социальной инфраструктуры, определяемая в соответствии с укрупненными нормативами цены строительства, не учитывает дополнительные затраты, возникающие в особых условиях строительства (удаленность от существующей инфраструктуры, стесненные условия производства).

Связанные с этим затраты следует учитывать дополнительно.

При расчете затрат на строительные-монтажные работы, связанные с реконструкцией объектов социальной инфраструктуры для увеличения емкости действующих объектов, применяются показатели нормативной стоимости, определенные НЦС 81-02-04-2021 с понижающим коэффициентом порядка 0,3–0,4 (в зависимости от типа объекта).

При определении сметной стоимости строительства в затраты на строительные-монтажные работы согласно НЦС включены затраты на приобретение оборудования, инструмента, мебели, инвентаря.

Помимо этого должны учитываться дополнительные работы и затраты, необходимые для полноценного функционирования объекта.

Объем дополнительных работ и, соответственно, их стоимость в значительной степени варьируются в зависимости от местоположения объекта на территории муниципального образования и планировочной структуры конкретного населенного пункта. В зависимости от уровня градостроительного освоения окружающих территорий, дополнительные затраты могут составлять от 10 % до 50 % от сметной стоимости строительных-монтажных работ.

Дополнительные затраты при строительстве объектов могут включать: стоимость выкупа земельного участка при строительстве новых объектов на землях, не находящихся в

региональной или муниципальной собственности; затраты на транспортную инфраструктуру – строительство улиц и дорог, парковок и т. д.; затраты на инженерную инфраструктуру – проведение коммуникаций, создание генерирующих мощностей (водозабор, котельная); затраты на благоустройство и озеленение; затраты на перенос коммуникаций в условиях реконструкции и развития ранее застроенных городских/сельских территорий; затраты на рекультивацию территории при освоении площадок, ранее использовавшихся в производственных и коммунально-складских целях; другие затраты.

Затраты на выкуп земельного участка могут возникнуть при строительстве новых объектов социальной инфраструктуры на землях, не находящихся в региональной, муниципальной или нераспределенной государственной собственности.

Дополнительные затраты, учитываемые в сметной стоимости строительства объекта социальной инфраструктуры, определяются в процентах от сметной стоимости СМР:

затраты на инженерную и транспортную инфраструктуру – для расчетов приняты в размере 15 % от СМР; затраты на благоустройство и озеленение – для расчетов приняты в размере 5 % от СМР.

Затраты на перенос коммуникаций, рекультивацию территории (при развитии застроенных территорий) – в расчетах не используются.

При реконструкции принимаются в расчет только затраты на проектирование и СМР, затраты на дополнительное инженерное и транспортное обслуживание, благоустройство исключаются.

Стоимость всех мероприятий указывается суммарно с учетом бюджетных и внебюджетных источников финансирования.

В рамках разработки генерального плана приводится расчет финансово-экономического обоснования только для объектов регионального значения на 2 этапе выполнения работ, для объектов местного значения расчет финансово-экономического обоснования приводится в рамках разработки Карты планируемого размещения объектов местного значения.

**Приложение 3. ОСНОВНЫЕ ПЛАНИРУЕМЫЕ ПОКАЗАТЕЛИ РАЗВИТИЯ 1 ТЕРРИТОРИИ ГОРОДСКОГО ОКРУГА ДОМОДЕДОВО МОСКОВСКОЙ ОБЛАСТИ**

Поз.	Показатели	Единица измерения	Существующее положение	Первая очередь	Расчётный срок
<b>1. Население</b>					
1.1.	Численность постоянного населения	тыс. чел.	179,23	74,60	368,1
1.2.	Трудовые ресурсы	тыс. чел.	119,81	34,41	247,0
1.3.	Количество рабочих мест	тыс. чел.	88,3	46,654	392,074
<b>2. Жилищный фонд</b>					
2.1.	Жилищный фонд – всего, в том числе:	тыс. кв. м	5868,90	2746,95	12450,2
	- многоквартирный	тыс. кв. м	4 194,2	1 815,65	9043,8
	- индивидуальный	тыс. кв. м	2068,10	931,3	3406,4
2.2.	Жилищный фонд, подлежащий сносу	тыс. кв. м			
2.3.	Новая многоквартирная жилая застройка в т.ч.	тыс. кв. м	-	1 815,65	4849,55
	по ВРИ	тыс. кв. м	-	-	182,82
	по ППТ	тыс. кв. м	-	1 815,65	4666,73
	концепции	тыс. кв. м	-	-	-
	иные предложения (администрация, Минимущества МО)	тыс. кв. м	-	-	-
<b>3. Объекты федерального значения</b>					
<i>3.1. Транспортная инфраструктура</i>					
3.1.1.	Протяжённость магистральных железнодорожных путей	км	48,9	48,9	48,9
3.1.2.	Протяжённость линий высокоскоростной специализированной пассажирской магистрали (ВСМ)	км	0	0	4,0
3.1.3.	Протяжённость автомобильных дорог	км	121,9	128,8	128,8
3.1.4.	Количество транспортных развязок в разных уровнях	единиц	4	5	7
3.1.5.	Количество мостов, путепроводов, эстакад, тоннелей	единиц	28	28	28
3.1.6.	Количество пешеходных переходов в разных уровнях	единиц	10	11	11
<i>3.2. Инженерной инфраструктуры</i>					

Поз.	Показатели	Единица измерения	Существующее положение	Первая очередь	Расчётный срок
3.2.1.	Электростанция гидроаккумулирующая (ГАЭС)	единиц	0	0	0
3.2.2.	Электрическая подстанция 750 кВ	единиц	0	0	0
3.2.3.	Электрическая подстанция 500 кВ	единиц	1	0	0
3.2.4.	Электрическая подстанция 220 кВ	единиц	0	0	0
3.2.5.	Тяговая подстанция (железной дороги)	единиц	3	0	0
3.2.6.	Переходный пункт 220 кВ и выше	единиц	0	0	0
3.2.7.	Переключательный пункт 220 кВ и выше	единиц	0	0	0
3.2.8.	Линии электропередачи 750, 500, 220 кВ	км	278,6	н/д	н/д
3.2.9.	Магистральный газопровод	км	27,1	0	0
3.2.10	Компрессорная станция (КС), компрессорный цех (КЦ)	единиц	0	0	0
3.2.11	Газораспределительная станция (ГРС, КРП)	единиц	0	0	0
3.2.12	Станция подземного хранения газа (СПХГ)	единиц	0	0	0
3.2.13	Объекты связи	единиц	24	н/д	н/д
3.2.14	Сети связи	км	н/д	н/д	н/д
	*Пожарные депо	единица	4	4	4
	*Пожарные депо	автомобиль	11	11	14
	Завод по термическому обезвреживанию ТКО	единиц	0		
<b>4. Объекты регионального значения</b>					
<i>4.1. Социальнокультурного и коммунально-бытового обслуживания</i>					
4.1.1.	Больницы	койко-мест	682	2057	3402
	Больницы	единиц	4	5	7
4.1.2.	Амбулаторно-поликлиническая сеть	пос./смену	3256	5143	7028
	Амбулаторно-поликлиническая сеть	единиц	36	45	53
4.1.3.	Универсальный комплексный центр социального обслуживания населения (УКЦСОН)	объекты	3	7	10
4.1.4.	*Станции скорой помощи	автомобиль	20	25	37

Поз.	Показатели	Единица измерения	Существующее положение	Первая очередь	Расчётный срок
<i>4.2. Транспортная инфраструктура</i>					
4.2.1.	Протяжённость линий рельсового скоростного пассажирского транспорта (ЛРТ)	км	0	12,0	53,9
4.2.2.	Протяжённость автомобильных дорог	км	288,4	351,2	406,5
4.2.3.	Протяжённость улично-дорожной сети	км	0	3,1	4,5
4.2.4.	Количество транспортных развязок в разных уровнях	единиц	5		18
4.2.5.	Количество мостов, путепроводов, эстакад, тоннелей	единиц	41	47	53
4.2.6.	Количество пешеходных переходов в разных уровнях	единиц	0	1	3
4.2.7.	Количество транспортно-пересадочных узлов на основе железнодорожной станции, линий ЛРТ, автомобильных дорог	единиц	0	1	3
4.2.8.	Количество вертолетных площадок	единиц	6	6	7
<i>4.3. Инженерной инфраструктуры</i>					
4.3.1.	Электростанция гидравлическая (ГЭС)	единиц	0	0	0
4.3.2.	Тепловая электростанция (ТЭС)	единиц	0	0	0
4.3.3.	Теплоэлектроцентраль (ТЭЦ)	единиц	0	0	0
4.3.4.	Электрическая подстанция 35 кВ	единиц	3	-	-
4.3.5.	Переходный пункт 35-110 кВ	единиц	н/д	0	0
4.3.6.	Переключательный пункт 35-110 кВ	единиц	н/д	0	0
4.3.7.	Линии электропередачи 35-110 кВ	км	735,74	735,74	735,74
4.3.8.	Газопровод распределительный высокого давления	км	401,3	401,3	401,3
4.3.9.	Газопровод распределительный среднего давления	км	25,3	25,3	25,3

Поз.	Показатели	Единица измерения	Существующее положение	Первая очередь	Расчётный срок
4.3.10	Артезианская скважина (артезианская скважина Восточной системы водоснабжения (ВСВ))	единиц	0	0	0
4.3.11	Водовод	км	0	0	0
4.3.12	Очистные сооружения (КОС)	единиц	0	0	0
4.3.13	Канализация самотечная	км	0	0	0
4.3.14	Канализация напорная	км	0	0	0
<b>4.4. Твёрдые коммунальные отходы</b>					
4.4.1.	Объект размещения ТКО	единиц	0		
4.4.2.	Объект обезвреживания ТКО	единиц	0		
<b>5. Потребности в объектах местного значения</b>					
<b>5.1. Социально-культурного и коммунально-бытового обслуживания</b>					
5.1.1.	Дошкольные образовательные учреждения	мест	11650	16499	23924
5.1.2.	Общеобразовательные школы	мест	24196	34267	49688
5.1.3.	Детско-юношеские спортивные школы	мест	4177	5077	7361
5.1.4.	Детские школы искусств (дополнительное образование детей)	мест	4310	6104	8852
5.1.5.	Культурно-досуговое учреждение	мест зрительного зала	1792	1523	2208
5.1.6.	Плоскостные спортивные сооружения	тыс. кв. м	169,962	240,705	349,031
5.1.7.	Спортивные залы	тыс. кв. м	18,998	26,906	39,014
5.1.8.	Плавательные бассейны	кв. м зеркала воды	1785	2528	3666
5.1.9.	Предприятия торговли	тыс. кв. м	274,2	388,4	563,13
	Предприятия общественного питания	посад.мест	7169	10153	14722
	Предприятия бытового обслуживания	рабочее место	1954	2767	4012
5.1.10.	Кладбища, площадь	га	43,01	60,92	88,33
	В том числе резерв	га	-	-	-
<b>5.2. Транспортная инфраструктура</b>					
5.2.1.	Гаражи (стоянки) для постоянного хранения индивидуального автомобильного	машино-место	42806	83393	131153

Поз.	Показатели	Единица измерения	Существующее положение	Первая очередь	Расчётный срок
	транспорта жителей многоквартирной застройки				
5.2.2.	Объекты технического сервиса автотранспортных средств	пост	179	281	443
5.2.3.	Велодорожки	км	4,5	6,5	10,0
<i>5.3. Инженерной инфраструктуры</i>					
5.3.1.	Водоснабжение				
	расчётное потребление воды питьевого качества	тыс. куб. м/сут.	93,46	149,99	217,92
5.3.2.	Водоотведение				
	объем водоотведения на очистные сооружения бытовых стоков	тыс. куб. м/сут.	64,03	114,54	179,02
	объем водоотведения на очистные сооружения поверхностного стока	тыс. куб. м/дождь	н/д	1479,14	1802,47
5.3.3.	Теплоснабжение				
	Расход тепла, всего	Гкал/час	3305,1	4089,796	5964,065
5.3.4.	Газоснабжение				
	Потребление газа (приrost)	$\frac{м^3}{час}$ тыс. $м^3/год$	631000	1492427	2176376
5.3.5.	Электроснабжение				
	приrost расчётной нагрузки на шинах 6(10) кВ ЦП	МВт	н/д	393,89	402,65
5.3.6.	Связь				
	Расчётный приrost номерной емкости телефонной сети	тыс. номеров	н/д	70,22	65,93

**Приложение 4.** Перечень земельных участков сельскохозяйственного использования, включаемых в зоны несельскохозяйственного использования

№ п/п	Кадастровый номер земельного участка	Разрешённое использование	Планируемое использование (функциональное зонирование)	Площадь, га
1.	50:28:0110121:271	для садоводства	СХ2	0,0527
2.	50:28:0020108:496	для садоводства	СХ2	0,0815
3.	50:28:0110150:3593	6.7 Энергетика	П	0,0003
4.	50:28:0110118:459		СХ2	0,4055
5.	50:28:0110150:3589	Энергетика	П	0,0003
6.	50:28:0060115:1429	Энергетика	К	0,0042
7.	50:28:0060115:1430	Энергетика	К	0,023
8.	50:28:0110150:3592		СХ2	0,0026
9.	50:28:0110150:3586	-	П	0,0024
10.	50:28:0060115:1431	Энергетика	Т1	0,0002
11.	50:28:0110118:458		СХ2	0,1388
12.	50:28:0110150:3591		СХ2	0,0026
13.	50:28:0110150:3585	-	П	0,0004
14.	50:28:0110150:6	Для садоводства	СХ2	0,0524
15.	50:28:0090229:96	для садоводства	СХ2	0,09
16.	50:28:0000000:53624	для садоводства	СХ2	0,08
17.	50:28:0000000:53687	для садоводства	СХ2	0,101
18.	50:28:0060202:2333	для садоводства	СХ2	0,0784
19.	50:28:0000000:53553	для садоводства	СХ2	0,08
20.	50:28:0090229:104	для садоводства	СХ2	0,09
21.	50:28:0090215:61	для садоводства	СХ2	0,0784
22.	50:28:0090229:101	для садоводства	СХ2	0,09
23.	50:28:0090215:60	для садоводства	СХ2	0,0785
24.	50:28:0000000:53693	для садоводства	СХ2	0,0764
25.	50:28:0100406:72	для садоводства	СХ2	0,06
26.	50:28:0100406:71	для садоводства	СХ2	0,09
27.	50:28:0000000:53610	Земли сельскохозяйственного назначения	СХ2	0,66
28.	50:28:0090229:95	для садоводства	СХ2	0,09
29.	50:28:0090215:59	для садоводства	СХ2	0,08
30.	50:28:0090232:313	для садоводства	СХ2	0,0633
31.	50:28:0000000:53625	для садоводства	СХ2	0,0784
32.	50:28:0000000:53593	для ведения личного подсобного хозяйства	Ж2	0,0454
33.	50:28:0000000:53563	для садоводства	СХ2	0,1005
34.	50:28:0000000:53548	Для ведения личного подсобного хозяйства	Ж2	0,0246
35.	50:28:0000000:53673	для садоводства	СХ2	0,08
36.	50:28:0010102:593	для садоводства	СХ2	0,0585
37.	50:28:0020108:373	Для садоводства	СХ2	0,0808
38.	50:28:0020103:485	для садоводства	СХ2	0,0404
39.	50:28:0020107:563	для садоводства	СХ2	0,04
40.	50:28:0110122:84	для садоводства	СХ2	0,06
41.	50:28:0110106:269	Для садоводства	СХ2	0,078



№ п/п	Кадастровый номер земельного участка	Разрешённое использование	Планируемое использование (функциональное зонирование)	Площадь, га
42.	50:28:0030101:64	для ведения личного подсобного хозяйства	Ж2	0,09
43.	50:28:0020108:517	для садоводства	СХ2	0,0542
44.	50:28:0000000:55660	Для садоводства	СХ2	0,1118
45.	50:28:0060205:382	Для садоводства	СХ2	0,0585
46.	50:28:0040108:70	для садоводства	СХ2	0,0779
47.	50:28:0090238:291	для садоводства	СХ2	0,066
48.	50:28:0010620:63	Для ведения крестьянского (фермерского) хозяйства	О1	0,2
49.	50:28:0000000:53662	для садоводства	СХ2	0,08
50.	50:28:0060202:2243	для садоводства	СХ2	0,08
51.	50:28:0000000:53544	Земли сельскохозяйственного назначения	СХ2	0,08
52.	50:28:0000000:53640	для садоводства	СХ2	0,0816
53.	50:28:0060121:13	Для садоводства	СХ2	0,051
54.	50:28:0090217:44	для садоводства	СХ2	0,06
55.	50:28:0060202:1936	Для садоводства	СХ2	0,0794
56.	50:28:0090212:90	для садоводства	СХ2	0,0815
57.	50:28:0060201:2795	для ведения личного подсобного хозяйства	Ж2	0,12
58.	50:28:0060121:4	Для садоводства	СХ2	0,0796
59.	50:28:0090214:124	для садоводства	СХ2	0,0801
60.	50:28:0060121:17	Для садоводства	СХ2	0,0549
61.	50:28:0060121:11	Для садоводства	СХ2	0,0666
62.	50:28:0090207:365	Для садоводства	СХ2	0,0745
63.	50:28:0090211:96	для садоводства	СХ2	0,08
64.	50:28:0090213:29	для садоводства	СХ2	0,0844
65.	50:28:0060119:57	Для садоводства	СХ2	0,3
66.	50:28:0060202:2729	для садоводства	СХ2	0,0791
67.	50:28:0060121:16	автомобильный транспорт	Т1	0,0611
68.	50:28:0090211:97	для садоводства	СХ2	0,0802
69.	50:28:0090210:48	для садоводства	СХ2	0,12
70.	50:28:0060121:6	Для садоводства	СХ2	0,0586
71.	50:28:0060201:1194	Для ведения личного подсобного хозяйства	Ж2	0,0874
72.	50:28:0060110:13	Для садоводства	СХ2	0,06
73.	50:28:0000000:53887	квартира	Ж2	0,1
74.	50:28:0020607:388	для садоводства	СХ2	0,0583
75.	50:28:0000000:53621	для садоводства	СХ2	0,0406
76.	50:28:0100312:55	для садоводства	СХ2	0,104
77.	50:28:0000000:53675	для садоводства	СХ2	0,06
78.	50:28:0000000:51743	Ведение садоводства	СХ2	0,08
79.	50:28:0090229:102	для садоводства	СХ2	0,0905
80.	50:28:0060102:418	для садоводства	СХ2	0,06
81.	50:28:0000000:53692	для садоводства	СХ2	0,0621
82.	50:28:0000000:53637	для садоводства	СХ2	0,0627
83.	50:28:0000000:53565	для садоводства	СХ2	0,063

№ п/п	Кадастровый номер земельного участка	Разрешённое использование	Планируемое использование (функциональное зонирование)	Площадь, га
84.	50:28:0000000:53698	для садоводства	СХ2	0,0627
85.	50:28:0060211:18	Для садоводства	СХ2	0,12
86.	50:28:0030125:136	Для ведения личного подсобного хозяйства	Ж2	0,1516
87.	50:28:0020605:104	для садоводства	СХ2	0,049
88.	50:28:0020605:108	для садоводства	СХ2	0,075
89.	50:28:0020605:105	для садоводства	СХ2	0,1176
90.	50:28:0020609:31	для садоводства	СХ2	0,0787
91.	50:28:0000000:53656	для садоводства	СХ2	0,047
92.	50:28:0040105:197	для садоводства	СХ2	0,098
93.	50:28:0040105:210	Для садоводства	СХ2	0,0417
94.	50:28:0040105:209	Для садоводства	СХ2	0,0533
95.	50:28:0040103:69	Для ведения садоводства	СХ2	0,0641
96.	50:28:0040104:169	для садоводства	СХ2	0,0431
97.	50:28:0040106:173	для садоводства	СХ2	0,043
98.	50:28:0040103:71	Для садоводства	СХ2	0,0585
99.	50:28:0040222:49	для садоводства	СХ2	0,0849
100.	50:28:0040224:148	для садоводства	СХ2	0,08
101.	50:28:0040231:167	для садоводства	СХ2	0,06
102.	50:28:0040231:168	для садоводства	СХ2	0,06
103.	50:28:0040134:112	Для садоводства	СХ2	0,0838
104.	50:28:0040231:165	для садоводства	СХ2	0,06
105.	50:28:0040225:73	для садоводства	СХ2	0,0828
106.	50:28:0040224:150	для садоводства	СХ2	0,08
107.	50:28:0100101:185	Для индивидуального жилищного строительства	Ж2	0,12
108.	50:28:0040226:81	для садоводства	СХ2	0,06
109.	50:28:0030250:51	для садоводства	СХ2	0,06
110.	50:28:0030248:92	для садоводства	СХ2	0,0721
111.	50:28:0030251:183	для садоводства	СХ2	0,0657
112.	50:28:0030251:178	для садоводства	СХ2	0,0543
113.	50:28:0030252:128	для садоводства	СХ2	0,0588
114.	50:28:0030251:177	для садоводства	СХ2	0,0554
115.	50:28:0030249:112	для садоводства	СХ2	0,06
116.	50:28:0030251:185	для садоводства	СХ2	0,06
117.	50:28:0030252:127	для садоводства	СХ2	0,0594
118.	50:28:0030248:88	для садоводства	СХ2	0,06
119.	50:28:0030250:57	для садоводства	СХ2	0,0815
120.	50:28:0030251:184	для садоводства	СХ2	0,066
121.	50:28:0040112:89	Для садоводства	СХ2	0,06
122.	50:28:0040112:50	садоводство	СХ2	0,06
123.	50:28:0040112:86	Для садоводства	СХ2	0,06
124.	50:28:0000000:49990	Для сельскохозяйственного производства	СХ1	1,8405
125.	50:28:0040239:17	для садоводства	СХ2	0,0845
126.	50:28:0040239:18	для садоводства	СХ2	0,0818

№ п/п	Кадастровый номер земельного участка	Разрешённое использование	Планируемое использование (функциональное зонирование)	Площадь, га
127.	50:28:0030201:29	Под размещение овощного магазина №5 и винного магазина №22	O1	0,031
128.	50:28:0100318:334	для садоводства	CX2	0,08
129.	50:28:0040215:194	для садоводства	CX2	0,08
130.	50:28:0020706:85	для садоводства	CX2	0,06
131.	50:28:0040239:16	для садоводства	CX2	0,08
132.	50:28:0040215:193	для садоводства	CX2	0,0932
133.	50:28:0040218:61	для садоводства	CX2	0,0792
134.	50:28:0040211:163	для садоводства	CX2	0,084
135.	50:28:0040214:13	для садоводства	CX2	0,08
136.	50:28:0040215:195	для садоводства	CX2	0,0805
137.	50:28:0020107:553	для садоводства	CX2	0,0764
138.	50:28:0020107:576	для садоводства	CX2	0,08
139.	50:28:0020107:567	для садоводства	CX2	0,083
140.	50:28:0020107:586	для садоводства	CX2	0,082
141.	50:28:0020107:546	для садоводства	CX2	0,0399
142.	50:28:0010580:211	для садоводства	CX2	0,06
143.	50:28:0020105:206	для садоводства	CX2	0,042
144.	50:28:0020108:500	для садоводства	CX2	0,078
145.	50:28:0040112:140	Для садоводства	CX2	0,06
146.	50:28:0020108:519	для садоводства	CX2	0,0846
147.	50:28:0020108:509	для садоводства	CX2	0,0802
148.	50:28:0020108:511	для садоводства	CX2	0,0841
149.	50:28:0060206:178	для садоводства	CX2	0,08
150.	50:28:0020108:518	для садоводства	CX2	0,0795
151.	50:28:0020108:506	для садоводства	CX2	0,0813
152.	50:28:0020108:505	для садоводства	CX2	0,0851
153.	50:28:0020507:635	Для индивидуального жилищного строительства	Ж2	0,0532
154.	50:28:0040112:139	Для садоводства	CX2	0,06
155.	50:28:0030250:54	для садоводства	CX2	0,0604
156.	50:28:0060201:2691	для ведения личного подсобного хозяйства (полевой)	Ж2	0,14
157.	50:28:0110118:361	для садоводства	CX2	0,0715
158.	50:28:0020103:483	для садоводства	CX2	0,08
159.	50:28:0110138:416	для садоводства	CX2	0,06
160.	50:28:0110112:34	Для садоводства	CX2	0,061
161.	50:28:0010618:177	Для ведения личного подсобного хозяйства	Ж2	0,12
162.	50:28:0090229:11	Для садоводства	CX2	0,09
163.	50:28:0110130:280	для ведения личного подсобного хозяйства	Ж2	0,06
164.	50:28:0070407:298	для садоводства	CX2	0,0613
165.	50:28:0010102:20	Для садоводства	CX2	0,0734
166.	50:28:0010618:137	Для ведения личного подсобного хозяйства	Ж2	0,12
167.	50:28:0020103:481	для садоводства	CX2	0,08

№ п/п	Кадастровый номер земельного участка	Разрешённое использование	Планируемое использование (функциональное зонирование)	Площадь, га
168.	50:28:0010102:600	для садоводства	СХ2	0,0612
169.	50:28:0020103:484	для садоводства	СХ2	0,04
170.	50:28:0060115:876	для ведения личного подсобного хозяйства	Ж2	0,03
171.	50:28:0020103:486	для садоводства	СХ2	0,0801
172.	50:28:0010620:64	Для ведения крестьянского (фермерского) хозяйства	О1	0,2
173.	50:28:0010102:594	для садоводства	СХ2	0,0642
174.	50:28:0110121:303	для садоводства	СХ2	0,054
175.	50:28:0010618:80	Для ведения личного подсобного хозяйства	Ж2	0,12
176.	50:28:0000000:54925	Ведение садоводства	СХ2	0,0571
177.	50:28:0010102:602	для садоводства	СХ2	0,07
178.	50:28:0100317:84	для садоводства	СХ2	0,0746
179.	50:28:0010102:603	для садоводства	СХ2	0,0562
180.	50:28:0010101:635	для садоводства	СХ2	0,08
181.	50:28:0090228:16	для ведения садоводства	СХ2	0,12
182.	50:28:0110112:167	для садоводства	СХ2	0,0603
183.	50:28:0090228:13	Для садоводства	СХ2	0,12
184.	50:28:0110138:412	для садоводства	СХ2	0,06
185.	50:28:0110138:422	для садоводства	СХ2	0,06
186.	50:28:0110106:788	Для садоводства	СХ2	0,08
187.	50:28:0010301:920	для садоводства	СХ2	0,08
188.	50:28:0110138:429	для садоводства	СХ2	0,06
189.	50:28:0110138:426	для садоводства	СХ2	0,06
190.	50:28:0090229:100	для садоводства	СХ2	0,0907
191.	50:28:0100318:335	для садоводства	СХ2	0,0608
192.	50:28:0110112:25	Для садоводства	СХ2	0,0589
193.	50:28:0110146:27	для садоводства	СХ2	0,06
194.	50:28:0110112:19	Для садоводства	СХ2	0,06
195.	50:28:0110112:165	для садоводства	СХ2	0,0638
196.	50:28:0110112:29	Для садоводства	СХ2	0,06
197.	50:28:0110112:47	Для садоводства	СХ2	0,06
198.	50:28:0110112:33	Для садоводства	СХ2	0,06
199.	50:28:0090232:350	Для садоводства	СХ2	0,0415
200.	50:28:0090238:289	для садоводства	СХ2	0,0605
201.	50:28:0090228:15	для садоводства	СХ2	0,112
202.	50:28:0090229:98	для садоводства	СХ2	0,0902
203.	50:28:0090238:285	для садоводства	СХ2	0,07
204.	50:28:0090226:126	для садоводства	СХ2	0,072
205.	50:28:0090238:288	для садоводства	СХ2	0,06
206.	50:28:0020104:101	для садоводства	СХ2	0,0393
207.	50:28:0020104:100	для садоводства	СХ2	0,0406
208.	50:28:0090232:304	для садоводства	СХ2	0,06
209.	50:28:0020102:242	для садоводства	СХ2	0,087
210.	50:28:0110138:414	для садоводства	СХ2	0,06
211.	50:28:0110138:405	для садоводства	СХ2	0,06

№ п/п	Кадастровый номер земельного участка	Разрешённое использование	Планируемое использование (функциональное зонирование)	Площадь, га
212.	50:28:0100311:64	для садоводства	CX2	0,0588
213.	50:28:0100312:52	для садоводства	CX2	0,1068
214.	50:28:0020102:245	для садоводства	CX2	0,0957
215.	50:28:0020102:239	для садоводства	CX2	0,08
216.	50:28:0110138:410	для садоводства	CX2	0,0583
217.	50:28:0100318:325	для садоводства	CX2	0,071
218.	50:28:0100316:111	для садоводства	CX2	0,0871
219.	50:28:0100318:322	для садоводства	CX2	0,0664
220.	50:28:0100318:348	для садоводства	CX2	0,0686
221.	50:28:0100318:331	для садоводства	CX2	0,0783
222.	50:28:0100316:102	для садоводства	CX2	0,0998
223.	50:28:0100318:332	для садоводства	CX2	0,0635
224.	50:28:0100315:103	для садоводства	CX2	0,0749
225.	50:28:0020101:692	для садоводства	CX2	0,086
226.	50:28:0100311:63	для садоводства	CX2	0,0612
227.	50:28:0020102:244	для садоводства	CX2	0,09
228.	50:28:0100318:317	для садоводства	CX2	0,0631
229.	50:28:0100315:101	для садоводства	CX2	0,0753
230.	50:28:0100316:108	для садоводства	CX2	0,0945
231.	50:28:0100318:34	Для садоводства	CX2	0,0587
232.	50:28:0100318:338	для садоводства	CX2	0,0601
233.	50:28:0040107:108	для садоводства	CX2	0,08257
234.	50:28:0010301:917	для садоводства	CX2	0,08
235.	50:28:0010301:918	для садоводства	CX2	0,08
236.	50:28:0010301:919	для садоводства	CX2	0,08
237.	50:28:0010301:1011	для садоводства	CX2	0,082
238.	50:28:0110313:158	для садоводства	CX2	0,06
239.	50:28:0010303:123	для садоводства	CX2	0,0523
240.	50:28:0010301:928	для садоводства	CX2	0,08
241.	50:28:0100207:81	для садоводства	CX2	0,0775
242.	50:28:0010301:907	для садоводства	CX2	0,0915
243.	50:28:0010301:914	для садоводства	CX2	0,0841
244.	50:28:0010301:910	для садоводства	CX2	0,081
245.	50:28:0030250:53	для садоводства	CX2	0,0566
246.	50:28:0010301:926	для садоводства	CX2	0,0808
247.	50:28:0000000:53642	для садоводства	CX2	0,0902
248.	50:28:0110118:358	для садоводства	CX2	0,0708
249.	50:28:0110119:189	для садоводства	CX2	0,0571
250.	50:28:0110118:375	для садоводства	CX2	0,067
251.	50:28:0110118:363	для садоводства	CX2	0,0706
252.	50:28:0110119:184	для садоводства	CX2	0,061
253.	50:28:0110119:188	для садоводства	CX2	0,06
254.	50:28:0110118:368	для садоводства	CX2	0,07
255.	50:28:0110118:372	для садоводства	CX2	0,072
256.	50:28:0110118:364	для садоводства	CX2	0,0706
257.	50:28:0110118:382	для садоводства	CX2	0,0704

№ п/п	Кадастровый номер земельного участка	Разрешённое использование	Планируемое использование (функциональное зонирование)	Площадь, га
258.	50:28:0110119:187	для садоводства	СХ2	0,06
259.	50:28:0110119:182	для садоводства	СХ2	0,06
260.	50:28:0010206:27	для ведения личного подсобного хозяйства (полевой)	Ж2	0,0721
261.	50:28:0010103:93	для садоводства	СХ2	0,0439
262.	50:28:0110118:369	для садоводства	СХ2	0,07
263.	50:28:0110116:115	для садоводства	СХ2	0,08
264.	50:28:0110112:11	Для садоводства	СХ2	0,06
265.	50:28:0100104:227	для садоводства	СХ2	0,0981
266.	50:28:0100104:243	для садоводства	СХ2	0,1007
267.	50:28:0100104:235	для садоводства	СХ2	0,1
268.	50:28:0100104:241	для садоводства	СХ2	0,1
269.	50:28:0020601:316	для садоводства	СХ2	0,0941
270.	50:28:0100104:232	для садоводства	СХ2	0,0999
271.	50:28:0110113:202	для садоводства	СХ2	0,071
272.	50:28:0110217:239	для садоводства	СХ2	0,1037
273.	50:28:0110217:236	для садоводства	СХ2	0,125
274.	50:28:0110217:233	для садоводства	СХ2	0,1182
275.	50:28:0110217:235	для садоводства	СХ2	0,1217
276.	50:28:0020601:314	для садоводства	СХ2	0,0894
277.	50:28:0110102:1082	для ведения личного подсобного хозяйства	Ж2	0,1
278.	50:28:0110102:1086	для ведения личного подсобного хозяйства (полевой)	Ж2	0,2062
279.	50:28:0040236:15	для садоводства	СХ2	0,0799
280.	50:28:0010258:42	Для ведения личного подсобного хозяйства	Ж2	0,0072
281.	50:28:0020104:125	Для садоводства	СХ2	0,0832
282.	50:28:0110116:131	Для садоводства	СХ2	0,0813
283.	50:28:0010301:261	Для садоводства	СХ2	0,0842
284.	50:28:0010301:297	Для садоводства	СХ2	0,083
285.	50:28:0010301:194	Для садоводства	СХ2	0,0824
286.	50:28:0090214:123	Для садоводства	СХ2	0,0852
287.	50:28:0090226:132	для садоводства	СХ2	0,0672
288.	50:28:0110138:403	для садоводства	СХ2	0,0629
289.	50:28:0010201:15	для садоводства	СХ2	0,07
290.	50:28:0100315:80	для садоводства	СХ2	0,074
291.	50:28:0110121:266	для садоводства	СХ2	0,0562
292.	50:28:0110118:357	для садоводства	СХ2	0,07
293.	50:28:0110118:381	для садоводства	СХ2	0,07
294.	50:28:0110101:12	для садоводства	СХ2	0,0993
295.	50:28:0110150:3588	-	Р1	0,0013
296.	50:28:0110150:3584		П	0,0003
297.	50:28:0100315:118	Для садоводства	СХ2	0,0374
298.	50:28:0100315:119	Для садоводства	СХ2	0,0374
299.	50:28:0110150:3590		СХ2	0,0007
300.	50:28:0100315:117	ведение садоводства	СХ2	0,0358

№ п/п	Кадастровый номер земельного участка	Разрешённое использование	Планируемое использование (функциональное зонирование)	Площадь, га
301.	50:28:0090246:257	ведение садоводства	СХ2	0,0655
302.	50:28:0110138:470	земли сельскохозяйственного назначения	СХ2	0,12
303.	50:28:0000000:54810	Для садоводства	СХ2	0,115
304.	50:28:0110217:238	Для садоводства	СХ2	0,12
305.	50:28:0110217:232	Для садоводства	СХ2	0,0734
306.	50:28:0110150:8	Для садоводства	СХ2	0,06
307.	50:28:0110146:28	для садоводства	СХ2	0,105
308.	50:28:0110146:2	Для садоводства	СХ2	0,032
309.	50:28:0110150:1	Для индивидуального садоводства	СХ2	0,1762
310.	50:28:0110138:435	для садоводства	СХ2	0,06
311.	50:28:0110138:42	Для садоводства	СХ2	0,06
312.	50:28:0110138:437	Земли сельскохозяйственного назначения	СХ2	0,06
313.	50:28:0100311:14	Для садоводства	СХ2	0,4965
314.	50:28:0100311:62	Земли сельскохозяйственного назначения	СХ2	0,0551
315.	50:28:0100316:4	Для садоводства	СХ2	0,0887
316.	50:28:0100318:319	для садоводства	СХ2	0,069
317.	50:28:0100318:347	для садоводства	СХ2	0,0621
318.	50:28:0100318:327	для садоводства	СХ2	0,0665
319.	50:28:0100318:329	для садоводства	СХ2	0,1106
320.	50:28:0100407:9	Для садоводства	СХ2	0,06
321.	50:28:0100407:10	Для садоводства	СХ2	0,03
322.	50:28:0110101:5	Для садоводства	СХ2	0,1
323.	50:28:0100207:80	для садоводства	СХ2	0,075
324.	50:28:0100104:237	Земли сельскохозяйственного назначения	СХ2	0,0998
325.	50:28:0100107:1	под размещение подъездной дороги	СХ2	0,124
326.	50:28:0100101:168	для ведения личного подсобного хозяйства	Ж2	0,1007
327.	50:28:0090131:57	Садоводство	СХ2	0,0745
328.	50:28:0060115:884	для ведения личного подсобного хозяйства	Ж2	0,1198
329.	50:28:0010301:927	для садоводства	СХ2	0,0804
330.	50:28:0000000:48325	для садоводства	СХ2	0,0844
331.	50:28:0000000:48233	для садоводства	СХ2	0,06
332.	50:28:0000000:48316	для садоводства	СХ2	0,08
333.	50:28:0090132:319	Для садоводства	СХ2	0,0902
334.	50:28:0090238:265	для садоводства	СХ2	0,0646
335.	50:28:0090238:290	ведение садоводства	СХ2	0,0701
336.	50:28:0090229:97	для садоводства	СХ2	0,0916
337.	50:28:0040220:47	Земли сельскохозяйственного назначения	СХ2	0,081
338.	50:28:0060121:5	Для садоводства	СХ2	0,0613
339.	50:28:0030250:58	для садоводства	СХ2	0,0651

№ п/п	Кадастровый номер земельного участка	Разрешённое использование	Планируемое использование (функциональное зонирование)	Площадь, га
340.	50:28:0040111:728	для сельскохозяйственного производства	Ж2	0,0779
341.	50:28:0100315:104	для садоводства	СХ2	0,0642
342.	50:28:0110102:1093	для ведения личного подсобного хозяйства (полевой)	Ж2	0,08
343.	50:28:0110121:264	Земли сельскохозяйственного назначения	СХ2	0,055
344.	50:28:0100303:36	для садоводства	СХ2	0,0695
345.	50:28:0110150:3587	-	Р1	0,0266
346.	50:28:0050203:1033	для ведения личного подсобного хозяйства (полевой)	Ж2	0,0135
347.	50:28:0050203:1050	для ведения личного подсобного хозяйства (полевой)	Ж2	0,11
348.	50:28:0050203:1122	Для ведения личного подсобного хозяйства (полевой)	Ж2	0,0696
349.	50:28:0090201:477	для ведения личного подсобного хозяйства (полевой)	Ж2	0,1
350.	50:28:0090201:473	Для ведения личного подсобного хозяйства	Ж2	0,08
351.	50:28:0090201:476	для ведения личного подсобного хозяйства (полевой)	Ж2	0,0203
352.	50:28:0090201:472	для ведения личного подсобного хозяйства (полевой)	Ж2	0,234
353.	50:28:0090201:470	для ведения личного подсобного хозяйства (полевой)	Ж2	0,0564
354.	50:28:0090201:478	для ведения личного подсобного хозяйства (полевой)	Ж2	0,094
355.	50:28:0090248:30	Для индивидуального жилищного строительства	Ж2	0,0284
356.	50:28:0090248:46	Для индивидуального жилищного строительства	Ж2	0,0271
357.	50:28:0090209:168	для ведения личного подсобного хозяйства	Ж2	0,0847
358.	50:28:0090248:8	Для индивидуального жилищного строительства	Ж2	0,0284
359.	50:28:0090209:150	Для индивидуального жилищного строительства	Ж2	0,0256
360.	50:28:0090234:36	для индивидуального жилищного строительства	Ж2	0,149
361.	50:28:0090234:11	для индивидуального жилищного строительства	Ж2	0,023
362.	50:28:0090234:25	для индивидуального жилищного строительства	Ж2	0,1482
363.	50:28:0090248:31	для индивидуального жилищного строительства	Ж2	0,12
364.	50:28:0090248:7	Для индивидуального жилищного строительства	Ж2	0,03
365.	50:28:0090215:62	Для индивидуального жилищного строительства	Ж2	0,0267
366.	50:28:0090248:17	Для индивидуального жилищного строительства	Ж2	0,0297



№ п/п	Кадастровый номер земельного участка	Разрешённое использование	Планируемое использование (функциональное зонирование)	Площадь, га
367.	50:28:0090248:29	Для индивидуального жилищного строительства	Ж2	0,069
368.	50:28:0090234:1571	Для индивидуального жилищного строительства	Ж2	0,1073
369.	50:28:0090234:1572	Для индивидуального жилищного строительства	Ж2	0,1073
370.	50:28:0090234:51	для индивидуального жилищного строительства	Ж2	0,0235
371.	50:28:0090209:147	для индивидуального жилищного строительства	Ж2	0,0285
372.	50:28:0090234:12	для индивидуального жилищного строительства	Ж2	0,3567
373.	50:28:0090248:59	для индивидуального жилищного строительства	Ж2	0,12
374.	50:28:0090234:26	Для индивидуального жилищного строительства	Ж2	0,2378
375.	50:28:0090209:163	для индивидуального жилищного строительства	Ж2	0,1636
376.	50:28:0090248:25	Для индивидуального жилищного строительства	Ж2	0,0283
377.	50:28:0090234:54	Для индивидуального жилищного строительства	Ж2	0,138
378.	50:28:0090248:9	Для индивидуального жилищного строительства	Ж2	0,145
379.	50:28:0090234:37	для индивидуального жилищного строительства	Ж2	0,149
380.	50:28:0090248:45	Для индивидуального жилищного строительства	Ж2	0,03
381.	50:28:0090248:58	Для индивидуального жилищного строительства	Ж2	0,1272
382.	50:28:0090234:17	Для использования в культурно-оздоровительных целях	Ж2	0,064
383.	50:28:0090234:16	Для использования в культурно-оздоровительных целях	Ж2	0,106
384.	50:28:0120126:87	ведение садоводства	Ж2	0,1
385.	50:28:0120126:36	Для дачного строительства	Ж2	0,1
386.	50:28:0120126:51	Для дачного строительства	Ж2	0,1
387.	50:28:0120126:12	Для дачного строительства	Ж2	0,1
388.	50:28:0120126:71	Для дачного строительства	Ж2	0,1
389.	50:28:0120126:1	Для дачного строительства	Ж2	0,1
390.	50:28:0120126:64	Для дачного строительства	Ж2	0,1
391.	50:28:0120126:65	Для дачного строительства	Ж2	0,1
392.	50:28:0120126:95	Для дачного строительства	Ж2	0,1
393.	50:28:0120126:16	Для дачного строительства	Ж2	0,1
394.	50:28:0120126:80	Для дачного строительства	Ж2	0,1
395.	50:28:0120126:31	Для дачного строительства	Ж2	0,1
396.	50:28:0120126:15	Для дачного строительства	Ж2	0,1
397.	50:28:0120126:58	Для дачного строительства	Ж2	0,1
398.	50:28:0120126:113	Для дачного строительства	Ж2	0,1
399.	50:28:0120126:66	Для дачного строительства	Ж2	0,1

№ п/п	Кадастровый номер земельного участка	Разрешённое использование	Планируемое использование (функциональное зонирование)	Площадь, га
400.	50:28:0120126:42	Для дачного строительства	Ж2	0,1
401.	50:28:0120126:48	Для дачного строительства	Ж2	0,1
402.	50:28:0120126:98	Для дачного строительства	Ж2	0,1
403.	50:28:0120126:62	Для дачного строительства	Ж2	0,1
404.	50:28:0120126:77	Для дачного строительства	Ж2	0,1
405.	50:28:0120126:102	Для дачного строительства	Ж2	0,1
406.	50:28:0120126:88	Для дачного строительства	Ж2	0,1
407.	50:28:0120126:61	Для дачного строительства	Ж2	0,1
408.	50:28:0120126:32	Для дачного строительства	Ж2	0,1
409.	50:28:0120126:43	Для дачного строительства	Ж2	0,1
410.	50:28:0120126:96	Для дачного строительства	Ж2	0,1
411.	50:28:0120126:49	Для дачного строительства	Ж2	0,1
412.	50:28:0120126:76	Для дачного строительства	Ж2	0,1
413.	50:28:0120126:20	Для дачного строительства	Ж2	0,1
414.	50:28:0120126:54	Для дачного строительства	Ж2	0,1
415.	50:28:0120126:72	Для дачного строительства	Ж2	0,1
416.	50:28:0120126:60	Для дачного строительства	Ж2	0,1
417.	50:28:0120126:10	Для дачного строительства	Ж2	0,1
418.	50:28:0120126:79	Для дачного строительства	Ж2	0,1
419.	50:28:0120126:39	Для дачного строительства	Ж2	0,1
420.	50:28:0120126:33	Для дачного строительства	Ж2	0,1
421.	50:28:0120126:106	Для дачного строительства	Ж2	0,1
422.	50:28:0120126:81	Для дачного строительства	Ж2	0,1
423.	50:28:0120126:109	Для дачного строительства	Ж2	0,1
424.	50:28:0120126:92	Для дачного строительства	Ж2	0,1
425.	50:28:0120126:30	Для дачного строительства	Ж2	0,1
426.	50:28:0120126:53	Для дачного строительства	Ж2	0,1
427.	50:28:0120126:86	Для дачного строительства	Ж2	0,1
428.	50:28:0120126:6	Для дачного строительства	Ж2	0,1
429.	50:28:0120126:26	Для дачного строительства	Ж2	0,1
430.	50:28:0120126:37	Для дачного строительства	Ж2	0,1
431.	50:28:0120126:5	Для дачного строительства	Ж2	0,1
432.	50:28:0120126:8	Для дачного строительства	Ж2	0,1
433.	50:28:0120126:70	Для дачного строительства	Ж2	0,1
434.	50:28:0120126:67	Для дачного строительства	Ж2	0,1
435.	50:28:0120126:57	Для дачного строительства	Ж2	0,1
436.	50:28:0120126:52	Для дачного строительства	Ж2	0,1
437.	50:28:0120126:63	Для дачного строительства	Ж2	0,1
438.	50:28:0120126:116	Для дачного строительства	Ж2	0,1
439.	50:28:0120126:3	Для дачного строительства	Ж2	0,1
440.	50:28:0120126:47	Для дачного строительства	Ж2	0,1
441.	50:28:0120126:101	Для дачного строительства	Ж2	0,1
442.	50:28:0120126:110	Для дачного строительства	Ж2	0,1
443.	50:28:0120126:108	Для дачного строительства	Ж2	0,1
444.	50:28:0120126:56	Для дачного строительства	Ж2	0,1
445.	50:28:0120126:111	Для дачного строительства	Ж2	0,1

№ п/п	Кадастровый номер земельного участка	Разрешённое использование	Планируемое использование (функциональное зонирование)	Площадь, га
446.	50:28:0120126:94	Для дачного строительства	Ж2	0,1
447.	50:28:0120126:2	Для дачного строительства	Ж2	0,1
448.	50:28:0120126:46	Для дачного строительства	Ж2	0,1
449.	50:28:0120126:50	Для дачного строительства	Ж2	0,1
450.	50:28:0120126:90	Для дачного строительства	Ж2	0,1
451.	50:28:0120126:103	Для дачного строительства	Ж2	0,1
452.	50:28:0120126:11	Для дачного строительства	Ж2	0,1
453.	50:28:0120126:44	Для дачного строительства	Ж2	0,1
454.	50:28:0120126:9	Для дачного строительства	Ж2	0,1
455.	50:28:0120126:59	Для дачного строительства	Ж2	0,1
456.	50:28:0120126:38	Для дачного строительства	Ж2	0,1
457.	50:28:0120126:4	Для дачного строительства	Ж2	0,1
458.	50:28:0120126:97	Для дачного строительства	Ж2	0,1
459.	50:28:0120126:40	Для дачного строительства	Ж2	0,1
460.	50:28:0120126:24	Для дачного строительства	Ж2	0,1
461.	50:28:0120126:7	Для дачного строительства	Ж2	0,1
462.	50:28:0120126:78	Для дачного строительства	Ж2	0,1
463.	50:28:0120126:82	Для дачного строительства	Ж2	0,1
464.	50:28:0120126:112	Для дачного строительства	Ж2	0,1
465.	50:28:0120126:104	Для дачного строительства	Ж2	0,1
466.	50:28:0120126:19	Для дачного строительства	Ж2	0,1
467.	50:28:0120126:23	Для дачного строительства	Ж2	0,1
468.	50:28:0120126:22	Для дачного строительства	Ж2	0,1
469.	50:28:0120126:34	Для дачного строительства	Ж2	0,1
470.	50:28:0120126:84	Для дачного строительства	Ж2	0,1
471.	50:28:0120126:55	Для дачного строительства	Ж2	0,1
472.	50:28:0120126:85	Для дачного строительства	Ж2	0,1
473.	50:28:0120126:45	Для дачного строительства	Ж2	0,1
474.	50:28:0120126:41	Для дачного строительства	Ж2	0,1
475.	50:28:0120126:89	Для дачного строительства	Ж2	0,1
476.	50:28:0120126:69	Для дачного строительства	Ж2	0,1
477.	50:28:0120126:73	Для дачного строительства	Ж2	0,1
478.	50:28:0120126:91	Для дачного строительства	Ж2	0,1
479.	50:28:0120126:100	Для дачного строительства	Ж2	0,1
480.	50:28:0120126:107	Для дачного строительства	Ж2	0,1
481.	50:28:0120126:74	Для дачного строительства	Ж2	0,1
482.	50:28:0120126:35	Для дачного строительства	Ж2	0,1
483.	50:28:0120126:13	Для дачного строительства	Ж2	0,1
484.	50:28:0120126:29	Для дачного строительства	Ж2	0,1
485.	50:28:0120126:14	Для дачного строительства	Ж2	0,1
486.	50:28:0000000:53474	земельные участки (территории) общего пользования	Ж2	5,4578
487.	50:28:0120113:1	Для садоводства	Ж2	5
488.	50:28:0120126:75	Для дачного строительства	Ж2	0,1
489.	50:28:0120126:18	Для дачного строительства	Ж2	0,1
490.	50:28:0120126:25	Для дачного строительства	Ж2	0,1
491.	50:28:0120126:21	Для дачного строительства	Ж2	0,1

№ п/п	Кадастровый номер земельного участка	Разрешённое использование	Планируемое использование (функциональное зонирование)	Площадь, га
492.	50:28:0080208:1200	для ведения личного подсобного хозяйства (полевой)	Ж2	0,1
493.	50:28:0080208:1740	для ведения личного подсобного хозяйства (полевой)	Ж2	0,0802
494.	50:28:0080208:1194	для ведения личного подсобного хозяйства (полевой)	Ж2	0,17
495.	50:28:0080208:1741	Для индивидуального жилищного строительства	Ж2	0,0739
496.	50:28:0080208:1193	для ведения личного подсобного хозяйства	Ж2	0,14
497.	50:28:0080208:449	Для сельскохозяйственного использования	Р1	5,8705
498.	50:28:0090111:403	для ведения личного подсобного хозяйства (полевой)	Ж2	0,0043
499.	50:28:0070205:416	для ведения личного подсобного хозяйства	Ж2	0,1
500.	50:28:0070205:414	для ведения личного подсобного хозяйства	Ж2	0,143
501.	50:28:0070205:411	для ведения личного подсобного хозяйства (полевой)	Ж2	0,06
502.	50:28:0090243:172	для садоводства	СХ2	0,0586
503.	50:28:0090243:75	Для садоводства	СХ2	0,0653
504.	50:28:0090243:95	Для садоводства	СХ2	0,0608
505.	50:28:0090244:457	для садоводства	СХ2	0,06
506.	50:28:0090244:458	для садоводства	СХ2	0,06
507.	50:28:0090244:448	для садоводства	СХ2	0,0616
508.	50:28:0090244:453	для садоводства	СХ2	0,06
509.	50:28:0090244:447	для садоводства	СХ2	0,06
510.	50:28:0090244:440	для садоводства	СХ2	0,052
511.	50:28:0090244:446	для садоводства	СХ2	0,059
512.	50:28:0090244:463	для садоводства	СХ2	0,0654
513.	50:28:0090244:450	для садоводства	СХ2	0,0619
514.	50:28:0090233:18	для ведения личного подсобного хозяйства (полевой)	Ж2	0,246
515.	50:28:0090243:98	Для садоводства	СХ2	0,0569
516.	50:28:0090243:38	Для садоводства	СХ2	0,0621
517.	50:28:0090218:2096	для ведения личного подсобного хозяйства	Ж2	0,18
518.	50:28:0090243:79	Для садоводства	СХ2	0,056
519.	50:28:0090243:11	Для садоводства	СХ2	0,0567
520.	50:28:0090243:34	Для садоводства	СХ2	0,0632
521.	50:28:0090243:61	Для садоводства	СХ2	0,102
522.	50:28:0090243:90	Для садоводства	СХ2	0,0695
523.	50:28:0090243:130	Для садоводства	СХ2	0,06
524.	50:28:0090243:94	Для садоводства	СХ2	0,06
525.	50:28:0090243:126	Для садоводства	СХ2	0,0856
526.	50:28:0090243:84	Для садоводства	СХ2	0,077
527.	50:28:0090243:104	Для садоводства	СХ2	0,059
528.	50:28:0090243:59	Для садоводства	СХ2	0,0829

№ п/п	Кадастровый номер земельного участка	Разрешённое использование	Планируемое использование (функциональное зонирование)	Площадь, га
529.	50:28:0090243:77	Для садоводства	СХ2	0,0569
530.	50:28:0090243:88	Для садоводства	СХ2	0,0572
531.	50:28:0090243:103	Для садоводства	СХ2	0,06
532.	50:28:0090243:139	Для садоводства	СХ2	0,0578
533.	50:28:0090243:12	Для садоводства	СХ2	0,061
534.	50:28:0090233:21	для ведения личного подсобного хозяйства (полевой)	Ж2	0,06
535.	50:28:0090243:21	Для садоводства	СХ2	0,0563
536.	50:28:0090243:74	Для садоводства	СХ2	0,0605
537.	50:28:0090243:33	Для садоводства	СХ2	0,059
538.	50:28:0090243:106	Для садоводства	СХ2	0,0561
539.	50:28:0090243:93	Для садоводства	СХ2	0,07
540.	50:28:0090243:78	Для садоводства	СХ2	0,0577
541.	50:28:0090243:25	Для садоводства	СХ2	0,058
542.	50:28:0090243:37	Для садоводства	СХ2	0,06
543.	50:28:0090243:179	для садоводства	СХ2	0,06
544.	50:28:0090243:182	для садоводства	СХ2	0,0554
545.	50:28:0090243:174	для садоводства	СХ2	0,0563
546.	50:28:0090218:2636	Для ведения личного подсобного хозяйства	Ж2	0,078
547.	50:28:0090244:442	для садоводства	СХ2	0,06
548.	50:28:0090218:2637	Для ведения личного подсобного хозяйства	Ж2	0,075
549.	50:28:0110207:199	для садоводства	СХ2	0,1216
550.	50:28:0120210:109	ведение огородничества, ведение садоводства	СХ2	0,06
551.	50:28:0120211:141	для садоводства	СХ2	0,06
552.	50:28:0110143:27	для садоводства	СХ2	0,1152
553.	50:28:0120211:153	для садоводства	СХ2	0,06
554.	50:28:0120211:155	для садоводства	СХ2	0,0313
555.	50:28:0120203:493	для ведения личного подсобного хозяйства (полевой)	Ж2	0,12
556.	50:28:0120203:495	для садоводства	СХ2	0,03
557.	50:28:0120211:148	для садоводства	СХ2	0,06
558.	50:28:0120211:152	для садоводства	СХ2	0,06
559.	50:28:0110308:90	Для садоводства	СХ2	0,0611
560.	50:28:0110308:39	Для садоводства	СХ2	0,0735
561.	50:28:0110308:96	Для садоводства	СХ2	0,07
562.	50:28:0110308:67	Для садоводства	СХ2	0,064
563.	50:28:0110308:18	Для садоводства	СХ2	0,058
564.	50:28:0110308:62	Для садоводства	СХ2	0,06
565.	50:28:0110308:97	Для садоводства	СХ2	0,068
566.	50:28:0110308:60	Для садоводства	СХ2	0,058
567.	50:28:0110308:17	Для садоводства	СХ2	0,05
568.	50:28:0010204:25	ведения садоводства	СХ2	0,06
569.	50:28:0120203:485	Для ведения личного подсобного хозяйства	Ж2	0,1616
570.	50:28:0110308:120	Для садоводства	СХ2	0,0567

№ п/п	Кадастровый номер земельного участка	Разрешённое использование	Планируемое использование (функциональное зонирование)	Площадь, га
571.	50:28:0110308:119	для садоводства	СХ2	0,0555
572.	50:28:0120208:8	Для садоводства	СХ2	0,1083
573.	50:28:0120208:7	Для садоводства	СХ2	0,1088
574.	50:28:0120208:1	Для садоводства	СХ2	0,12
575.	50:28:0120208:4	Для садоводства	СХ2	0,1144
576.	50:28:0120208:3	Для садоводства	СХ2	0,1257
577.	50:28:0120208:2	Для садоводства	СХ2	0,0824
578.	50:28:0120210:28	Для садоводства	СХ2	0,0607
579.	50:28:0110308:94	Для садоводства	СХ2	0,064
580.	50:28:0110308:6	Для садоводства	СХ2	0,06
581.	50:28:0110308:11	Для садоводства	СХ2	0,075
582.	50:28:0110308:118	Для садоводства	СХ2	0,06
583.	50:28:0110308:70	Для садоводства	СХ2	0,08
584.	50:28:0110308:83	Для садоводства	СХ2	0,063
585.	50:28:0110308:81	Для садоводства	СХ2	0,055
586.	50:28:0110308:74	Для садоводства	СХ2	0,076
587.	50:28:0010617:134	Для садоводства	СХ2	0,06
588.	50:28:0000000:390	Для садоводства	СХ2	0,271
589.	50:28:0110210:332	для ведения личного подсобного хозяйства	Ж2	0,05
590.	50:28:0110210:333	для ведения личного подсобного хозяйства (полевой)	Ж2	0,015
591.	50:28:0110210:335	для ведения личного подсобного хозяйства (полевой)	Ж2	0,12
592.	50:28:0110210:334	для ведения личного подсобного хозяйства	Ж2	0,15
593.	50:28:0110210:331	для ведения личного подсобного хозяйства (полевой)	Ж2	0,0284
594.	50:28:0100202:410	для ведения личного подсобного хозяйства (полевой)	Ж2	0,12
595.	50:28:0100202:401	для ведения личного подсобного хозяйства	Ж2	0,1
596.	50:28:0100202:413	для ведения личного подсобного хозяйства	Ж2	0,15
597.	50:28:0100202:411	для ведения личного подсобного хозяйства	Ж2	0,09
598.	50:28:0070210:500	для ведения личного подсобного хозяйства (полевой)	Ж2	0,075
599.	50:28:0070210:504	для ведения личного подсобного хозяйства (полевой)	Ж2	0,0601
600.	50:28:0070210:511	для ведения личного подсобного хозяйства (полевой)	Ж2	0,0066
601.	50:28:0070232:92	под размещение объектов недвижимости	О1	1,0066
602.	50:28:0090204:5	Под размещение производственных построек	П	0,2865
603.	50:28:0090109:8	под размещение производственной базы	М	0,9074
604.	50:28:0090204:20	Научное обеспечение сельского хозяйства	М	0,88

№ п/п	Кадастровый номер земельного участка	Разрешённое использование	Планируемое использование (функциональное зонирование)	Площадь, га
605.	50:28:0090109:191	Для индивидуального жилищного строительства	Ж2	0,2
606.	50:28:0090109:10	под размещение производственной базы	М	0,494
607.	50:28:0000000:49874	Скотоводство	М	7,321
608.	50:28:0090109:1181	животноводство	М	22,594
609.	50:28:0050305:678	для ведения личного подсобного хозяйства (полевой)	Ж2	0,12
610.	50:28:0050310:417	для ведения личного подсобного хозяйства	Ж2	0,22
611.	50:28:0050305:684	для ведения личного подсобного хозяйства (полевой)	Ж2	0,12
612.	50:28:0050305:675	для ведения личного подсобного хозяйства (полевой)	Ж2	0,059
613.	50:28:0050305:677	для ведения личного подсобного хозяйства (полевой)	Ж2	0,059
614.	50:28:0050305:683	для ведения личного подсобного хозяйства	Ж2	0,12
615.	50:28:0050214:86	Для дачного строительства и ведения дачного хозяйства	СХ2	0,0966
616.	50:28:0050214:43	Для дачного строительства и ведения дачного хозяйства	СХ2	0,172
617.	50:28:0050214:120	Для дачного строительства и ведения дачного хозяйства	СХ2	0,165
618.	50:28:0050214:100	Для дачного строительства и ведения дачного хозяйства	СХ2	0,1387
619.	50:28:0050214:163	Для дачного строительства и ведения дачного хозяйства	СХ2	0,1205
620.	50:28:0050214:94	Для дачного строительства и ведения дачного хозяйства	СХ2	0,087
621.	50:28:0050214:352	для дачного строительства и ведения дачного хозяйства	СХ2	0,0379
622.	50:28:0050214:55	Для дачного строительства и ведения дачного хозяйства	СХ2	0,0886
623.	50:28:0050214:604	для дачного строительства и ведения дачного хозяйства	СХ2	0,161
624.	50:28:0050214:35	Для дачного строительства и ведения дачного хозяйства	СХ2	0,0911
625.	50:28:0050214:441	Для дачного строительства и ведения дачного хозяйства	СХ2	0,0173
626.	50:28:0050214:357	для дачного строительства и ведения дачного хозяйства	СХ2	0,0013
627.	50:28:0050214:53	Для дачного строительства и ведения дачного хозяйства	СХ2	0,0886
628.	50:28:0050214:32	Для дачного строительства и ведения дачного хозяйства	СХ2	0,0884
629.	50:28:0050214:141	Для дачного строительства и ведения дачного хозяйства	СХ2	0,07
630.	50:28:0050214:460	Для дачного строительства и ведения дачного хозяйства	СХ2	0,0285

№ п/п	Кадастровый номер земельного участка	Разрешённое использование	Планируемое использование (функциональное зонирование)	Площадь, га
631.	50:28:0050214:135	Для дачного строительства и ведения дачного хозяйства	СХ2	0,1315
632.	50:28:0050214:366	для дачного строительства и ведения дачного хозяйства	СХ2	0,0156
633.	50:28:0050214:584	Для дачного строительства и ведения дачного хозяйства	СХ2	0,073
634.	50:28:0050214:583	Для дачного строительства и ведения дачного хозяйства	СХ2	0,073
635.	50:28:0050214:149	Для дачного строительства и ведения дачного хозяйства	СХ2	0,0989
636.	50:28:0050214:391	Для дачного строительства и ведения дачного хозяйства	СХ2	0,0805
637.	50:28:0050214:351	для дачного строительства и ведения дачного хозяйства	СХ2	0,0185
638.	50:28:0050214:159	Для дачного строительства и ведения дачного хозяйства	СХ2	0,1354
639.	50:28:0050214:462	Для дачного строительства и ведения дачного хозяйства	СХ2	0,0363
640.	50:28:0050214:30	Для дачного строительства и ведения дачного хозяйства	СХ2	0,0906
641.	50:28:0050214:97	Для дачного строительства и ведения дачного хозяйства	СХ2	0,0851
642.	50:28:0050214:29	Для дачного строительства и ведения дачного хозяйства	СХ2	0,0911
643.	50:28:0050214:151	Для дачного строительства и ведения дачного хозяйства	СХ2	0,0856
644.	50:28:0050214:144	Для дачного строительства и ведения дачного хозяйства	СХ2	0,1574
645.	50:28:0050214:84	Для дачного строительства и ведения дачного хозяйства	СХ2	0,0966
646.	50:28:0050214:88	Для дачного строительства и ведения дачного хозяйства	СХ2	0,1518
647.	50:28:0050214:145	Для дачного строительства и ведения дачного хозяйства	СХ2	0,1739
648.	50:28:0050214:496	Для дачного строительства и ведения дачного хозяйства	СХ2	0,1401
649.	50:28:0050214:349	для дачного строительства и ведения дачного хозяйства	СХ2	0,0146
650.	50:28:0050214:147	Для дачного строительства и ведения дачного хозяйства	СХ2	0,2151
651.	50:28:0050214:7	Для дачного строительства и ведения дачного хозяйства	СХ2	0,1049
652.	50:28:0050214:171	Для дачного строительства и ведения дачного хозяйства	СХ2	0,2166
653.	50:28:0050214:157	Для дачного строительства и ведения дачного хозяйства	СХ2	0,1536
654.	50:28:0050214:99	Для дачного строительства и ведения дачного хозяйства	СХ2	0,0852
655.	50:28:0050214:65	Для дачного строительства и ведения дачного хозяйства	СХ2	0,0968



№ п/п	Кадастровый номер земельного участка	Разрешённое использование	Планируемое использование (функциональное зонирование)	Площадь, га
656.	50:28:0050214:37	Для дачного строительства и ведения дачного хозяйства	СХ2	0,0911
657.	50:28:0050214:77	Для дачного строительства и ведения дачного хозяйства	СХ2	0,0968
658.	50:28:0050214:66	Для дачного строительства и ведения дачного хозяйства	СХ2	0,0968
659.	50:28:0050214:51	Для дачного строительства и ведения дачного хозяйства	СХ2	0,0885
660.	50:28:0050214:390	Для дачного строительства и ведения дачного хозяйства	СХ2	0,0996
661.	50:28:0050214:17	Для дачного строительства и ведения дачного хозяйства	СХ2	0,1089
662.	50:28:0050214:56	Для дачного строительства и ведения дачного хозяйства	СХ2	0,088
663.	50:28:0050214:495	Для дачного строительства и ведения дачного хозяйства	СХ2	0,0064
664.	50:28:0050214:64	Для дачного строительства и ведения дачного хозяйства	СХ2	0,0965
665.	50:28:0050214:96	Для дачного строительства и ведения дачного хозяйства	СХ2	0,087
666.	50:28:0050214:28	Для дачного строительства и ведения дачного хозяйства	СХ2	0,092
667.	50:28:0050214:87	Для дачного строительства и ведения дачного хозяйства	СХ2	0,097
668.	50:28:0050214:8	Для дачного строительства и ведения дачного хозяйства	СХ2	0,1048
669.	50:28:0050214:350	для дачного строительства и ведения дачного хозяйства	СХ2	0,0186
670.	50:28:0050214:146	Для дачного строительства и ведения дачного хозяйства	СХ2	0,1693
671.	50:28:0050214:15	Для дачного строительства и ведения дачного хозяйства	СХ2	0,1101
672.	50:28:0050214:360	для дачного строительства и ведения дачного хозяйства	СХ2	0,0245
673.	50:28:0050214:154	Для дачного строительства и ведения дачного хозяйства	СХ2	0,15
674.	50:28:0050214:504	Для дачного строительства и ведения дачного хозяйства	СХ2	0,1378
675.	50:28:0050214:156	Для дачного строительства и ведения дачного хозяйства	СХ2	0,1508
676.	50:28:0050214:362	для дачного строительства и ведения дачного хозяйства	СХ2	0,0035
677.	50:28:0050214:143	Для дачного строительства и ведения дачного хозяйства	СХ2	0,1621
678.	50:28:0050214:369	для дачного строительства и ведения дачного хозяйства	СХ2	0,0268
679.	50:28:0050214:348	для дачного строительства и ведения дачного хозяйства	СХ2	0,0013
680.	50:28:0050214:62	Для дачного строительства и ведения дачного хозяйства	СХ2	0,1322

№ п/п	Кадастровый номер земельного участка	Разрешённое использование	Планируемое использование (функциональное зонирование)	Площадь, га
681.	50:28:0050214:158	Для дачного строительства и ведения дачного хозяйства	СХ2	0,1486
682.	50:28:0050214:67	Для дачного строительства и ведения дачного хозяйства	СХ2	0,0968
683.	50:28:0050214:50	Для дачного строительства и ведения дачного хозяйства	СХ2	0,0881
684.	50:28:0050214:392	Для дачного строительства и ведения дачного хозяйства	СХ2	0,098
685.	50:28:0050214:368	для дачного строительства и ведения дачного хозяйства	СХ2	0,0181
686.	50:28:0050214:74	Для дачного строительства и ведения дачного хозяйства	СХ2	0,0968
687.	50:28:0050214:71	Для дачного строительства и ведения дачного хозяйства	СХ2	0,0968
688.	50:28:0050214:42	Для дачного строительства и ведения дачного хозяйства	СХ2	0,1513
689.	50:28:0050214:14	Для дачного строительства и ведения дачного хозяйства	СХ2	0,1105
690.	50:28:0050214:76	Для дачного строительства и ведения дачного хозяйства	СХ2	0,123
691.	50:28:0050214:95	Для дачного строительства и ведения дачного хозяйства	СХ2	0,0852
692.	50:28:0050214:69	Для дачного строительства и ведения дачного хозяйства	СХ2	0,0968
693.	50:28:0050214:19	Для дачного строительства и ведения дачного хозяйства	СХ2	0,1073
694.	50:28:0050214:45	Для дачного строительства и ведения дачного хозяйства	СХ2	0,1314
695.	50:28:0050214:78	Для дачного строительства и ведения дачного хозяйства	СХ2	0,0964
696.	50:28:0050214:167	Для дачного строительства и ведения дачного хозяйства	СХ2	0,1144
697.	50:28:0050214:39	Для дачного строительства и ведения дачного хозяйства	СХ2	0,0911
698.	50:28:0050214:142	Для дачного строительства и ведения дачного хозяйства	СХ2	0,1629
699.	50:28:0050214:52	Для дачного строительства и ведения дачного хозяйства	СХ2	0,0881
700.	50:28:0050214:46	Для дачного строительства и ведения дачного хозяйства	СХ2	0,088
701.	50:28:0050214:54	Для дачного строительства и ведения дачного хозяйства	СХ2	0,0881
702.	50:28:0050214:58	Для дачного строительства и ведения дачного хозяйства	СХ2	0,1062
703.	50:28:0050214:16	Для дачного строительства и ведения дачного хозяйства	СХ2	0,1097
704.	50:28:0050214:80	Для дачного строительства и ведения дачного хозяйства	СХ2	0,0966
705.	50:28:0050214:72	Для дачного строительства и ведения дачного хозяйства	СХ2	0,0968

№ п/п	Кадастровый номер земельного участка	Разрешённое использование	Планируемое использование (функциональное зонирование)	Площадь, га
706.	50:28:0050214:355	для дачного строительства и ведения дачного хозяйства	СХ2	0,0145
707.	50:28:0050214:34	Для дачного строительства и ведения дачного хозяйства	СХ2	0,0906
708.	50:28:0050214:49	Для дачного строительства и ведения дачного хозяйства	СХ2	0,0885
709.	50:28:0050214:33	Для дачного строительства и ведения дачного хозяйства	СХ2	0,0888
710.	50:28:0050214:89	Для дачного строительства и ведения дачного хозяйства	СХ2	0,1054
711.	50:28:0050214:370	для дачного строительства и ведения дачного хозяйства	СХ2	0,0725
712.	50:28:0050214:170	Для дачного строительства и ведения дачного хозяйства	СХ2	0,1667
713.	50:28:0050214:169	Для дачного строительства и ведения дачного хозяйства	СХ2	0,1643
714.	50:28:0050214:148	Для дачного строительства и ведения дачного хозяйства	СХ2	0,0901
715.	50:28:0050214:461	Для дачного строительства и ведения дачного хозяйства	СХ2	0,0345
716.	50:28:0050214:353	для дачного строительства и ведения дачного хозяйства	СХ2	0,0181
717.	50:28:0050214:138	Для дачного строительства и ведения дачного хозяйства	СХ2	0,0892
718.	50:28:0050214:85	Для дачного строительства и ведения дачного хозяйства	СХ2	0,097
719.	50:28:0050214:160	Для дачного строительства и ведения дачного хозяйства	СХ2	0,1381
720.	50:28:0050214:137	Для дачного строительства и ведения дачного хозяйства	СХ2	0,0906
721.	50:28:0050214:81	Для дачного строительства и ведения дачного хозяйства	СХ2	0,097
722.	50:28:0050214:68	Для дачного строительства и ведения дачного хозяйства	СХ2	0,0968
723.	50:28:0050214:40	Для дачного строительства и ведения дачного хозяйства	СХ2	0,1338
724.	50:28:0050214:358	для дачного строительства и ведения дачного хозяйства	СХ2	0,0261
725.	50:28:0050214:79	Для дачного строительства и ведения дачного хозяйства	СХ2	0,097
726.	50:28:0050214:140	Для дачного строительства и ведения дачного хозяйства	СХ2	0,08
727.	50:28:0050214:463	Для дачного строительства и ведения дачного хозяйства	СХ2	0,0343
728.	50:28:0050214:150	Для дачного строительства и ведения дачного хозяйства	СХ2	0,088
729.	50:28:0050214:166	Для дачного строительства и ведения дачного хозяйства	СХ2	0,1045
730.	50:28:0050214:90	Для дачного строительства и ведения дачного хозяйства	СХ2	0,0857

№ п/п	Кадастровый номер земельного участка	Разрешённое использование	Планируемое использование (функциональное зонирование)	Площадь, га
731.	50:28:0050214:354	для дачного строительства и ведения дачного хозяйства	СХ2	0,0183
732.	50:28:0050214:363	для дачного строительства и ведения дачного хозяйства	СХ2	0,0184
733.	50:28:0050214:3	Для дачного строительства и ведения дачного хозяйства	СХ2	0,4365
734.	50:28:0050214:155	Для дачного строительства и ведения дачного хозяйства	СХ2	0,151
735.	50:28:0050214:365	для дачного строительства и ведения дачного хозяйства	СХ2	0,0033
736.	50:28:0050214:75	Для дачного строительства и ведения дачного хозяйства	СХ2	0,146
737.	50:28:0050214:389	Для дачного строительства и ведения дачного хозяйства	СХ2	0,0995
738.	50:28:0050214:162	Для дачного строительства и ведения дачного хозяйства	СХ2	0,1205
739.	50:28:0050214:503	Для дачного строительства и ведения дачного хозяйства	СХ2	0,0192
740.	50:28:0050214:91	Для дачного строительства и ведения дачного хозяйства	СХ2	0,0854
741.	50:28:0050214:18	Для дачного строительства и ведения дачного хозяйства	СХ2	0,1079
742.	50:28:0050214:361	для дачного строительства и ведения дачного хозяйства	СХ2	0,0159
743.	50:28:0050214:161	Для дачного строительства и ведения дачного хозяйства	СХ2	0,1205
744.	50:28:0050214:359	для дачного строительства и ведения дачного хозяйства	СХ2	0,0186
745.	50:28:0050214:27	Для дачного строительства и ведения дачного хозяйства	СХ2	0,09
746.	50:28:0050214:367	для дачного строительства и ведения дачного хозяйства	СХ2	0,0184
747.	50:28:0050214:356	для дачного строительства и ведения дачного хозяйства	СХ2	0,0385
748.	50:28:0050214:36	Для дачного строительства и ведения дачного хозяйства	СХ2	0,0906
749.	50:28:0050214:83	Для дачного строительства и ведения дачного хозяйства	СХ2	0,097
750.	50:28:0050214:63	Для дачного строительства и ведения дачного хозяйства	СХ2	0,0968
751.	50:28:0050214:164	Для дачного строительства и ведения дачного хозяйства	СХ2	0,152
752.	50:28:0050214:22	Для дачного строительства и ведения дачного хозяйства	СХ2	0,06
753.	50:28:0050214:123	Для дачного строительства и ведения дачного хозяйства	СХ2	0,0834
754.	50:28:0050214:108	Для дачного строительства и ведения дачного хозяйства	СХ2	0,1091
755.	50:28:0050214:122	Для дачного строительства и ведения дачного хозяйства	СХ2	0,1021

№ п/п	Кадастровый номер земельного участка	Разрешённое использование	Планируемое использование (функциональное зонирование)	Площадь, га
756.	50:28:0050204:604	для ведения личного подсобного хозяйства	Ж2	0,19
757.	50:28:0050214:104	Для дачного строительства и ведения дачного хозяйства	СХ2	0,1091
758.	50:28:0050214:103	Для дачного строительства и ведения дачного хозяйства	СХ2	0,1092
759.	50:28:0050214:101	Для дачного строительства и ведения дачного хозяйства	СХ2	0,1585
760.	50:28:0050214:13	Для дачного строительства и ведения дачного хозяйства	СХ2	0,1113
761.	50:28:0050214:118	Для дачного строительства и ведения дачного хозяйства	СХ2	0,1123
762.	50:28:0050214:113	Для дачного строительства и ведения дачного хозяйства	СХ2	0,0907
763.	50:28:0050214:131	Для дачного строительства и ведения дачного хозяйства	СХ2	0,1655
764.	50:28:0050214:133	Для дачного строительства и ведения дачного хозяйства	СХ2	0,0916
765.	50:28:0050214:111	Для дачного строительства и ведения дачного хозяйства	СХ2	0,1091
766.	50:28:0050214:106	Для дачного строительства и ведения дачного хозяйства	СХ2	0,1091
767.	50:28:0050214:124	Для дачного строительства и ведения дачного хозяйства	СХ2	0,1292
768.	50:28:0050214:132	Для дачного строительства и ведения дачного хозяйства	СХ2	0,1089
769.	50:28:0050214:121	Для дачного строительства и ведения дачного хозяйства	СХ2	0,1039
770.	50:28:0050214:12	Для дачного строительства и ведения дачного хозяйства	СХ2	0,1089
771.	50:28:0050214:102	Для дачного строительства и ведения дачного хозяйства	СХ2	0,17
772.	50:28:0050214:105	Для дачного строительства и ведения дачного хозяйства	СХ2	0,109
773.	50:28:0050214:134	Для дачного строительства и ведения дачного хозяйства	СХ2	0,127
774.	50:28:0050214:126	Для дачного строительства и ведения дачного хозяйства	СХ2	0,0886
775.	50:28:0050214:125	Для дачного строительства и ведения дачного хозяйства	СХ2	0,094
776.	50:28:0050204:609	для ведения личного подсобного хозяйства (полевой)	Ж2	0,19
777.	50:28:0050214:127	Для дачного строительства и ведения дачного хозяйства	СХ2	0,089
778.	50:28:0050214:129	Для дачного строительства и ведения дачного хозяйства	СХ2	0,1038
779.	50:28:0050214:128	Для дачного строительства и ведения дачного хозяйства	СХ2	0,0922
780.	50:28:0050214:115	Для дачного строительства и ведения дачного хозяйства	СХ2	0,1436

№ п/п	Кадастровый номер земельного участка	Разрешённое использование	Планируемое использование (функциональное зонирование)	Площадь, га
781.	50:28:0050214:130	Для дачного строительства и ведения дачного хозяйства	СХ2	0,1861
782.	50:28:0050214:112	Для дачного строительства и ведения дачного хозяйства	СХ2	0,1167
783.	50:28:0050214:107	Для дачного строительства и ведения дачного хозяйства	СХ2	0,1091
784.	50:28:0050214:114	Для дачного строительства и ведения дачного хозяйства	СХ2	0,1171
785.	50:28:0050214:364	для дачного строительства и ведения дачного хозяйства	СХ2	0,0247
786.	50:28:0050214:168	Для дачного строительства и ведения дачного хозяйства	СХ2	0,1234
787.	50:28:0050214:962	Для дачного строительства и ведения дачного хозяйства	СХ2	0,0892
788.	50:28:0050214:92	Для дачного строительства и ведения дачного хозяйства	СХ2	0,0869
789.	50:28:0050214:11	Для дачного строительства и ведения дачного хозяйства	СХ2	0,1067
790.	50:28:0050214:119	Для дачного строительства и ведения дачного хозяйства	СХ2	0,1386
791.	50:28:0050214:73	Для дачного строительства и ведения дачного хозяйства	СХ2	0,0968
792.	50:28:0050214:931	Для дачного строительства и ведения дачного хозяйства	СХ2	0,1763
793.	50:28:0050214:31	Для дачного строительства и ведения дачного хозяйства	СХ2	0,0912
794.	50:28:0050214:371	для дачного строительства и ведения дачного хозяйства	СХ2	0,0724
795.	50:28:0050214:110	Для дачного строительства и ведения дачного хозяйства	СХ2	0,1091
796.	50:28:0050214:116	Для дачного строительства и ведения дачного хозяйства	СХ2	0,163
797.	50:27:0020806:356	Для ведения садоводства	Ж1	0,05
798.	50:28:0000000:50012	Для сельскохозяйственного производства	Р1	1,7904
799.	50:28:0060115:1019	Для сельскохозяйственного производства	П	2,2744
800.	50:28:0070402:806	для ведения личного подсобного хозяйства	Ж2	0,132
801.	50:28:0070402:815	для ведения личного подсобного хозяйства (полевой)	Ж2	0,0981
802.	50:28:0070406:14	Для садоводства	СХ2	0,06
803.	50:28:0070406:120	для садоводства	СХ2	0,06
804.	50:28:0070406:118	для садоводства	СХ2	0,0592
805.	50:28:0070402:811	для ведения личного подсобного хозяйства (полевой)	Ж2	0,1
806.	50:28:0110103:213	для ведения личного подсобного хозяйства (полевой)	Ж2	0,05
807.	50:28:0110156:4	для организации подсобного хозяйства	СХ1	1,302

№ п/п	Кадастровый номер земельного участка	Разрешённое использование	Планируемое использование (функциональное зонирование)	Площадь, га
808.	50:28:0110156:3	для организации подсобного хозяйства	СХ1	0,8367
809.	50:28:0070207:423	для ведения личного подсобного хозяйства (полевой)	Ж2	0,06
810.	50:28:0070207:425	для ведения личного подсобного хозяйства (полевой)	Ж2	0,1
811.	50:28:0070207:418	для ведения личного подсобного хозяйства (полевой)	Ж2	0,0385
812.	50:28:0070207:421	для ведения личного подсобного хозяйства (полевой)	Ж2	0,12
813.	50:28:0070201:302	для ведения личного подсобного хозяйства	Ж2	0,1186
814.	50:28:0070201:298	для ведения личного подсобного хозяйства (полевой)	Ж2	0,0998
815.	50:28:0120121:434	Для коллективного садоводства	СХ2	0,1556
816.	50:28:0000000:540	Для коллективного садоводства	СХ2	0,073
817.	50:28:0000000:465	Для коллективного садоводства	СХ2	0,15
818.	50:28:0000000:541	Для коллективного садоводства	СХ2	0,07
819.	50:28:0120122:9	Для коллективного садоводства	СХ2	0,147
820.	50:28:0120122:13	Для коллективного садоводства	СХ2	0,15
821.	50:28:0120122:6	Для коллективного садоводства	СХ2	0,1426
822.	50:28:0120122:15	Для коллективного садоводства	СХ2	0,0825
823.	50:28:0120122:22	Для коллективного садоводства	СХ2	0,15
824.	50:28:0000000:572	Для коллективного садоводства	СХ2	0,15
825.	50:28:0120124:8	Для коллективного садоводства	СХ2	0,15
826.	50:28:0120122:11	Для коллективного садоводства	СХ2	0,101
827.	50:28:0120122:14	Для коллективного садоводства	СХ2	0,087
828.	50:28:0120122:23	Для коллективного садоводства	СХ2	0,078
829.	50:28:0120122:7	Для коллективного садоводства	СХ2	0,109
830.	50:28:0120121:42	Для коллективного садоводства	СХ2	0,1086
831.	50:28:0120121:43	Для коллективного садоводства	СХ2	0,0655
832.	50:28:0120121:37	Для коллективного садоводства	СХ2	0,0974
833.	50:28:0120122:17	Для коллективного садоводства	СХ2	0,079
834.	50:28:0120122:8	Для коллективного садоводства	СХ2	0,063
835.	50:28:0120122:21	Для коллективного садоводства	СХ2	0,1447
836.	50:28:0120121:40	Для коллективного садоводства	СХ2	0,1373
837.	50:28:0120122:2	Для коллективного садоводства	СХ2	0,106
838.	50:28:0120122:12	Для коллективного садоводства	СХ2	0,09
839.	50:28:0000000:549	Для коллективного садоводства	СХ2	0,0733
840.	50:28:0000000:550	Для коллективного садоводства	СХ2	0,072
841.	50:28:0120120:165	для ведения личного подсобного хозяйства (полевой)	Ж2	0,08
842.	50:28:0120121:39	Для коллективного садоводства	СХ2	0,0889
843.	50:28:0000000:557	Для коллективного садоводства	СХ2	0,0925
844.	50:28:0000000:555	Для коллективного садоводства	СХ2	0,0833
845.	50:28:0120122:20	Для коллективного садоводства	СХ2	0,077
846.	50:28:0120122:10	Для коллективного садоводства	СХ2	0,1453
847.	50:28:0120122:16	Для коллективного садоводства	СХ2	0,15

№ п/п	Кадастровый номер земельного участка	Разрешённое использование	Планируемое использование (функциональное зонирование)	Площадь, га
848.	50:28:0120122:24	Для коллективного садоводства	СХ2	0,0927
849.	50:28:0120122:5	Для коллективного садоводства	СХ2	0,1105
850.	50:28:0120121:45	Для коллективного садоводства	СХ2	0,124
851.	50:28:0120121:44	Для коллективного садоводства	СХ2	0,069
852.	50:28:0120121:46	Для коллективного садоводства	СХ2	0,0785
853.	50:28:0120121:38	Для коллективного садоводства	СХ2	0,0771
854.	50:28:0120124:10	Для коллективного садоводства	СХ2	0,0896
855.	50:28:0120124:9	Для коллективного садоводства	СХ2	0,08
856.	50:28:0000000:575	Для коллективного садоводства	СХ2	0,0745
857.	50:28:0120121:41	Для коллективного садоводства	СХ2	0,0651
858.	50:28:0070209:432	для ведения личного подсобного хозяйства (полевой)	Ж2	0,0597
859.	50:28:0070209:419	для ведения личного подсобного хозяйства	Ж2	0,1603
860.	50:28:0070209:423	для ведения личного подсобного хозяйства (полевой)	Ж2	0,11
861.	50:28:0070209:420	для ведения личного подсобного хозяйства	Ж2	0,15
862.	50:28:0050313:1	Под размещение конно-спортивного клуба	Р4	1
863.	50:28:0100310:374	для ведения личного подсобного хозяйства	Ж2	0,035
864.	50:28:0100310:373	для ведения личного подсобного хозяйства (полевой)	Ж2	0,13
865.	50:28:0080105:435	для ведения личного подсобного хозяйства (полевой)	Ж2	0,145
866.	50:28:0080105:427	Для ведения личного подсобного хозяйства	Ж2	0,15
867.	50:28:0080106:416	для ведения личного подсобного хозяйства	Ж2	0,0845
868.	50:28:0080111:5	Для сельскохозяйственного производства	О1	122,931
869.	50:28:0070105:465	для ведения личного подсобного хозяйства	Ж2	0,15
870.	50:28:0070111:95	Для индивидуального жилищного строительства	СХ2	0,166
871.	50:28:0070106:474	для ведения личного подсобного хозяйства (полевой)	Ж2	0,0894
872.	50:28:0070111:90	для дачного строительства	СХ2	0,1506
873.	50:28:0070111:70	для дачного строительства	СХ2	0,2038
874.	50:28:0070105:468	для ведения личного подсобного хозяйства (полевой)	Ж2	0,1658
875.	50:28:0070111:105	для дачного строительства	СХ2	0,5174
876.	50:28:0110140:257	для ведения личного подсобного хозяйства (полевой)	Ж2	0,08
877.	50:28:0110143:30	для садоводства	СХ2	0,1015
878.	50:28:0110143:31	для садоводства	СХ2	0,0668
879.	50:28:0110143:29	для садоводства	СХ2	0,0702
880.	50:28:0110143:26	для садоводства	СХ2	0,0703
881.	50:28:0110143:28	для садоводства	СХ2	0,0731



№ п/п	Кадастровый номер земельного участка	Разрешённое использование	Планируемое использование (функциональное зонирование)	Площадь, га
882.	50:28:0110142:47	для садоводства	СХ2	0,06
883.	50:28:0110141:24	для садоводства	Ж2	0,08
884.	50:28:0110109:84	для садоводства	Ж2	0,08
885.	50:28:0110109:85	для садоводства	Ж2	0,0804
886.	50:28:0110109:79	Для садоводства	Ж2	0,08
887.	50:28:0110153:168	для садоводства	СХ2	0,08
888.	50:28:0110130:281	для ведения личного подсобного хозяйства (полевой)	Ж2	0,1
889.	50:28:0110156:8	под размещение рыболовно-охотничьей базы	Р5	2,75
890.	50:28:0080203:349	для ведения личного подсобного хозяйства (полевой)	Ж2	0,1197
891.	50:28:0080203:346	для ведения личного подсобного хозяйства (полевой)	Ж2	0,19
892.	50:28:0080210:3	Для садоводства	СХ2	0,08
893.	50:28:0080210:16	Для садоводства	СХ2	0,079
894.	50:28:0080210:15	Для садоводства	СХ2	0,079
895.	50:28:0080210:4	Для садоводства	СХ2	0,08
896.	50:28:0080210:19	Для садоводства	СХ2	0,084
897.	50:28:0080210:20	Для садоводства	СХ2	0,09
898.	50:28:0080210:17	Для садоводства	СХ2	0,08
899.	50:28:0080210:1	Для садоводства	СХ2	0,08
900.	50:28:0080210:18	Для садоводства	СХ2	0,048
901.	50:28:0080210:13	Для садоводства	СХ2	0,08
902.	50:28:0080210:5	Для садоводства	СХ2	0,08
903.	50:28:0080210:12	Для садоводства	СХ2	0,077
904.	50:28:0080210:21	Для садоводства	СХ2	0,04
905.	50:28:0000000:51896	ведение садоводства	СХ2	0,1114
906.	50:28:0000000:51900	ведение садоводства	СХ2	0,1233
907.	50:28:0070103:47	Для ведения личного подсобного хозяйства	Ж2	0,0652
908.	50:28:0090108:230	для садоводства	СХ2	0,0934
909.	50:28:0090108:228	для садоводства	СХ2	0,1
910.	50:28:0090108:225	для садоводства	СХ2	0,1
911.	50:28:0090108:4	Для садоводства	СХ2	0,1
912.	50:28:0090108:231	для садоводства	СХ2	0,1
913.	50:28:0050206:331	для ведения личного подсобного хозяйства (полевой)	Ж2	0,15
914.	50:28:0050206:732	Для ведения личного подсобного хозяйства	Ж2	0,075
915.	50:28:0050411:57	для индивидуального жилищного строительства	Р5	0,12
916.	50:28:0050407:9	Для садоводства	СХ2	0,048
917.	50:28:0050407:3	Для садоводства	СХ2	0,06
918.	50:28:0050407:11	Для садоводства	СХ2	0,0215
919.	50:28:0050407:7	Для садоводства	СХ2	0,078
920.	50:28:0050407:14	Для садоводства	СХ2	0,105
921.	50:28:0050407:1	Для садоводства	СХ2	0,058

№ п/п	Кадастровый номер земельного участка	Разрешённое использование	Планируемое использование (функциональное зонирование)	Площадь, га
922.	50:28:0050407:19	Для садоводства	СХ2	0,04
923.	50:28:0050106:9375	для ведения личного подсобного хозяйства (полевой)	Ж2	0,09
924.	50:28:0050102:2298	для ведения личного подсобного хозяйства (полевой)	Ж2	0,23
925.	50:28:0050102:2303	для ведения личного подсобного хозяйства (полевой)	Ж2	0,15
926.	50:28:0050102:2291	для ведения личного подсобного хозяйства (полевой)	Ж2	0,13
927.	50:28:0050102:2316	для ведения личного подсобного хозяйства (полевой)	Ж2	0,04
928.	50:28:0090103:501	для ведения личного подсобного хозяйства (полевой)	Ж2	0,14
929.	50:28:0090103:493	для ведения личного подсобного хозяйства (полевой)	Ж2	0,133
930.	50:28:0090103:508	для ведения личного подсобного хозяйства (полевой)	Ж2	0,1005
931.	50:28:0110311:337	для садоводства	СХ2	0,08
932.	50:28:0110312:47	для садоводства	СХ2	0,0998
933.	50:28:0110311:339	для садоводства	СХ2	0,0413
934.	50:28:0000000:53639	для садоводства	СХ2	0,0412
935.	50:28:0100306:15	Для ведения крестьянского (фермерского) хозяйства	СХ1	5,6999
936.	50:28:0050308:13	Для садоводства	СХ2	0,12
937.	50:28:0050308:1	Для садоводства	СХ2	0,12
938.	50:28:0050308:9	Для садоводства	СХ2	0,07
939.	50:28:0050308:27	для садоводства	СХ2	0,12
940.	50:28:0050308:28	Для садоводства	СХ2	0,12
941.	50:28:0050308:18	Для садоводства	СХ2	0,1204
942.	50:28:0050308:10	Для садоводства	СХ2	0,05
943.	50:28:0050308:2	Для садоводства	СХ2	0,1184
944.	50:28:0050308:6	Для садоводства	СХ2	0,12
945.	50:28:0050308:25	Для садоводства	СХ2	0,116
946.	50:28:0050308:19	для садоводства	СХ2	0,1137
947.	50:28:0050308:20	Для садоводства	СХ2	0,1179
948.	50:28:0050308:4	Для садоводства	СХ2	0,12
949.	50:28:0050308:30	Для садоводства	СХ2	0,12
950.	50:28:0050308:12	Для садоводства	СХ2	0,12
951.	50:28:0050308:15	Для садоводства	СХ2	0,12
952.	50:28:0050308:7	Для садоводства	СХ2	0,12
953.	50:28:0050308:11	Для садоводства	СХ2	0,12
954.	50:28:0050308:24	для садоводства	СХ2	0,1146
955.	50:28:0050308:5	Для садоводства	СХ2	0,12
956.	50:28:0100419:31	Для садоводства	СХ2	0,0606
957.	50:28:0100419:12	Для садоводства	СХ2	0,0632
958.	50:28:0100419:5	Для садоводства	СХ2	0,06
959.	50:28:0100419:27	Для садоводства	СХ2	0,06
960.	50:28:0100419:57	для садоводства	СХ2	0,06

№ п/п	Кадастровый номер земельного участка	Разрешённое использование	Планируемое использование (функциональное зонирование)	Площадь, га
961.	50:28:0100420:22	Для садоводства	CX2	0,09
962.	50:28:0100420:28	Для садоводства	CX2	0,09
963.	50:28:0100420:27	Для садоводства	CX2	0,0801
964.	50:28:0100420:2	Для садоводства	CX2	0,08
965.	50:28:0100419:16	Для садоводства	CX2	0,0612
966.	50:28:0100420:32	Для садоводства	CX2	0,09
967.	50:28:0100419:28	Для садоводства	CX2	0,0604
968.	50:28:0100419:10	Для садоводства	CX2	0,06
969.	50:28:0100419:15	Для садоводства	CX2	0,06
970.	50:28:0100419:23	Для садоводства	CX2	0,06
971.	50:28:0100419:7	Для садоводства	CX2	0,06
972.	50:28:0100419:18	Для садоводства	CX2	0,06
973.	50:28:0100420:12	Для садоводства	CX2	0,09
974.	50:28:0100419:2	Для садоводства	CX2	0,063
975.	50:28:0100419:24	Для садоводства	CX2	0,0597
976.	50:28:0100420:24	Для садоводства	CX2	0,09
977.	50:28:0100419:8	Для садоводства	CX2	0,06
978.	50:28:0100419:3	Для садоводства	CX2	0,06
979.	50:28:0100419:33	Для садоводства	CX2	0,061
980.	50:28:0100420:23	Для садоводства	CX2	0,09
981.	50:28:0100420:9	Для садоводства	CX2	0,0476
982.	50:28:0100419:38	Для садоводства	CX2	0,061
983.	50:28:0100419:6	Для садоводства	CX2	0,06
984.	50:28:0100419:44	Для садоводства	CX2	0,06
985.	50:28:0100419:36	Для садоводства	CX2	0,0603
986.	50:28:0100420:8	Для садоводства	CX2	0,0859
987.	50:28:0100419:19	Для садоводства	CX2	0,06
988.	50:28:0100419:21	Для садоводства	CX2	0,06
989.	50:28:0100419:56	для садоводства	CX2	0,06
990.	50:28:0100420:35	Для садоводства	CX2	0,08
991.	50:28:0100420:26	Для садоводства	CX2	0,0801
992.	50:28:0100420:29	Для садоводства	CX2	0,09
993.	50:28:0100419:20	Для садоводства	CX2	0,06
994.	50:28:0100419:40	Для садоводства	CX2	0,061
995.	50:28:0100420:31	Для садоводства	CX2	0,09
996.	50:28:0100420:7	Для садоводства	CX2	0,0601
997.	50:28:0100420:5	Для садоводства	CX2	0,08
998.	50:28:0100419:35	Для садоводства	CX2	0,06
999.	50:28:0100419:25	Для садоводства	CX2	0,06
1000.	50:28:0100420:13	Для садоводства	CX2	0,08
1001.	50:28:0100419:4	Для садоводства	CX2	0,06
1002.	50:28:0100419:39	Для садоводства	CX2	0,0601
1003.	50:28:0100420:3	Для садоводства	CX2	0,08
1004.	50:28:0100419:22	Для садоводства	CX2	0,06
1005.	50:28:0100420:33	Для садоводства	CX2	0,09
1006.	50:28:0100419:29	Для садоводства	CX2	0,0601

№ п/п	Кадастровый номер земельного участка	Разрешённое использование	Планируемое использование (функциональное зонирование)	Площадь, га
1007.	50:28:0100420:19	Для садоводства	СХ2	0,08
1008.	50:28:0100420:14	Для садоводства	СХ2	0,0836
1009.	50:28:0100420:6	Для садоводства	СХ2	0,08
1010.	50:28:0100420:20	Для садоводства	СХ2	0,09
1011.	50:28:0100419:9	Для садоводства	СХ2	0,06
1012.	50:28:0100419:11	Для садоводства	СХ2	0,06
1013.	50:28:0100419:17	Для садоводства	СХ2	0,06
1014.	50:28:0100420:4	Для садоводства	СХ2	0,08
1015.	50:28:0100419:1	Для садоводства	СХ2	0,06
1016.	50:28:0100420:21	Для садоводства	СХ2	0,09
1017.	50:28:0080206:222	для ведения личного подсобного хозяйства (полевой)	Ж2	0,11
1018.	50:28:0060108:473	для ведения личного подсобного хозяйства (полевой)	Ж2	0,055
1019.	50:28:0060108:472	для ведения личного подсобного хозяйства (полевой)	Ж2	0,04
1020.	50:28:0060108:474	для ведения личного подсобного хозяйства (полевой)	Ж2	0,1571
1021.	50:28:0100422:1	Для садоводства	СХ2	0,1
1022.	50:28:0100405:81	для садоводства	СХ2	0,093
1023.	50:28:0100417:195	для садоводства	СХ2	0,0623
1024.	50:28:0100417:192	для садоводства	СХ2	0,06
1025.	50:28:0100417:194	для садоводства	СХ2	0,0609
1026.	50:28:0100417:189	для садоводства	СХ2	0,09
1027.	50:28:0100417:188	для садоводства	СХ2	0,0627
1028.	50:28:0100403:470	для ведения личного подсобного хозяйства (полевой)	Ж2	0,1087
1029.	50:28:0100405:101	ведение садоводства	СХ2	0,0974
1030.	50:28:0100417:2	Для садоводства	СХ2	0,0605
1031.	50:28:0070303:641	для ведения личного подсобного хозяйства	Ж2	0,15
1032.	50:28:0070302:1008	Для индивидуального жилищного строительства	Ж2	0,0794
1033.	50:28:0070307:6	Для садоводства	СХ2	0,1525
1034.	50:28:0070302:870	для ведения личного подсобного хозяйства (полевой)	Ж2	0,15
1035.	50:28:0070302:1007	Для индивидуального жилищного строительства	Ж2	0,0891
1036.	50:28:0070307:44	Для садоводства	СХ2	0,15
1037.	50:28:0070307:53	Для садоводства	СХ2	0,15
1038.	50:28:0070307:55	Для садоводства	СХ2	0,016
1039.	50:28:0070307:56	Для садоводства	СХ2	0,047
1040.	50:28:0070307:52	Для садоводства	СХ2	0,041
1041.	50:28:0070307:8	Для садоводства	СХ2	0,15
1042.	50:28:0070307:10	Для садоводства	СХ2	0,0636
1043.	50:28:0070307:7	Для садоводства	СХ2	0,0967
1044.	50:28:0070307:65	для садоводства	СХ2	0,03
1045.	50:28:0070307:72	для садоводства	СХ2	0,15

№ п/п	Кадастровый номер земельного участка	Разрешённое использование	Планируемое использование (функциональное зонирование)	Площадь, га
1046.	50:28:0070307:50	для садоводства	СХ2	0,164
1047.	50:28:0070307:33	для садоводства	СХ2	0,1275
1048.	50:28:0070307:54	Для садоводства	СХ2	0,07
1049.	50:28:0070307:11	Для садоводства	СХ2	0,15
1050.	50:28:0070307:9	Для садоводства	СХ2	0,049
1051.	50:28:0070303:613	для ведения личного подсобного хозяйства	Ж2	0,0736
1052.	50:28:0070307:60	Для садоводства	СХ2	0,04
1053.	50:28:0070307:59	Для садоводства	СХ2	0,266
1054.	50:28:0070307:26	Для садоводства	СХ2	0,1536
1055.	50:28:0070307:45	Для садоводства	СХ2	0,1275
1056.	50:28:0070307:80	для садоводства	СХ2	0,1286
1057.	50:28:0070307:18	Для садоводства	СХ2	0,1585
1058.	50:28:0070307:25	Для садоводства	СХ2	0,15
1059.	50:28:0070307:20	Для садоводства	СХ2	0,15
1060.	50:28:0070307:38	Для садоводства	СХ2	0,1275
1061.	50:28:0120111:325	для ведения личного подсобного хозяйства (приусадебный земельный участок)	Ж2	0,07
1062.	50:28:0120111:334	для ведения личного подсобного хозяйства (полевой)	Ж2	0,1644
1063.	50:28:0120111:328	для ведения личного подсобного хозяйства (полевой)	Ж2	0,15
1064.	50:28:0120111:340	для ведения личного подсобного хозяйства (полевой)	Ж2	0,12
1065.	50:28:0120111:339	для ведения личного подсобного хозяйства (полевой)	Ж2	0,12
1066.	50:28:0120111:333	для ведения личного подсобного хозяйства (полевой)	Ж2	0,08
1067.	50:28:0000000:49877	Для сельскохозяйственного производства	СХ1	10,9676
1068.	50:28:0110201:736	Для ведения личного подсобного хозяйства (полевой)	Ж2	0,0017
1069.	50:28:0110201:687	для ведения личного подсобного хозяйства (полевой)	Ж2	0,06
1070.	50:28:0110201:689	для ведения личного подсобного хозяйства (полевой)	Ж2	0,0603
1071.	50:28:0100203:13	Для садоводства	СХ2	0,0737
1072.	50:28:0100203:6	Для садоводства	СХ2	0,06
1073.	50:28:0100203:58	Для садоводства	СХ2	0,26
1074.	50:28:0100203:39	Для садоводства	СХ2	0,0598
1075.	50:28:0100203:77	для садоводства	СХ2	0,06
1076.	50:28:0100203:12	Для садоводства	СХ2	0,06
1077.	50:28:0100203:1	Для садоводства	СХ2	0,06
1078.	50:28:0100203:10	Для садоводства	СХ2	0,03
1079.	50:28:0100203:52	Для садоводства	СХ2	0,06
1080.	50:28:0100203:4	Для садоводства	СХ2	0,06
1081.	50:28:0100201:271	Для ведения личного подсобного хозяйства	Ж2	0,0542

№ п/п	Кадастровый номер земельного участка	Разрешённое использование	Планируемое использование (функциональное зонирование)	Площадь, га
1082.	50:28:0100201:265	для ведения личного подсобного хозяйства	Ж2	0,057
1083.	50:28:0100203:61	Для садоводства	СХ2	0,124
1084.	50:28:0100203:37	Для садоводства	СХ2	0,06
1085.	50:28:0100203:9	Для садоводства	СХ2	0,03
1086.	50:28:0100203:51	Для садоводства	СХ2	0,06
1087.	50:28:0100203:5	Для садоводства	СХ2	0,06
1088.	50:28:0100203:50	Для садоводства	СХ2	0,06
1089.	50:28:0100203:36	Для садоводства	СХ2	0,06
1090.	50:28:0100203:35	для садоводства	СХ2	0,06
1091.	50:28:0100203:38	Для садоводства	СХ2	0,06
1092.	50:28:0070102:71	для ведения личного подсобного хозяйства	Ж2	0,082
1093.	50:28:0000000:48471	под строительство башен связи	П	0,0151
1094.	50:28:0110111:387	для ведения личного подсобного хозяйства (полевой)	Ж2	0,1509
1095.	50:28:0110111:385	для ведения личного подсобного хозяйства (полевой)	Ж2	0,1
1096.	50:28:0110111:379	для ведения личного подсобного хозяйства (полевой)	Ж2	0,1
1097.	50:28:0110145:198	для садоводства	СХ2	0,0786
1098.	50:28:0110145:195	для садоводства	СХ2	0,0791
1099.	50:28:0110145:201	для садоводства	СХ2	0,08
1100.	50:28:0110145:196	для садоводства	СХ2	0,08
1101.	50:28:0110111:384	для ведения личного подсобного хозяйства (полевой)	Ж2	0,1
1102.	50:28:0110317:2	для садоводства	Ж2	0,12
1103.	50:28:0060101:559	для ведения личного подсобного хозяйства (полевой)	Ж2	0,085
1104.	50:28:0060101:557	Для ведения личного подсобного хозяйства	Ж2	0,085
1105.	50:28:0060101:544	для ведения личного подсобного хозяйства	Ж2	0,085
1106.	50:28:0060101:551	для ведения личного подсобного хозяйства (полевой)	Ж2	0,036
1107.	50:28:0090312:82	Для ведения личного подсобного хозяйства	Ж2	0,15
1108.	50:28:0090312:30	Для ведения личного подсобного хозяйства	Ж2	0,15
1109.	50:28:0090312:53	Для ведения личного подсобного хозяйства	Ж2	0,15
1110.	50:28:0090312:75	Для ведения личного подсобного хозяйства	Ж2	0,15
1111.	50:28:0090304:458	для ведения личного подсобного хозяйства (полевой)	Ж2	0,242
1112.	50:28:0090312:54	Для ведения личного подсобного хозяйства	Ж2	0,15
1113.	50:28:0090312:18	Для ведения личного подсобного хозяйства	Ж2	0,15

№ п/п	Кадастровый номер земельного участка	Разрешённое использование	Планируемое использование (функциональное зонирование)	Площадь, га
1114.	50:28:0090312:16	Для ведения личного подсобного хозяйства	Ж2	0,15
1115.	50:28:0090312:63	Для ведения личного подсобного хозяйства	Ж2	0,15
1116.	50:28:0090312:112	Для ведения личного подсобного хозяйства	Ж2	0,1
1117.	50:28:0090312:15	Для ведения личного подсобного хозяйства	Ж2	0,15
1118.	50:28:0090312:61	Для ведения личного подсобного хозяйства	Ж2	0,15
1119.	50:28:0090312:138	для ведения личного подсобного хозяйства	Ж2	0,0711
1120.	50:28:0090312:22	Для ведения личного подсобного хозяйства	Ж2	0,15
1121.	50:28:0090312:139	для ведения личного подсобного хозяйства	Ж2	0,0712
1122.	50:28:0090312:113	Для ведения личного подсобного хозяйства	Ж2	0,05
1123.	50:28:0090312:19	Для ведения личного подсобного хозяйства	Ж2	0,15
1124.	50:28:0090312:142	Для ведения личного подсобного хозяйства	Ж2	0,075
1125.	50:28:0090304:455	для ведения личного подсобного хозяйства	Ж2	0,0626
1126.	50:28:0090312:10	Для ведения личного подсобного хозяйства	Ж2	0,15
1127.	50:28:0090312:68	Для ведения личного подсобного хозяйства	Ж2	0,1377
1128.	50:28:0090312:69	Для ведения личного подсобного хозяйства	Ж2	0,15
1129.	50:28:0090312:107	Для ведения личного подсобного хозяйства	Ж2	0,15
1130.	50:28:0090312:74	Для ведения личного подсобного хозяйства	Ж2	0,15
1131.	50:28:0090312:35	Для ведения личного подсобного хозяйства	Ж2	0,15
1132.	50:28:0090312:143	Для ведения личного подсобного хозяйства	Ж2	0,075
1133.	50:28:0090312:39	Для ведения личного подсобного хозяйства	Ж2	0,15
1134.	50:28:0090312:51	Для ведения личного подсобного хозяйства	Ж2	0,15
1135.	50:28:0090312:70	Для ведения личного подсобного хозяйства	Ж2	0,15
1136.	50:28:0090312:23	Для ведения личного подсобного хозяйства	Ж2	0,15
1137.	50:28:0090312:40	Для ведения личного подсобного хозяйства	Ж2	0,15
1138.	50:28:0090312:106	Для ведения личного подсобного хозяйства	Ж2	0,15

№ п/п	Кадастровый номер земельного участка	Разрешённое использование	Планируемое использование (функциональное зонирование)	Площадь, га
1139.	50:28:0090304:462	для ведения личного подсобного хозяйства (полевой)	Ж2	0,075
1140.	50:28:0050502:21	Для ведения сельскохозяйственного производства	СХ1	2,9654
1141.	50:28:0110218:73	для садоводства	СХ2	0,08
1142.	50:28:0110207:192	для садоводства	СХ2	0,07
1143.	50:28:0110218:76	для садоводства	СХ2	0,084
1144.	50:28:0110207:191	для садоводства	СХ2	0,07
1145.	50:28:0110207:198	для садоводства	СХ2	0,0641
1146.	50:28:0110207:189	для садоводства	СХ2	0,0617
1147.	50:28:0110207:186	для садоводства	СХ2	0,0592
1148.	50:28:0110218:80	для садоводства	СХ2	0,08
1149.	50:28:0110208:2	Для садоводства	СХ2	0,12
1150.	50:28:0110208:1	Для садоводства	СХ2	0,12
1151.	50:28:0110202:241	для ведения личного подсобного хозяйства	Ж2	0,032
1152.	50:28:0110207:193	для садоводства	СХ2	0,06
1153.	50:28:0110207:194	для садоводства	СХ2	0,088
1154.	50:28:0120117:111	для ведения личного подсобного хозяйства (полевой)	Ж2	0,0541
1155.	50:28:0120117:107	для ведения личного подсобного хозяйства (полевой)	Ж2	0,25
1156.	50:28:0120117:102	для ведения личного подсобного хозяйства (полевой)	Ж2	0,0645
1157.	50:28:0120117:109	для садоводства	СХ2	0,0811
1158.	50:28:0120117:98	для садоводства	СХ2	0,08
1159.	50:28:0120128:3	Для садоводства	Ж2	0,08
1160.	50:28:0120117:89	для садоводческого хозяйства	Ж2	0,0757
1161.	50:28:0050302:897	для ведения личного подсобного хозяйства	Ж2	0,1394
1162.	50:28:0070107:29	для ведения личного подсобного хозяйства (полевой)	Ж2	0,0575
1163.	50:28:0070107:22	для ведения личного подсобного хозяйства (полевой)	Ж2	0,0261
1164.	50:28:0110212:157	для ведения личного подсобного хозяйства (полевой)	Ж2	0,075
1165.	50:28:0000000:51833	ведение садоводства	СХ2	0,12
1166.	50:28:0070212:451	для ведения личного подсобного хозяйства (полевой)	Ж2	0,1
1167.	50:28:0070212:559	Для ведения личного подсобного хозяйства (полевой)	Ж2	0,14
1168.	50:28:0070212:560	Для ведения личного подсобного хозяйства (полевой)	Ж2	0,14
1169.	50:28:0120119:443	для ведения личного подсобного хозяйства (полевой)	Ж2	0,1854
1170.	50:28:0090407:3	для ведения личного подсобного хозяйства	Ж2	0,03
1171.	50:28:0090407:8	для ведения личного подсобного хозяйства	Ж2	0,07



№ п/п	Кадастровый номер земельного участка	Разрешённое использование	Планируемое использование (функциональное зонирование)	Площадь, га
1172.	50:28:0050401:564	для ведения личного подсобного хозяйства (полевой)	Ж2	0,2
1173.	50:28:0050401:568	Для ведения личного подсобного хозяйства (полевой)	Ж2	0,059
1174.	50:28:0070403:185	для ведения личного подсобного хозяйства (полевой)	Ж2	0,025
1175.	50:28:0070403:231	для ведения личного подсобного хозяйства	Ж2	0,07
1176.	50:28:0070403:230	для ведения личного подсобного хозяйства	Ж2	0,07
1177.	50:28:0100308:307	для ведения личного подсобного хозяйства	Ж2	0,02
1178.	50:28:0100308:303	для ведения личного подсобного хозяйства (полевой)	Ж2	0,02
1179.	50:28:0050208:3	Под размещение скважины № 2	К	0,515
1180.	50:28:0110148:92	Для ведения личного подсобного хозяйства	Ж2	0,1
1181.	50:28:0060116:14	Для садоводства	СХ2	0,0633
1182.	50:28:0060116:4	Для садоводства	СХ2	0,0141
1183.	50:28:0060116:15	Для садоводства	СХ2	0,0425
1184.	50:28:0000000:54789	для садоводства	СХ2	0,0587
1185.	50:28:0060117:356	для индивидуального дачного строительства	СХ2	0,0622
1186.	50:28:0060117:364	для индивидуального дачного строительства	СХ2	0,1371
1187.	50:28:0060117:388	для индивидуального дачного строительства	СХ2	0,1386
1188.	50:28:0060117:362	Для индивидуального дачного строительства	СХ2	0,14
1189.	50:28:0060117:368	Для индивидуального дачного строительства	СХ2	0,1286
1190.	50:28:0060116:2	Для садоводства	СХ2	0,02
1191.	50:28:0060117:691	для садоводства	СХ2	0,0643
1192.	50:28:0060117:460	Для индивидуального дачного строительства	СХ2	0,122
1193.	50:28:0060117:464	для индивидуального дачного строительства	СХ2	0,04
1194.	50:28:0060117:660	Для индивидуального дачного строительства	СХ2	0,16
1195.	50:28:0060117:27	для индивидуального дачного строительства	СХ2	0,31
1196.	50:28:0060116:3	Для садоводства	СХ2	0,0203
1197.	50:28:0060117:389	для индивидуального дачного строительства	СХ2	0,12
1198.	50:28:0060117:410	для индивидуального дачного строительства	СХ2	0,12
1199.	50:28:0060117:600	для индивидуального дачного строительства	СХ2	0,1
1200.	50:28:0060117:465	для индивидуального дачного строительства	СХ2	0,05

№ п/п	Кадастровый номер земельного участка	Разрешённое использование	Планируемое использование (функциональное зонирование)	Площадь, га
1201.	50:28:0060117:5	для индивидуального дачного строительства	СХ2	0,24
1202.	50:28:0060117:601	для индивидуального дачного строительства	СХ2	0,3267
1203.	50:28:0060117:359	для индивидуального дачного строительства	СХ2	0,1276
1204.	50:28:0060117:430	для индивидуального дачного строительства	СХ2	0,599
1205.	50:28:0060117:41	Для индивидуального дачного строительства	СХ2	0,1895
1206.	50:28:0060117:4	для индивидуального дачного строительства	СХ2	0,12
1207.	50:28:0060117:654	для индивидуального дачного строительства	СХ2	0,0037
1208.	50:28:0060117:458	Для индивидуального дачного строительства	СХ2	0,14
1209.	50:28:0060117:42	Для индивидуального дачного строительства	СХ2	0,715
1210.	50:28:0060117:21	Для огородничества	СХ2	0,0785
1211.	50:28:0060117:455	для индивидуального жилищного строительства	СХ2	0,021
1212.	50:28:0060116:1	Для садоводства	СХ2	0,0681
1213.	50:28:0060117:668	для индивидуального дачного строительства	СХ2	0,07
1214.	50:28:0060117:358	для индивидуального дачного строительства	СХ2	0,12
1215.	50:28:0060117:17	для индивидуального дачного строительства	СХ2	0,4088
1216.	50:28:0060117:429	Для индивидуального дачного строительства	СХ2	0,17
1217.	50:28:0060117:38	для индивидуального дачного строительства	СХ2	0,158
1218.	50:28:0060117:424	Для индивидуального дачного строительства	СХ2	0,38
1219.	50:28:0060117:382	Для индивидуального дачного строительства	СХ2	0,1047
1220.	50:28:0060117:457	Для индивидуального дачного строительства	СХ2	0,14
1221.	50:28:0000000:46855	для индивидуального дачного строительства	СХ2	0,1011
1222.	50:28:0000000:46854	для индивидуального дачного строительства	СХ2	0,0387
1223.	50:28:0000000:54788	для садоводства	СХ2	0,0687
1224.	50:28:0060117:681	Для индивидуального дачного строительства	СХ2	0,2653
1225.	50:28:0110326:1	Под строительство бройлерной фермы и подъездной автодороги	СХ1	5,06
1226.	50:28:0050405:369	Для ведения личного подсобного хозяйства	Ж2	0,03
1227.	50:28:0050405:1052	для ведения личного подсобного хозяйства (полевой)	Ж2	0,06

№ п/п	Кадастровый номер земельного участка	Разрешённое использование	Планируемое использование (функциональное зонирование)	Площадь, га
1228.	50:28:0050405:1045	для ведения личного подсобного хозяйства (полевой)	Ж2	0,15
1229.	50:28:0000000:48362	Для ведения личного подсобного хозяйства	Ж2	0,12
1230.	50:28:0090413:223	для садоводства	СХ2	0,0595
1231.	50:28:0090405:269	для ведения личного подсобного хозяйства (полевой)	Ж2	0,1288
1232.	50:28:0090413:222	для садоводства	СХ2	0,0401
1233.	50:28:0090413:228	для садоводства	СХ2	0,06
1234.	50:28:0090412:100	для садоводства	СХ2	0,06
1235.	50:28:0090419:1	Для садоводства	СХ2	0,06
1236.	50:28:0090418:4	Для садоводства	СХ2	0,0788
1237.	50:28:0090418:2	Для садоводства	СХ2	0,06
1238.	50:28:0090418:3	Для садоводства	СХ2	0,06
1239.	50:28:0090418:1	Для садоводства	СХ2	0,056
1240.	50:28:0090422:1	Под строительство бройлерной фермы и подъездной автодороги	СХ1	4,6
1241.	50:28:0090412:101	Для садоводства	СХ2	0,06
1242.	50:28:0110328:11	под размещение производственных построек	М	2,2
1243.	50:28:0110304:2227	для ведения личного подсобного хозяйства (полевой)	Ж2	0,3
1244.	50:28:0110304:2222	для ведения личного подсобного хозяйства (полевой)	Ж2	0,12
1245.	50:28:0110304:2209	для ведения личного подсобного хозяйства	Ж2	0,074
1246.	50:28:0110301:604	для ведения личного подсобного хозяйства (полевой)	Ж2	0,045
1247.	50:28:0110323:4	для индивидуального жилищного строительства	Ж2	0,06
1248.	50:28:0110323:5	Для ведения личного подсобного хозяйства (полевой)	Ж2	0,09
1249.	50:28:0120118:122	для садоводства	СХ2	0,06
1250.	50:28:0110301:606	для ведения личного подсобного хозяйства (полевой)	Ж2	0,05
1251.	50:28:0110114:139	для ведения личного подсобного хозяйства (полевой)	Ж2	0,05
1252.	50:28:0110114:133	для ведения личного подсобного хозяйства (полевой)	Ж2	0,04
1253.	50:28:0050106:9710	для ведения личного подсобного хозяйства	Ж2	0,0309
1254.	50:28:0050106:9368	для ведения личного подсобного хозяйства (полевой)	Ж2	0,13
1255.	50:28:0050106:441	Для организации фермерского хозяйства животноводческого направления	СХ1	1,4
1256.	50:28:0050106:9384	для ведения личного подсобного хозяйства (полевой)	Ж2	0,08
1257.	50:28:0000000:54859	для сельскохозяйственного использования	К	0,1745

№ п/п	Кадастровый номер земельного участка	Разрешённое использование	Планируемое использование (функциональное зонирование)	Площадь, га
1258.	50:28:0000000:50993	для сельскохозяйственного использования	М	4,7702
1259.	50:28:0000000:50988	для сельскохозяйственного использования	О1	1,4142
1260.	50:28:0090221:885	для сельскохозяйственного использования	М	0,0496
1261.	50:28:0090221:886	для сельскохозяйственного использования	М	0,7061
1262.	50:28:0000000:54847	для сельскохозяйственного использования	К	0,2441
1263.	50:28:0000000:51698	для сельскохозяйственного использования	М	0,6912
1264.	50:28:0090221:918	для сельскохозяйственного использования	М	0,2774
1265.	50:28:0090221:888	для сельскохозяйственного использования	М	1,0688
1266.	50:28:0090221:887	для сельскохозяйственного использования	М	1,9772
1267.	50:28:0090221:810	для ведения личного подсобного хозяйства	Ж2	0,12
1268.	50:28:0090303:521	для ведения личного подсобного хозяйства (полевой)	Ж2	0,0113
1269.	50:28:0050201:2461	для ведения личного подсобного хозяйства (полевой)	Ж2	0,1221
1270.	50:28:0050202:288	для садоводства	СХ2	0,0662
1271.	50:28:0050201:2464	для ведения личного подсобного хозяйства	Ж2	0,09
1272.	50:28:0050201:2462	для ведения личного подсобного хозяйства (полевой)	Ж2	0,14
1273.	50:28:0090223:33	для садоводства	СХ2	0,1185
1274.	50:28:0090223:32	для садоводства	СХ2	0,1192
1275.	50:28:0090247:18	для садоводства	СХ2	0,0388
1276.	50:28:0090246:196	для садоводства	СХ2	0,0581
1277.	50:28:0090246:189	для садоводства	СХ2	0,0609
1278.	50:28:0090246:200	для садоводства	СХ2	0,0893
1279.	50:28:0090110:1339	для ведения личного подсобного хозяйства (полевой)	Ж2	0,07
1280.	50:28:0090110:1340	для ведения личного подсобного хозяйства (полевой)	Ж2	0,1
1281.	50:28:0090246:195	для садоводства	СХ2	0,0624
1282.	50:28:0090246:193	для садоводства	СХ2	0,0642
1283.	50:28:0090246:191	для садоводства	СХ2	0,0973
1284.	50:28:0090110:1324	для ведения личного подсобного хозяйства (полевой)	Ж2	0,3
1285.	50:28:0090246:197	для садоводства	СХ2	0,0618
1286.	50:28:0090110:1343	для ведения личного подсобного хозяйства (полевой)	Ж2	0,05
1287.	50:28:0090110:1351	для ведения личного подсобного хозяйства (полевой)	Ж2	0,07

№ п/п	Кадастровый номер земельного участка	Разрешённое использование	Планируемое использование (функциональное зонирование)	Площадь, га
1288.	50:28:0090110:1964	для ведения личного подсобного хозяйства (полевой)	Ж2	0,12
1289.	50:28:0090224:314	для садоводства	О1	0,07
1290.	50:28:0090403:2	Для садоводства	СХ2	0,08
1291.	50:28:0090130:29	для сельскохозяйственного использования	СХ1	353,2865
1292.	50:28:0090130:1512	для сельскохозяйственного использования	П	3,355
1293.	50:28:0080102:1174	для ведения личного подсобного хозяйства (полевой)	Ж2	0,06
1294.	50:28:0000000:48341	для ведения личного подсобного хозяйства (полевой)	Ж2	0,0735
1295.	50:28:0120201:472	для ведения личного подсобного хозяйства (полевой)	Ж2	0,14
1296.	50:28:0100307:2984	для ведения личного подсобного хозяйства	Ж2	0,163
1297.	50:28:0100307:2993	для ведения личного подсобного хозяйства (полевой)	Ж2	0,13
1298.	50:28:0000000:48411	Для ведения личного подсобного хозяйства	Ж2	0,16
1299.	50:28:0090203:773	для ведения личного подсобного хозяйства (полевой)	Ж2	0,0106
1300.	50:28:0090203:771	для ведения личного подсобного хозяйства (полевой)	Ж2	0,0108
1301.	50:28:0090203:763	для ведения личного подсобного хозяйства (полевой)	Ж2	0,048
1302.	50:28:0090203:772	для ведения личного подсобного хозяйства (полевой)	Ж2	0,0106
1303.	50:28:0090106:506	для ведения личного подсобного хозяйства (полевой)	Ж2	0,15
1304.	50:28:0090106:519	для ведения личного подсобного хозяйства	Ж2	0,06
1305.	50:28:0110129:345	для ведения личного подсобного хозяйства (полевой)	Ж2	0,06
<b>Всего:</b>				<b>701,86877</b>

**Приложение 5.** Перечень земельных участков, расположенных на территории городского округа Домодедово Московской области, в отношении которых Комитет лесного хозяйства Московской области утвердил акты об изменении документированной информации государственного лесного реестра

Поз.	Кадастровый участок	Реквизиты акта	
		номер	дата
1.	50:23:0000000:143	03/2/02-01/2019	10.07.2019
		12/2/02-03/2019	10.07.2019
2.	50:23:0040433:20,	08/2/02-11/2020	23.12.2020
3.	50:23:0040433:24	08/2/02-11/2020	23.12.2020
4.	50:28:0000000:55758	1568/2/13-18/2021/ЛА	30.04.2021
5.	50:28:0110150:2475	1800/2/13-18/2021/ЛА	13.05.2021
6.	50:28:0050421:1809	3687/2/13-07/2021/ЛА	14.09.2021
7.	50:28:0110150:215	1755/2/13-14/2021/ЛА	12.05.2021
8.	50:28:0070404:46	5034/2/13-18/2022/ЛА	10.08.2022
9.	50:28:0060206:10	1307/2/13-07/2021/ЛА	21.04.2021
10.	50:28:0110223:1528	1123/2/13-01/2021/ЛА	08.04.2021
11.	50:28:0110150:89	1748/2/13-14/2021/ЛА	11.05.2021
12.	50:28:0050421:284	003/2/13-07/2020/ЛА	23.07.2020
13.	50:28:0100311:21	006/2/13-01/2022/ЛА	15.06.2022
14.	50:28:0110208:100	015/2/13-01/2020/ЛА	18.12.2020
15.	50:28:0110210:347	010/2/13-18/2022/ЛА	18.03.2022
16.	50:28:0110210:332	006/2/13-18/2022/ЛА	03.02.2022
17.	50:28:0120210:77	005/2/13-01/2022/ЛА	30.03.2022
18.	50:28:0110150:2878	3964/2/13-18/2021/ЛА	04.10.2021
19.	50:28:0060113:20	04-2022/018-ОТЛР	29.04.2022
20.	50:28:0050409:160	017/2/13-07/2021/ЛА	30.12.2021
21.	50:28:0050402:377	016/2/13-07/2021/ЛА	20.12.2021
22.	50:28:0050421:237	003/2/13-18/2022/ЛА	27.01.2022
23.	50:28:0090130:997, 50:28:0090130:996	001/2/13-06/2022/ЛА	25.01.2022
24.	50:28:0060115:2049	01-2022/002-ОТЛР	14.01.2022
25.	50:28:0070407:313	008/2/13-18/2022/ЛА	14.02.2022
26.	50:28:0110113:21	007/2/13-18/2022/ЛА	11.02.2022
27.	50:28:0110210:78	02-2022/011-ОТЛР	10.02.2022
28.	50:28:0110208:25, 50:28:0110208:23	001/2/13-01/2022/ЛА	03.02.2022
29.	50:28:0110156:237	53/2/13-18/2022/ЛА	18.01.2022
30.	50:28:0070404:139	001/2/13-20/2021/ЛА	15.02.2021
31.	50:28:0050409:112	015/2/13-07/2021/ЛА	23.11.2021
32.	50:28:0110208:112	014/2/13-01/2021/ЛА	12.11.2021
33.	50:28:0060205:52	11-2021/049-ОТЛР	23.11.2021
34.	50:28:0050421:1435	11-2021/048-ОТЛР	23.11.2021
35.	50:28:0020707:39	11-2021/047-ОТЛР	23.11.2021
36.	50:28:0050409:129	007/2/13-07/2021/ЛА	26.02.2021
37.	50:28:0070404:138	003/2/13-20/2021/ЛА	30.09.2021
38.	50:28:0050421:1360	028/2/13-07/2019/ЛА	15.08.2019
39.	50:28:0000000:56465	4697/2/13-14/2021/ЛА	30.11.2021
40.	50:28:0000000:56464	4708/2/13-14/2021/ЛА	01.12.2021
41.	50:28:0000000:56474	4703/2/13-14/2021/ЛА	01.12.2021
42.	50:28:0090204:1, 50:28:0090130:287	011/2/13-06/2019/ЛА	21.10.2019
43.	50:28:0110156:3227	089/2/13-18/2021/ЛА	15.09.2021
44.	50:28:0000000:56769	3633/2/13-06/2021/ЛА	09.09.2021
45.	50:28:0000000:56769	3628/2/13-07/2021/ЛА	09.09.2021
46.	50:28:0000000:56769	3631/2/13-18/2021/ЛА	09.09.2021
47.	50:28:0110220:334, 50:28:0110220:333, 50:28:0110220:304, 50:28:0110220:303, 50:28:0110220:299, 50:28:0110220:271, 50:28:0110220:270, 50:28:0110220:269, 50:28:0110220:268, 50:28:0110220:267, 50:28:0110220:265, 50:28:0110156:2591, 50:28:0110156:2521, 50:28:0120212:14	062/2/13-18/2021/ЛА	11.05.2021
48.	50:28:0110150:106	2289/2/13-14/2021/ЛА	16.06.2021

Поз.	Кадастровый участок	Реквизиты акта	
		номер	дата
49.	50:28:0110150:180	1794/2/13-14/2021/ЛА	13.05.2021
50.	50:28:0050421:15	202/2/13-18/2019/ЛА	22.10.2019
51.	50:28:0050421:31	035/2/13-07/2019/ЛА	15.08.2019
52.	50:28:0050421:15	034/2/13-07/2019/ЛА	15.08.2019
53.	50:28:0050504:8	038/2/13-07/2019/ЛА	15.08.2019
54.	50:28:0070503:207	001/2/13-13/2021/ЛА	24.05.2021
55.	50:28:0090134:4	076/2/13-18/2021/ЛА	20.05.2021
56.	50:28:0070407:117	075/2/13-18/2021/ЛА	18.05.2021
57.	50:28:0110113:23	074/2/13-18/2021/ЛА	18.05.2021
58.	50:28:0110206:123	013/2/13-01/2021/ЛА	18.05.2021
59.	50:28:0030249:45, 50:28:0090134:4	005/2/13-06/2021/ЛА	19.05.2021
60.	50:28:0080101:699, 50:28:0080101:677	002/2/13-20/2021/ЛА	06.05.2021
61.	50:28:0010304:903	955/2/13-06/2021/ЛА	29.03.2021
62.	50:28:0070101:1876	1055/2/13-22/2021/ЛА	02.04.2021
63.	50:28:0110150:3218	594/2/13-18/2021/ЛА	25.02.2021
64.	50:28:0110221:12	722/2/13-01/2021/ЛА	09.03.2021
65.	50:28:0110221:137	558/2/13-01/2021/ЛА	19.02.2021
66.	50:28:0110221:12	723/2/13-18/2021/ЛА	09.03.2021
67.	50:28:0050421:17, 50:28:0050421:13, 50:28:0050421:256, 50:28:0050421:248, 50:28:0060113:90, 50:28:0050208:10, 50:28:0050421:240, 50:28:0050421:237, 50:28:0050421:236, 50:28:0050421:235, 50:28:0050421:234, 50:28:0050421:32	047/2/13-07/2019/ЛА	16.09.2019
68.	50:28:0050313:27	025/2/13-18/2021/ЛА	25.01.2021
69.	50:28:0050313:27	006/2/13-07/2021/ЛА	25.01.2021
70.	50:28:0110156:1229	007/2/13-14/2020/ЛА	28.09.2020
71.	50:28:0070311:69, 50:28:0070111:38	035/2/13-18/2021/ЛА	04.03.2021
72.	50:28:0060115:1019	033/2/13-18/2021/ЛА	03.03.2021
73.	50:28:0050313:22	032/2/13-18/2021/ЛА	03.03.2021
74.	50:28:0100101:42, 50:28:0110150:2302, 50:28:0110119:37, 50:28:0110116:28, 50:28:0110116:15, 50:28:0110116:10, 50:28:0000000:50015, 50:28:0090323:2	031/2/13-18/2021/ЛА	15.02.2021
75.	50:28:0000000:42517	021/2/13-18/2021/ЛА	21.01.2021
76.	50:28:0060115:1019	009/2/13-07/2021/ЛА	01.03.2021
77.	50:28:0060115:42	008/2/13-07/2021/ЛА	01.03.2021
78.	50:28:0040125:48	007/2/13-01/2021/ЛА	01.03.2021
79.	50:28:0090423:5, 50:28:0110221:7	006/2/13-01/2021/ЛА	25.02.2021
80.	50:28:0110156:1378	005/2/13-01/2021/ЛА	25.02.2021
81.	50:28:0000000:49914, 50:28:0110156:1175	004/2/13-14/2021/ЛА	03.03.2021
82.	50:28:0090204:5	004/2/13-06/2021/ЛА	03.03.2021
83.	50:28:0050313:22	002/2/13-17/2021/ЛА	03.03.2021
84.	50:28:0070111:38	002/2/13-02/2021/ЛА	04.03.2021
85.	50:28:0110156:1257, 50:28:0110156:1256, 50:28:0110156:1255, 50:28:0110156:1254, 50:28:0110156:1253, 50:28:0110156:1252, 50:28:0110156:1251, 50:28:0110156:1250, 50:28:0110156:1249, 50:28:0110156:1248, 50:28:0110156:1247, 50:28:0110156:1246, 50:28:0110156:1245, 50:28:0110156:1244, 50:28:0110156:1243, 50:28:0110156:1242, 50:28:0110156:1241, 50:28:0110156:1240, 50:28:0110156:1239, 50:28:0110156:1238, 50:28:0110156:1237, 50:28:0110156:1236, 50:28:0110156:1235, 50:28:0110156:1234, 50:28:0110156:1233, 50:28:0110156:1232, 50:28:0110156:1231, 50:28:0110156:1230, 50:28:0110156:1228	003/2/13-14/2021/ЛА	03.03.2021
86.	50:28:0090130:29	037/2/13-18/2021/ЛА	05.03.2021
87.	50:28:0050421:33	036/2/13-18/2021/ЛА	05.03.2021
88.	50:28:0050421:278	024/2/13-18/2021/ЛА	21.01.2021
89.	50:28:0050401:568, 50:28:0050401:564, 50:28:0090234:55, 50:28:0110224:103, 50:28:0110156:947, 50:28:0100208:23, 50:28:0090423:5, 50:28:0070308:8, 50:28:0070105:457, 50:28:0060101:45	023/2/13-18/2021/ЛА	21.01.2021

Поз.	Кадастровый участок	Реквизиты акта	
		номер	дата
90.	50:28:0060101:87, 50:28:0060101:43, 50:28:0060101:304, 50:28:0060101:26, 50:28:0060101:123, 50:28:0060101:116, 50:28:0060101:110, 50:28:0050421:285, 50:28:0000000:54, 50:28:0000000:49912, 50:28:0000000:49611, 50:28:0000000:367	022/2/13-18/2021/ЛА	21.01.2021
91.	50:28:0070207:407, 50:28:0070207:237, 50:28:0070207:232, 50:28:0070207:214, 50:28:0070207:190, 50:28:0070207:19, 50:28:0070207:160, 50:28:0040231:62, 50:28:0020507:90, 50:28:0020507:264	021/2/13-18/2021/ЛА	21.01.2021
92.	50:28:0090130:399, 50:28:0090130:398, 50:28:0090130:397, 50:28:0090130:396, 50:28:0090130:395, 50:28:0090130:394, 50:28:0090130:393, 50:28:0090130:392, 50:28:0090130:373	191/2/13-18/2020/ЛА	23.11.2020
93.	50:28:0000000:51700	029/2/13-18/2021/ЛА	15.02.2021
94.	50:28:0100314:298	185/2/13-18/2020/ЛА	17.11.2020
95.	50:28:0110150:1, 50:28:0000000:51743, 50:28:0110156:99, 50:28:0110156:98, 50:28:0110156:96, 50:28:0110156:93, 50:28:0110156:90, 50:28:0110156:886, 50:28:0110156:883, 50:28:0110156:882, 50:28:0110156:881, 50:28:0110156:88, 50:28:0110156:87, 50:28:0110156:497, 50:28:0110156:496, 50:28:0110156:293, 50:28:0110156:278, 50:28:0110156:276, 50:28:0110156:273, 50:28:0110156:140, 50:28:0110156:122, 50:28:0110156:121, 50:28:0110156:120, 50:28:0110156:118, 50:28:0110156:1157, 50:28:0110156:1146, 50:28:0110156:112, 50:28:0110156:110, 50:28:0110156:109	020/2/13-18/2021/ЛА	21.01.2021
96.	50:28:0110156:100, 50:28:0110150:914, 50:28:0110150:913, 50:28:0110150:909, 50:28:0110150:908, 50:28:0110150:907, 50:28:0110150:903, 50:28:0110150:37, 50:28:0110150:35, 50:28:0110150:34, 50:28:0110150:31, 50:28:0110150:2498, 50:28:0110150:2483, 50:28:0110150:2368, 50:28:0110150:2366, 50:28:0110150:2365, 50:28:0110150:2364, 50:28:0110150:2363, 50:28:0110150:2362, 50:28:0110150:2305, 50:28:0110150:2242, 50:28:0110150:2235, 50:28:0110150:2234, 50:28:0110150:2197, 50:28:0110150:2195, 50:28:0110150:2144, 50:28:0110150:2143	019/2/13-18/2021/ЛА	21.01.2021
97.	50:28:0110150:2142, 50:28:0110150:2139, 50:28:0110150:2133, 50:28:0110150:2132, 50:28:0110150:2126, 50:28:0110150:2125, 50:28:0110150:2124, 50:28:0110150:2008, 50:28:0110150:2007, 50:28:0110150:1620, 50:28:0110150:1619, 50:28:0110150:1493, 50:28:0110150:1320, 50:28:0110150:1287, 50:28:0110124:261, 50:28:0110119:49, 50:28:0110119:37, 50:28:0110119:174, 50:28:0110116:38, 50:28:0110116:19, 50:28:0110115:76, 50:28:0110115:75, 50:28:0110113:8, 50:28:0110113:2, 50:28:0110113:118, 50:28:0110113:112, 50:28:0110113:11, 50:28:0110113:1, 50:28:0110106:351	018/2/13-18/2021/ЛА	21.01.2021
98.	50:28:0110106:260, 50:28:0110106:203, 50:28:0100101:42, 50:28:0060205:53, 50:28:0060205:147, 50:28:0060115:932, 50:28:0060115:900, 50:28:0060115:86, 50:28:0060115:394, 50:28:0060115:393, 50:28:0060115:387, 50:28:0060115:371, 50:28:0060115:308, 50:28:0060115:279, 50:28:0060115:273, 50:28:0060115:272, 50:28:0060115:257, 50:28:0060115:244, 50:28:0060115:243, 50:28:0060115:229, 50:28:0060115:165, 50:28:0060115:158, 50:28:0060115:1014, 50:28:0060106:43, 50:28:0000000:50011, 50:28:0000000:49956, 50:28:0000000:49914, 50:28:0000000:49830, 50:28:0000000:323, 50:28:0000000:322	017/2/13-18/2021/ЛА	21.01.2021
99.	50:28:0110150:2838	020/2/13-14/2019/ЛА	05.11.2019
100.	50:28:0090130:414, 50:28:0090130:413, 50:28:0090130:412, 50:28:0090130:411, 50:28:0090130:409, 50:28:0090130:408, 50:28:0090130:407, 50:28:0090130:406, 50:28:0090130:405, 50:28:0090130:401, 50:28:0090130:399, 50:28:0090130:398, 50:28:0090130:397, 50:28:0090130:396, 50:28:0090130:395, 50:28:0090130:394, 50:28:0090130:393, 50:28:0090130:392, 50:28:0090130:382, 50:28:0090130:374, 50:28:0090130:371, 50:28:0090130:360, 50:28:0090130:336, 50:28:0090130:334, 50:28:0090130:333, 50:28:0090130:330, 50:28:0090130:329, 50:28:0090130:328, 50:28:0090130:327, 50:28:0090130:326	016/2/13-18/2021/ЛА	20.01.2021



Поз.	Кадастровый участок	Реквизиты акта	
		номер	дата
	,50:28:0090130:325,50:28:0090130:324,50:28:0090130:319,50:28:0090130:317,50:28:0090130:313,50:28:0090130:312,50:28:0090120:321,50:28:0090120:166,50:28:0090101:109,50:28:0040231:62		
101.	50:28:0110208:105	014/2/13-01/2020/ЛА	18.11.2020
102.	50:28:0110150:205	013/2/13-14/2020/ЛА	26.11.2020
103.	50:28:0110311:3	012/2/13-01/2020/ЛА	20.10.2020
104.	50:28:0110311:74	011/2/13-01/2020/ЛА	19.10.2020
105.	50:28:0090247:4,50:28:0090238:149,50:28:0090234:484,50:28:0090234:482,50:28:0090234:481,50:28:0090234:45,50:28:0090234:194,50:28:0090234:193,50:28:0090234:192,50:28:0090234:191,50:28:0090234:190,50:28:0090234:189,50:28:0090234:188,50:28:0090234:187,50:28:0090234:186,50:28:0090234:185,50:28:0090234:182,50:28:0090234:181,50:28:0090234:180,50:28:0090234:179,50:28:0090234:177,50:28:0090234:176,50:28:0090234:175,50:28:0090234:174,50:28:0090234:173,50:28:0090234:172,50:28:0090234:170,50:28:0090223:9,50:28:0090223:8,50:28:0090223:5,50:28:0090223:26,50:28:0090223:12,50:28:0090209:139,50:28:0090208:10,50:28:0090203:94,50:28:0090203:7,50:28:0090130:422,50:28:0090130:417,50:28:0090130:416,50:28:0090130:415	015/2/13-18/2021/ЛА	20.01.2021
106.	50:28:0080101:130	001/2/13-20/2020/ЛА	10.12.2020
107.	50:28:0080115:11,50:28:0080217:4,50:28:0080217:34,50:28:0080217:33,50:28:0080217:2,50:28:0020507:90,50:28:0020507:264	014/2/13-18/2021/ЛА	20.01.2021
108.	50:28:0070102:40,50:28:0070414:6,50:28:0070406:3,50:28:0070232:56,50:28:0070232:157,50:28:0070232:128,50:28:0070212:529,50:28:0070212:528,50:28:0070209:88,50:28:0070209:463,50:28:0070209:34,50:28:0070209:174,50:28:0070209:164,50:28:0070209:163,50:28:0070209:161,50:28:0070209:143,50:28:0070209:123,50:28:0070209:122,50:28:0070209:105,50:28:0070207:92,50:28:0070207:408,50:28:0070207:407,50:28:0070207:237,50:28:0070207:232,50:28:0070207:214,50:28:0070207:190,50:28:0070207:19,50:28:0070207:160	013/2/13-18/2021/ЛА	20.01.2021
109.	50:28:0060119:58,50:28:0060119:3,50:28:0060119:15,50:28:0050421:14,50:28:0050401:76,50:28:0050401:135,50:28:0050305:34,50:28:0050304:2,50:28:0050210:83	012/2/13-18/2021/ЛА	20.01.2021
110.	50:28:0120207:32,50:28:0120207:25,50:28:0120207:20,50:28:0120207:18,50:28:0120207:14,50:28:0120118:110,50:28:0120114:476,50:28:0120114:2,50:28:0120114:153,50:28:0120112:58,50:28:0120112:57,50:28:0120112:5,50:28:0120112:48,50:28:0120112:3,50:28:0110155:3	011/2/13-18/2021/ЛА	20.01.2021
111.	50:28:0110330:99,50:28:0110330:96,50:28:0110330:95,50:28:0110330:94,50:28:0110330:93,50:28:0110330:89,50:28:0110330:88,50:28:0110330:87,50:28:0110330:77,50:28:0110330:76,50:28:0110330:75,50:28:0110330:74,50:28:0110330:71,50:28:0110330:70,50:28:0110330:68,50:28:0110330:449,50:28:0110330:259,50:28:0110330:258,50:28:0110330:257,50:28:0110330:256,50:28:0110330:251,50:28:0110330:250,50:28:0110330:249,50:28:0110330:243,50:28:0110330:242,50:28:0110330:241,50:28:0110330:239,50:28:0110330:237,50:28:0110330:236	010/2/13-18/2021/ЛА	20.01.2021
112.	50:28:0110330:235,50:28:0110330:234,50:28:0110330:232,50:28:0110330:231,50:28:0110330:225,50:28:0110330:224,50:28:0110330:223,50:28:0110330:221,50:28:0110330:220,50:28:0110330:217,50:28:0110330:215,50:28:0110330:211,50:28:0110330:210,50:28:0110330:209,50:28:0110330:181,50:28:0110330:135,50:28:0110330:134,50:28:0110330:133,50:28:0110330:132,50:28:0110330:131,50:28:0110330:129,50:28:0110330:128,50:28:0110330:127,50:28:0110330:120,50:28:0110330:119,50:28:0110330:116,50:28:0110330:107,50:28:0110330:105	009/2/13-18/2021/ЛА	20.01.2021
113.	50:23:0040433:24,50:23:0040433:20,50:28:0070307:77,50:28:0070307:67,50:28:0070307:59,50:28:0070307:56,50:28:0070307:54,50:28:0070307:53,50:28:0070307:52,50:28:0070307:50,50:28:0070	08/2/02-11/2020	23.12.2020

Поз.	Кадастровый участок	Реквизиты акта	
		номер	дата
	307:11,50:28:0070307:10,50:28:0070307:5,50:28:0070307:8,50:28:0070307:9,50:28:0070307:12		
114.	50:28:0110330:100,50:28:0110324:48,50:28:0110324:18,50:28:0110324:16,50:28:0110324:12,50:28:0110320:8,50:28:0110320:5,50:28:0110320:18,50:28:0110320:15,50:28:0110316:7,50:28:0110316:3,50:28:0110314:8,50:28:0110314:7,50:28:0110305:59,50:28:0110220:16,50:28:0110220:15,50:28:0110210:39,50:28:0110210:38,50:28:0110210:243,50:28:0110210:242,50:28:0110210:235,50:28:0110210:234,50:28:0110210:232,50:28:0110156:811,50:28:0110156:773,50:28:0110156:622,50:28:0110156:617	008/2/13-18/2021/ЛА	20.01.2021
115.	50:28:0110156:616,50:28:0110156:613,50:28:0110156:568,50:28:0110156:560,50:28:0110156:1109,50:28:0110156:1108,50:28:0110156:1107,50:28:0110156:10,50:28:0110144:9,50:28:0110144:24,50:28:0110144:12,50:28:0110144:11,50:28:0110143:9,50:28:0110143:8,50:28:0110143:7,50:28:0110143:5,50:28:0110143:24,50:28:0110143:20,50:28:0110143:19,50:28:0110143:16,50:28:0110143:10,50:28:0110109:62,50:28:0100429:79,50:28:0100429:78,50:28:0100429:20,50:28:0100429:19,50:28:0100424:158,50:28:0090423:650:28:0090413:222, 50:28:0090412:100, 50:28:0090503:4, 50:28:0090502:44, 50:28:0090423:15,50:28:0090422:35,50:28:0090421:8,50:28:0090421:7,50:28:0090421:61,50:28:0090421:60,50:28:0090421:59,50:28:0090421:58,50:28:0090421:57,50:28:0090421:56,50:28:0090421:55,50:28:0090421:53,50:28:0090421:51,50:28:0090421:45,50:28:0090421:42,50:28:0090421:41,50:28:0090421:40,50:28:0090421:39,50:28:0090421:38,50:28:0090421:37,50:28:0090421:33,50:28:0090421:299,50:28:0090421:297,50:28:0090421:296,50:28:0090421:295,50:28:0090421:293,50:28:0090421:27,50:28:0090421:25,50:28:0090421:2,50:28:0090421:110	007/2/13-18/2021/ЛА	20.01.2021
116.	50:28:0090421:108,50:28:0090421:100,50:28:0090421:1,50:28:0090415:32,50:28:0090415:30,50:28:0090414:38,50:28:0090414:32,50:28:0090413:66,50:28:0090413:63,50:28:0090413:58,50:28:0090413:47,50:28:0090413:40,50:28:0090413:4,50:28:0090413:20,50:28:0090412:9,50:28:0090412:6,50:28:0090412:40,50:28:0090412:35,50:28:0090412:19,50:28:0090412:16,50:28:0090411:58,50:28:0090409:90,50:28:0090405:107,50:28:0090402:1,50:28:0090323:3,50:28:0090323:1,50:28:0090248:1,50:28:0090240:5,50:28:0090240:11,50:28:0090240:10,50:28:0090222:7,50:28:0090222:32,50:28:0090222:21,50:28:0090222:101,50:28:0090130:69	006/2/13-18/2021/ЛА	20.01.2021
117.	50:28:0090421:108,50:28:0090421:100,50:28:0090421:1,50:28:0090415:32,50:28:0090415:30,50:28:0090414:38,50:28:0090414:32,50:28:0090413:66,50:28:0090413:63,50:28:0090413:58,50:28:0090413:47,50:28:0090413:40,50:28:0090413:4,50:28:0090413:20,50:28:0090412:9,50:28:0090412:6,50:28:0090412:40,50:28:0090412:35,50:28:0090412:19,50:28:0090412:16,50:28:0090411:58,50:28:0090409:90,50:28:0090405:107,50:28:0090402:1,50:28:0090323:3,50:28:0090323:1,50:28:0090248:1,50:28:0090240:5,50:28:0090240:11,50:28:0090240:10,50:28:0090222:7,50:28:0090222:32,50:28:0090222:21,50:28:0090222:101,50:28:0090130:69	005/2/13-18/2021/ЛА	20.01.2021
118.	50:28:0050421:278	005/2/13-07/2021/ЛА	21.01.2021
119.	50:28:0010201:15,50:28:0110223:229,50:28:0110223:21,50:28:0110223:204,50:28:0110223:203,50:28:0110223:202,50:28:0110223:1036,50:28:0110221:7,50:28:0110221:5,50:28:0110221:46,50:28:0110202:192,50:28:0110202:107,50:28:0110156:54,50:28:0110156:32,50:28:0110156:300,50:28:0110156:277,50:28:0110156:1189,50:28:0110156:1175	004/2/13-18/2021/ЛА	20.01.2021
120.	50:28:0060117:368,50:28:0050407:19,50:28:0050411:19,50:28:0060215:7,50:28:0060215:22,50:28:0060215:11,50:28:0060208:68,50:28:0060208:100,50:28:0060207:84,50:28:0060207:83,50:28:0060207:71,50:28:0060207:7,50:28:0060207:64,50:28:0060207:46,50:28:0060207:42,50:28:0060207:36,50:28:0060207:33,50:28:0060207:12,50:28:0060207:10,50:28:0060206:99,50:28:0060206:81,50:28:0060206:69,50:28:0060206:42,50:28:0060206:2,50:28:0060206:123,50:28:0060206:12,50:28:0060206:110,50:28:0060206:109,50:28:0060205:144,50:28:0060204:47,50:28:0060204:46,50:28:0060204:37	004/2/13-07/2021/ЛА	20.01.2021
121.	50:28:0120127:4,50:28:0110330:14,50:28:0110311:74,50:28:0110223:24,50:28:0100426:8,50:28:0100316:88,50:28:0100316:81,50:28:0100316:8,50:28:0100316:46,50:28:0100316:45,50:28:0100316:44,50:28:0100311:22,50:28:0110308:97,50:28:0100306:10,50:28:0	004/2/13-01/2021/ЛА	19.01.2021

Поз.	Кадастровый участок	Реквизиты акта	
		номер	дата
	110308:96,50:28:0110308:94,50:28:0110308:6,50:28:0110308:39,50:28:0110308:11,50:28:0110224:17,50:28:0110109:85,50:28:010318:348,50:28:0100318:332,50:28:0100318:329,50:28:0120210:78,50:28:0120210:43,50:28:0120210:24,50:28:0120127:2,50:28:0110331:2,50:28:0110331:1,50:28:0110330:291,50:28:0110330:245,50:28:0110330:244,50:28:0110330:222,50:28:0110330:193,50:28:0110330:169		
122.	50:28:0110223:83,50:28:0110223:815,50:28:0110223:81,50:28:0110223:80,50:28:0110223:79,50:28:0110223:78,50:28:0110223:77,50:28:0110223:76,50:28:0110223:75,50:28:0110223:74,50:28:0110223:73,50:28:0110223:72,50:28:0110223:69,50:28:0110223:681,50:28:0110223:680,50:28:0110223:68,50:28:0110223:679,50:28:0110223:678,50:28:0110223:677,50:28:0110223:675,50:28:0110223:674,50:28:0110223:673,50:28:0110223:672,50:28:0110223:671,50:28:0110223:670,50:28:0110223:669,50:28:0110223:668,50:28:0110223:665,50:28:0110223:65,50:28:0110223:64,50:28:0110223:63,50:28:0110223:62,50:28:0110223:612,50:28:0110223:610	003/2/13-18/2021/ЛА	20.01.2021
123.	50:28:0060204:34,50:28:0060204:33,50:28:0060204:32,50:28:0060204:28,50:28:0060204:27,50:28:0060204:18,50:28:0060204:15,50:28:0060203:56,50:28:0060203:55,50:28:0060203:52,50:28:0060203:178,50:28:0060203:11,50:28:0060117:9,50:28:0060117:664,50:28:0060117:598,50:28:0060117:466,50:28:0060117:445,50:28:0060117:444,50:28:0060117:426,50:28:0060117:391,50:28:0060117:26,50:28:0060117:25,50:28:0060117:15,50:28:0060115:900,50:28:0060115:83,50:28:0060115:82,50:28:0060115:72,50:28:0060115:394,50:28:0060115:393,50:28:0060115:387,50:28:0060115:371,50:28:0060115:172,50:28:0060115:164	003/2/13-07/2021/ЛА	20.01.2021
124.	50:28:0090130:121,50:28:0100104:16,50:28:0100104:15,50:28:0100104:126,50:28:0100101:32,50:28:0090204:6,50:28:0090204:1,50:28:0090130:70,50:28:0090130:66,50:28:0010301:302	003/2/13-06/2021/ЛА	21.01.2021
125.	50:28:0110330:158,50:28:0110330:142,50:28:0110330:124,50:28:0110330:121,50:28:0110330:104,50:28:0110329:501,50:28:0110329:495,50:28:0110329:338,50:28:0110329:326,50:28:0110329:228,50:28:0110329:212,50:28:0110329:173,50:28:0110328:99,50:28:0110328:9,50:28:0110328:89,50:28:0110328:69,50:28:0110328:56,50:28:0110328:231,50:28:0110328:160,50:28:0110328:157,50:28:0110328:12,50:28:0110328:103,50:28:0110327:5,50:28:0110327:4,50:28:0110326:9,50:28:0110326:10,50:28:0110324:84,50:28:0110324:80,50:28:0110324:75,50:28:0110324:74,50:28:0110324:65,50:28:0110324:6,50:28:0110324:49,50:28:0110324:47,50:28:0110324:46,50:28:0110324:4,50:28:0110324:1	003/2/13-01/2021/ЛА	18.01.2021
126.	50:28:0110223:61,50:28:0110223:609,50:28:0110223:608,50:28:0110223:607,50:28:0110223:606,50:28:0110223:605,50:28:0110223:601,50:28:0110223:600,50:28:0110223:599,50:28:0110223:598,50:28:0110223:597,50:28:0110223:59,50:28:0110223:58,50:28:0110223:57,50:28:0110223:55,50:28:0110223:54,50:28:0110223:53,50:28:0110223:52,50:28:0110223:51,50:28:0110223:50,50:28:0110223:49,50:28:0110223:48,50:28:0110223:47,50:28:0110223:46,50:28:0110223:45,50:28:0110223:44,50:28:0110223:43,50:28:0110223:42,50:28:0110223:41,50:28:0110223:40,50:28:0110223:39,50:28:0110223:38,50:28:0110223:37,50:28:0110223:36,50:28:0110223:35	002/2/13-18/2021/ЛА	19.01.2021
127.	50:28:0110156:99,50:28:0110156:98,50:28:0110156:118,50:28:0110156:110,50:28:0110156:109,50:28:0110156:108,50:28:0110156:100,50:28:0110150:907,50:28:0110150:903,50:28:0110150:37,50:28:0110150:31,50:28:0110150:2365,50:28:0110150:2362,50:28:0110150:2302,50:28:0110150:2139,50:28:0110150:2133,50:28:0110150:2132,50:28:0110150:2008,50:28:0110150:2007,50:28:0110145:4,50:28:0110119:57,50:28:0110119:5,50:28:0110119:37,50:28:0110119:32,50:28:0110116:7,50:28:0110116:51,50:28:0110116:42,	002/2/13-14/2021/ЛА	20.01.2021

Поз.	Кадастровый участок	Реквизиты акта	
		номер	дата
	50:28:0110116:41,50:28:0110116:28,50:28:0110116:21,50:28:0110116:18		
128.	50:28:0060115:159,50:28:0060115:105,50:28:0060115:1017,50:28:0060115:100,50:28:0060113:15,50:28:0060113:14,50:28:0060102:52,50:28:0060102:47,50:28:0060102:19,50:28:0050422:25,50:28:0050421:971,50:28:0050421:875,50:28:0050421:874,50:28:0050421:850,50:28:0050421:781,50:28:0050421:76,50:28:0050421:735,50:28:0050421:734,50:28:0050421:731,50:28:0050421:730,50:28:0050421:722,50:28:0050421:680,50:28:0050421:669,50:28:0050421:63,50:28:0050421:600,50:28:0050421:596,50:28:0050421:593,50:28:0050421:583,50:28:0050421:47,50:28:0050421:349,50:28:0050421:238,50:28:0050421:231,50:28:0050421:227	002/2/13-07/2021/ЛА	20.01.2021
129.	50:28:0100311:64,50:28:0090248:29,50:28:0090234:51,50:28:0090234:17,50:28:0090234:14,50:28:0090234:11,50:28:0090209:150,50:28:0080210:12,50:28:0010304:162,50:28:0110214:279,50:28:0110214:277,50:28:0090246:96,50:28:0090246:68,50:28:0090246:44,50:28:0090246:35,50:28:0090246:25,50:28:0090246:139,50:28:0090246:124,50:28:0090238:59,50:28:0090238:49,50:28:0090238:44,50:28:0090238:38,50:28:0090238:295,50:28:0090238:294,50:28:0090238:263,50:28:0090238:23,50:28:0090238:228,50:28:0090238:203,50:28:0090238:169,50:28:0090238:129,50:28:0090238:126,50:28:0090238:123,50:28:0090238:117,50:28:0090238:114,50:28:0090234:184,50:28:0090234:183,50:28:0090234:178,50:28:0090234:15,50:28:0090231:12,50:28:0090223:22,50:28:0090204:696,50:28:0090204:45,50:28:0090202:78,50:28:0090202:46,50:28:0090133:35,50:28:0090133:1,50:28:0090132:261,50:28:0090131:50,50:28:0090131:21,50:28:0090130:927,50:28:0090130:907,50:28:0090130:902,50:28:0090130:823,50:28:0090130:820,50:28:0090130:79,50:28:0090130:275,50:28:0090130:255,50:28:0090130:237,50:28:0090130:127,50:28:0090122:72	002/2/13-06/2021/ЛА	18.01.2021
130.	50:28:0110318:885,50:28:0110318:42,50:28:0110318:245,50:28:0110318:239,50:28:0110318:220,50:28:0110318:219,50:28:0110316:1,50:28:0110311:79,50:28:0110311:78,50:28:0110311:77,50:28:0110311:76,50:28:0110311:6,50:28:0110308:95,50:28:0110308:9,50:28:0110308:37,50:28:0110308:35,50:28:0110308:34,50:28:0110308:103,50:28:0110304:809,50:28:0110304:274,50:28:0110303:264,50:28:0110301:317,50:28:0110301:168,50:28:0110301:112,50:28:0110224:21,50:28:0110224:19,50:28:0110223:986,50:28:0110223:968,50:28:0110223:93,50:28:0110223:550,50:28:0110223:549,50:28:0110223:548,50:28:0110223:547,50:28:0110223:546,50:28:0110223:545,50:28:0110223:544,50:28:0110223:542,50:28:0110223:540,50:28:0110223:539,50:28:0110223:538,50:28:0110223:537,50:28:0110223:534,50:28:0110221:4,50:28:0110217:78,50:28:0110217:67,50:28:0110217:27,50:28:0110217:16,50:28:0110217:1,50:28:0110207:71,50:28:0110207:70,50:28:0110207:69,50:28:0110207:68,50:28:0110207:67,50:28:0110207:5,50:28:0110207:27,50:28:0110207:20,50:28:0110207:150,50:28:0110207:12,50:28:0110202:54,50:28:0110202:2	002/2/13-01/2021/ЛА	18.01.2021
131.	50:28:0100429:66,50:28:0090304:479	1-2021/1-ОТЛР	18.01.2021
132.	50:28:0100429:9,50:28:0100429:77,50:28:0100429:70,50:28:0100429:69,50:28:0100429:68,50:28:0100429:67,50:28:0100429:18,50:28:0100429:12,50:28:0100429:11,50:28:0100429:10,50:28:0090304:4,50:28:0090304:453,50:28:0090304:30,50:28:0090304:26,50:28:0090304:192,50:28:0090304:1	1/2/15-15/2021-ЛА	18.01.2021
133.	50:28:0070101:1390,50:28:0070101:1386,50:28:0070101:1323	001/2/13-22/2021/ЛА	19.01.2021
134.	50:28:0110156:1101,50:28:0100317:69,50:28:0100317:62,50:28:0100317:31,50:28:0100317:15,50:28:0100316:86,50:28:0100315:7,50:28:0100315:6,50:28:0100315:30,50:28:0100315:28,50:28:0100311:4,50:28:0100307:69,50:28:0100307:585	001/2/13-18/2021/ЛА	19.01.2021
135.	50:28:0050313:19	001/2/13-17/2021/ЛА	20.01.2021

Поз.	Кадастровый участок	Реквизиты акта	
		номер	дата
136.	50:28:0120117:98,50:28:0120117:90,50:28:0120117:61,50:28:0120117:53,50:28:0120117:46,50:28:0120117:4,50:28:0120117:32,50:28:0120117:21,50:28:0120117:16,50:28:0120117:1,50:28:0120114:87,50:28:0120114:56,50:28:0120114:168,50:28:0120114:151	001/2/13-15/2021/ЛА	21.01.2021
137.	50:28:0110116:15,50:28:0110116:11,50:28:0110116:108,50:28:0110116:10,50:28:0110115:65,50:28:0110115:28,50:28:0110115:27,50:28:0110113:78,50:28:0110113:64,50:28:0110113:62,50:28:0110113:61,50:28:0110113:6,50:28:0110113:59,50:28:0110113:58,50:28:0110113:57,50:28:0110113:55,50:28:0110113:5,50:28:0110113:41,50:28:0110113:40,50:28:0110113:33,50:28:0110113:32,50:28:0110113:18,50:28:0110113:13,50:28:0110113:111,50:28:0110113:110,50:28:0110113:109,50:28:0110113:108,50:28:0100317:62,50:28:0100317:31,50:28:0100311:22,50:28:0100307:69,50:28:0100307:585,50:28:0100306:10,50:28:0100104:16,50:28:0100104:15,50:28:0100104:126,50:28:0100101:32,50:28:0060105:105,50:28:000000:50015,50:28:0000000:50011,50:28:0000000:49830	001/2/13-14/2021/ЛА	20.01.2021
138.	50:28:0070311:96,50:28:0070311:95,50:28:0070233:14,50:28:0070210:209,50:28:0070210:182,50:28:0000000:145,50:28:0000000:128,50:28:0000000:127	001/2/13-08/2021/ЛА	19.01.2021
139.	50:28:0050421:14,50:28:0050411:58,50:28:0050411:35,50:28:0050407:46,50:28:0050407:40,50:28:0050407:39,50:28:0050407:37,50:28:0050405:9,50:28:0050405:8,50:28:0050313:21,50:28:0050310:23,50:28:0050310:20,50:28:0050210:22,50:28:0050210:21,50:28:0050210:20,50:28:0050210:16,50:28:0050210:15,50:28:0020708:2,50:28:0020707:5,50:28:0020707:3,50:28:0020706:55,50:28:0020706:53,50:28:0020706:5,50:28:0020706:42,50:28:0020706:41,50:28:0020706:4,50:28:0020706:38,50:28:0020706:26,50:28:0020706:12,50:28:0000000:49914,50:28:0000000:42518,50:28:0000000:42517	001/2/13-07/2021/ЛА	20.01.2021
140.	50:28:0020108:122,50:28:0020102:253,50:28:0020102:13,50:28:0020101:9,50:28:0080217:5,50:28:0080205:41,50:28:0080205:39,50:28:0080205:241,50:28:0080203:290,50:28:0070310:11,50:28:0070241:5,50:28:0070241:4,50:28:0070236:3,50:28:0070236:2,50:28:0070235:8,50:28:0070212:4,50:28:0070212:35,50:28:0070212:213,50:28:0070212:192,50:28:0070212:102,50:28:0060202:688,50:28:0060202:313,50:28:0060202:142,50:28:0060202:103,50:28:0060110:9,50:28:0060110:115,50:28:0030249:63,50:28:0030102:3,50:28:0020807:8,50:28:0020806:36,50:28:0020605:111,50:28:0020108:9,50:28:0020108:42,50:28:0020108:390,50:28:0020108:382,50:28:0020108:366,50:28:0020108:351,50:28:0020108:305,50:28:0020108:3,50:28:0020108:290,50:28:0020108:236,50:28:0020108:157,50:28:0020108:146,50:28:0020108:137,50:28:0020101:7,50:28:0020101:4,50:28:0020101:3,50:28:0020101:26,50:28:0020101:2,50:28:0010608:41,50:28:0010607:99,50:28:0010301:66,50:28:0010301:54,50:28:0010301:5,50:28:0010301:4,50:28:0010301:3,50:28:0010301:25,50:28:0010301:245,50:28:0010301:23,50:28:0010301:209,50:28:0010301:2,50:28:0010301:174,50:28:0010301:16,50:28:0010301:111,50:28:0000000:50423	001/2/13-06/2021/ЛА	18.01.2021
141.	50:28:0070111:99,50:28:0070111:98,50:28:0070111:86,50:28:0070111:68,50:28:0070111:67,50:28:0070111:66,50:28:0070111:65,50:28:0070111:121,50:28:0070111:118,50:28:0070111:116,50:28:0070111:103,50:28:0070111:102,50:28:0070111:101,50:28:0070111:100,50:28:0070106:77,50:28:0070106:28,50:28:0070106:171,50:28:0070106:169,50:28:0070106:124,50:28:0070106:122,50:28:0070105:24	001/2/13-02/2021/ЛА	18.01.2021
142.	50:28:0110156:301,50:28:0110156:27,50:28:0110156:126,50:28:0110148:310,50:28:0110142:16,50:28:0100426:4,50:28:0100426:3,50:28:0100426:20,50:28:0100426:2,50:28:0100426:19,50:28:0100426:17,50:28:0100407:74,50:28:0100407:7,50:28:0100407:54,50:28:0100407:53,50:28:0100407:52,50:28:0100407:5,50:28:0100407:	001/2/13-01/2021/ЛА	18.01.2021

Поз.	Кадастровый участок	Реквизиты акта	
		номер	дата
	42,50:28:0100407:4,50:28:0100407:25,50:28:0100407:17,50:28:0100407:11,50:28:0100406:73,50:28:0100318:7,50:28:0100318:48,50:28:0100318:27,50:28:0100318:17,50:28:0100318:15,50:28:0100318:12,50:28:0090423:6,50:28:0090423:3,50:28:0090422:27,50:28:0090422:11,50:28:0090402:8,50:28:0090401:3,50:28:0090323:7,50:28:0090323:2,50:28:0090312:3,50:28:0090240:9,50:28:0090240:6,50:28:0090233:1,50:28:0040231:84,50:28:0040217:5,50:28:0040217:3,50:28:0040217:1,50:28:0040213:9,50:28:0040213:7,50:28:0040213:11,50:28:0040212:40,50:28:0040212:372,50:28:0040212:37,50:28:0040212:29,50:28:0040212:27,50:28:0040212:13,50:28:0040127:8,50:28:0040127:7,50:28:0040126:632,50:28:0040126:174,50:28:0040125:28,50:28:0040124:146,50:28:0040106:3		
143.	50:28:0060122:2,50:28:0060115:1184,50:28:0060115:1181	032/2/13-07/2019/ЛА	15.08.2019
144.	50:28:0090130:945	105/2/13-18/2019/ЛА	15.07.2019
145.	50:28:0110150:232	011/2/13-14/2020/ЛА	03.11.2020
146.	50:28:0110224:140	152/2/13-18/2020/ЛА	06.10.2020
147.	50:28:0110150:486	008/2/13-14/2020/ЛА	06.10.2020
148.	50:28:0010620:12	007/2/13-06/2019/ЛА	21.10.2019
149.	50:28:0110156:3007	137/2/13-18/2020/ЛА	25.09.2020
150.	50:28:0110330:553	136/2/13-18/2020/ЛА	22.09.2020
151.	50:28:0110330:553	010/2/13-01/2020/ЛА	22.09.2020
152.	50:28:0110318:212	009/2/13-01/2020/ЛА	21.09.2020
153.	50:28:0060208:169,50:28:0060301:17	08-2020/031-ОТЛР	18.08.2020
154.	50:28:0100103:6	08-2020/028-ОТЛР	18.08.2020
155.	50:28:0110156:3003	167/2/13-18/2020/ЛА	22.10.2020
156.	50:28:0110156:3003	013/2/13-01/2020/ЛА	22.10.2020
157.	50:28:0090421:416	129/2/13-18/2020/ЛА	08.09.2020
158.	50:28:0090130:356,50:28:0090130:354,50:28:0090130:331	211/2/13-18/2019/ЛА	16.08.2019
159.	50:28:0110156:2504	341/2/13-18/2019/ЛА	27.12.2019
160.	50:28:0100306:13,50:28:0100424:409,50:28:0110330:218	340/2/13-18/2019/ЛА	27.12.2019
161.	50:28:0090423:1,50:28:0090402:7	338/2/13-18/2019/ЛА	27.12.2019
162.	50:28:0090422:13,50:28:0090422:12,50:28:0090422:10,50:28:0090422:9	337/2/13-18/2019/ЛА	27.12.2019
163.	50:28:0090401:2	336/2/13-18/219/ЛА	27.12.2019
164.	50:28:0110220:4,50:28:0110156:65,50:28:0110156:81,50:28:0110156:74	299/2/13-18/2019/ЛА	26.12.2019
165.	50:28:0110156:62,50:28:0100426:10	297/2/13-18/2019/ЛА	26.12.2019
166.	50:28:0110223:14	295/2/13-18/2019/ЛА	26.12.2019
167.	50:28:0110223:26,50:28:0110223:15,50:28:0100311:6	294/2/13-18/2019/ЛА	26.12.2019
168.	50:28:0110221:9,50:28:0110221:23	293/2/13-18/2019/ЛА	26.12.2019
169.	50:28:0110221:2,50:28:0110156:34	292/2/13-18/2019/ЛА	26.12.2019
170.	50:28:0110223:70,50:28:0000000:50010	291/2/13-18/2019/ЛА	26.12.2019
171.	50:28:0120212:7,50:28:0120127:6,50:28:0120124:3	289/2/13-18/2019/ЛА	26.12.2019
172.	50:28:0090234:34	288/2/13-18/2019/ЛА	26.12.2019
173.	50:28:0110150:2500,50:28:0110150:16,50:28:0110150:15	286/2/13-18/2019/ЛА	26.12.2019
174.	50:28:0110156:1480,50:28:0110156:1479,50:28:0110156:1478,50:28:0110156:1477	285/2/13-18/2019/ЛА	26.12.2019
175.	50:28:0060115:9	283/2/13-18/2019/ЛА	26.12.2019
176.	50:28:0060115:1175,50:28:0060115:1174,50:28:0060115:1173	282/2/13-18/2019/ЛА	26.12.2019
177.	50:28:0100212:2	280/2/13-18/2019/ЛА	26.12.2019
178.	50:28:0110224:132,50:28:0110224:4	279/2/13-18/2019/ЛА	26.12.2019
179.	50:28:0110156:3011,50:28:0110156:3010,50:28:0110156:2500	278/2/13-18/2019/ЛА	26.12.2019
180.	50:28:0060115:301,50:28:0060115:233,50:28:0060115:157,50:28:0060115:1185,50:28:0060115:1184,50:28:0060115:1183,50:28:0060115:1182,50:28:0060115:1181,50:28:0060115:1179,50:28:0060115:1178	275/2/13-18/2019/ЛА	26.12.2019
181.	50:28:0050406:89	274/2/13-18/2019/ЛА	26.12.2019
182.	50:28:0050421:236	273/2/13-18/2019/ЛА	26.12.2019

Поз.	Кадастровый участок	Реквизиты акта	
		номер	дата
183.	50:28:0090130:116,50:28:0090219:4,50:28:0090114:243,50:28:0090219:5,50:28:0090234:20	271/2/13-18/2019/ЛА	26.12.2019
184.	50:28:0000000:49975	270/2/13-18/2019/ЛА	26.12.2019
185.	50:28:0050305:38,50:28:0000000:50402	268/2/13-18/2019/ЛА	26.12.2019
186.	50:28:0090130:821,50:28:0090130:65	258/2/13-18/2019/ЛА	26.12.2019
187.	50:28:0090421:26	257/2/13-18/2019/ЛА	26.12.2019
188.	50:28:0100314:272	256/2/13-18/2019/ЛА	26.12.2019
189.	50:28:0110150:2614	255/2/13-18/2019/ЛА	26.12.2019
190.	50:28:0110156:3240,50:28:0110156:3239,50:28:0110156:3237,50:28:0110156:3234,50:28:0110156:3232,50:28:0110156:3231,50:28:0110156:3009,50:28:0110156:3008,50:28:0110156:3006,50:28:0110156:3005,50:28:0110156:3004	253/2/13-18/2019/ЛА	26.12.2019
191.	50:28:0050313:23,50:28:0050312:4,50:28:0050312:2	229/2/13-18/2019/ЛА	29.11.2019
192.	50:28:0100306:28	194/2/13-18/2019/ЛА	15.08.2019
193.	50:28:0100306:26	193/2/13-18/2019/ЛА	15.08.2019
194.	50:28:0090247:2,50:28:0090247:1	191/2/13-18/2019/ЛА	15.08.2019
195.	50:28:0110224:126	177/2/13-18/2019/ЛА	15.08.2019
196.	50:28:0110150:1226	176/2/13-18/2019/ЛА	15.08.2019
197.	50:28:0090421:300	174/2/13-18/2019/ЛА	15.08.2019
198.	50:28:0110223:84,50:28:0110223:82,50:28:0110223:676,50:28:0110223:667,50:28:0110223:666,50:28:0110223:664,50:28:0110223:60,50:28:0110156:1716	122/2/13-18/2019/ЛА	15.07.2019
199.	50:28:0100212:12	109/2/13-18/2020/ЛА	24.07.2020
200.	50:28:0110330:226	094/2/13-18/2020/ЛА	14.07.2020
201.	50:28:0110150:2598	090/2/13-18/2020/ЛА	10.07.2020
202.	50:28:0000000:55980	088/2/13-18/2020/ЛА	09.07.2020
203.	50:28:0110150:2877	081/2/13-18/2020/ЛА	26.06.2020
204.	50:28:0110329:537	069/2/13-18/2020/ЛА	18.06.2020
205.	50:28:0110321:65	061/2/13-01/2019/ЛА	27.12.2019
206.	50:28:0110156:34,50:28:0110156:55	060/2/13-01/2019/ЛА	27.12.2019
207.	50:28:0110224:30,50:28:0100311:6	059/2/13-01/2019/ЛА	27.12.2019
208.	50:28:0110221:43	058/2/13-01/2019/ЛА	27.12.2019
209.	50:28:0110326:31,50:28:0110326:7	057/2/13-01/2019/ЛА	27.12.2019
210.	50:28:0090323:6	055/2/13-01/2019/ЛА	27.12.2019
211.	50:28:0100425:10	053/2/13-01/2019/ЛА	27.12.2019
212.	50:28:0060115:1356	052/2/13-07/2019/ЛА	16.12.2019
213.	50:28:0110221:23	052/2/13-01/2019/ЛА	27.12.2019
214.	50:28:0110156:41,50:28:0110156:40	051/2/13-01/2019/ЛА	27.12.2019
215.	50:28:0110221:2	050/2/13-01/2019/ЛА	27.12.2019
216.	50:28:0110224:2	048/2/13-01/2019/ЛА	27.12.2019
217.	50:28:0060115:1142	043/2/13-07/2019/ЛА	15.08.2019
218.	50:28:0090130:362,50:28:0090130:364,50:28:0090130:403,50:28:0090130:404,50:28:0090130:332,50:28:0090130:355,50:28:0090130:359	039/2/13-18/2020/ЛА	16.03.2020
219.	50:28:0110150:1171	039/2/13-14/2019/ЛА	26.12.2019
220.	50:28:0090130:390,50:28:0090130:389	038/2/13-18/2020/ЛА	16.03.2020
221.	50:28:0110150:16	037/2/13-14/2019/ЛА	26.12.2019
222.	50:28:0110150:3236	036/2/13-14/2019/ЛА	25.12.2019
223.	50:28:0110156:28	035/2/13-14/2019/ЛА	25.12.2019
224.	50:28:0110150:3150	034/2/13-14/2019/ЛА	25.12.2019
225.	50:28:0110150:203,50:28:0110150:172	031/2/13-14/2019/ЛА	25.12.2019
226.	50:28:0090233:4	030/2/13-18/2019/ЛА	15.07.2019
227.	50:28:0110150:3267	030/2/13-14/2019/ЛА	17.12.2019
228.	50:28:0100424:411	029/2/13-18/2019/ЛА	15.07.2019
229.	50:28:0110116:126	029/2/13-14/2019/ЛА	17.12.2019
230.	50:28:0100424:410	028/2/13-18/2019/ЛА	15.07.2019
231.	50:28:0110221:43,50:28:0000000:53477	023/2/13-18/2019/ЛА	15.07.2019
232.	50:28:0110156:28,50:28:0110224:128,50:28:0110224:122	022/2/13-18/2019/ЛА	15.07.2019

Поз.	Кадастровый участок	Реквизиты акта	
		номер	дата
233.	50:28:0110220:8,50:28:0110330:37,50:28:0110156:76,50:28:0110156:79,50:28:0110156:80	021/2/13-18/2019/ЛА	15.07.2019
234.	50:28:0110326:31,50:28:0110156:1200,50:28:0110156:75,50:28:0110156:64,50:28:0110156:63	020/2/13-18/2019/ЛА	15.07.2019
235.	50:28:0110156:28	018/2/13-01/2019/ЛА	15.08.2019
236.	50:28:0110223:1037	015/2/13-18/2019/ЛА	15.07.2019
237.	50:28:0100424:333	008/2/13-01/2020/ЛА	16.07.2020
238.	50:28:0110220:326,50:28:0110220:327	007/2/13-01/2020/ЛА	09.07.2020
239.	50:28:0050404:451	04/2/13-07/2020/СВС	17.07.2020
240.	50:28:0110156:2536	004/2/13-18/2020/ЛА	28.01.2020
241.	50:28:0090130:378,50:28:0090202:76	004/2/13-06/2020/ЛА	06.07.2020
242.	50:28:0110220:311	004/2/13-01/2020/ЛА	25.02.2020
243.	50:28:0050404:300	03/2/13-07/2020/СВС	17.07.2020
244.	50:28:0090130:377,50:28:0090130:375,50:28:0090130:376,50:28:0090130:365,50:28:0090130:369,50:28:0090130:345,50:28:0090130:352,50:28:0090130:347,50:28:0090130:351,50:28:0090130:380,50:28:0090130:367,50:28:0090130:366	003/2/13-06/2020/ЛА	29.05.2020
245.	50:28:0050404:298	02/2/13-07/2020/СВС	17.07.2020
246.	50:28:0070404:66	002/2/13-20/2019/ЛА	21.10.2019
247.	50:28:0110150:164	002/2/13-14/2020/ЛА	02.04.2020
248.	50:28:0050411:62	002/2/13-07/2020/ЛА	10.06.2020
249.	50:28:0090130:379	002/2/13-06/2020/ЛА	08.04.2020
250.	50:28:0050404:181	01/2/13-07/2020/СВС	17.07.2020
251.	50:28:0060120:10	001/2/13-07/2020/ЛА	22.05.2020
252.	50:28:0110150:2831	251/2/13-18/2019/ЛА	26.12.2019
253.	50:28:0110150:2829	014/2/13-18/2019ЛА	15.07.2019
254.	50:28:0110150:2825	012/2/13-18/2019ЛА	15.07.2019
255.	50:28:0110150:2832,50:28:0110150:2836	011/2/13-18/2019ЛА	15.07.2019
256.	50:28:0110150:2835	010/2/13-18/2019ЛА	15.07.2019
257.	50:28:0110150:2839	006/2/13-18/2019ЛА	15.07.2019
258.	50:28:0060117:429,50:28:0050421:930,50:27:0020803:28,50:28:0050404:41	050/2/13-07/2019/ЛА	15.12.2019
259.	50:28:0110150:3505	003/2/13-14/2020/ЛА	27.05.2020
260.	50:28:0060115:1009	055/2/13-07/2019/ЛА	30.12.2019
261.	50:28:0110220:266	054/2/13-18/2020/ЛА	21.05.2020
262.	50:28:0090130:402,50:28:0090130:391,50:28:0090130:335	055/2/13-18/2020/ЛА	21.05.2020
263.	50:28:0110329:174	006/2/13-01/2020/ЛА	21.05.2020
264.	50:28:0110156:124	001/2/13-14/2018/ЛА	30.07.2018
265.	50:28:0110311:73	064/2/13-01/2019/ЛА	27.12.2019
266.	50:28:0110311:72	005/2/13-01/2020/ЛА	07.04.2020
267.	50:28:0110150:2828	013/2/13-18/2019ЛА	15.07.2019
268.	50:28:0110150:2834	009/2/13-18/2019ЛА	15.07.2019
269.	50:28:0090130:119,50:28:0090130:118	339/2/13-18/2019/ЛА	27.12.2019
270.	50:28:0110156:66	320/2/13-18/2019/ЛА	27.12.2019
271.	50:28:0110156:40	319/2/13-18/2019/ЛА	27.12.2019
272.	50:28:0100416:1	298/2/13-18/2019/ЛА	26.12.2019
273.	50:28:0050503:3,50:28:0110150:2123	287/2/13-18/2019/ЛА	26.12.2019
274.	50:28:0050501:24	284/2/13-18/2019/ЛА	26.12.2019
275.	50:28:0060115:1356	281/2/13-18/2019/ЛА	26.12.2019
276.	50:28:0100212:9,50:28:0100211:6	277/2/13-18/2019/ЛА	26.12.2019
277.	50:28:0110156:104,50:28:0110156:103,50:28:0110156:102,50:28:0110156:101	276/2/13-18/2019/ЛА	26.12.2019
278.	50:28:0060115:1149	261/2/13-18/2019/ЛА	26.12.2019
279.	50:28:0090234:19	259/2/13-18/2019/ЛА	26.12.2019
280.	50:28:0110156:25	207/2/13-18/2019/ЛА	15.08.2019
281.	50:28:0060115:1142	205/2/13-18/2019/ЛА	15.08.2019
282.	50:28:0060115:1141	204/2/13-18/2019/ЛА	15.08.2019
283.	50:28:0050503:16	203/2/13-18/2019/ЛА	15.08.2019



Поз.	Кадастровый участок	Реквизиты акта	
		номер	дата
284.	50:28:0080111:5	189/2/13-18/2019/ЛА	15.08.2019
285.	50:28:0060115:1007	188/2/13-18/2019/ЛА	15.08.2019
286.	50:28:0060115:1006	187/2/13-18/2019/ЛА	15.08.2019
287.	50:28:0060115:1134	172/2/13-18/2019/ЛА	15.08.2019
288.	50:28:0110150:2141	123/2/13-18/2019/ЛА	15.07.2019
289.	50:28:0110150:495,50:28:0110150:174	040/2/13-14/2019/ЛА	26.12.2019
290.	50:28:0110156:104,50:28:0110156:103,50:28:0110156:102,50:28:0110156:101	033/2/13-14/2019/ЛА	25.12.2019
291.	50:28:0110156:2519	027/2/13-14/2019/ЛА	17.12.2019
292.	50:28:0110156:35,50:28:0110156:34,50:27:0030731:30	026/2/13-14/2019/ЛА	17.12.2019
293.	50:28:0090130:400,50:28:0090130:342,50:28:0090130:343,50:28:0090130:340,50:28:0090130:341,50:28:0090130:339,50:28:0090130:337,50:28:0090130:338	019/2/13-18/2020/ЛА	03.02.2020
294.	50:28:0110156:83,50:28:0110156:73	014/2/13-18/2020/ЛА	29.01.2020
295.	50:28:0110221:8	013/2/13-18/2020/ЛА	29.01.2020
296.	50:28:0110223:16	012/2/13-18/2020/ЛА	29.01.2020
297.	50:28:0110156:70	011/2/13-18/2020/ЛА	29.01.2020
298.	50:28:0090219:9	010/2/13-18/2020/ЛА	29.01.2020
299.	50:28:0110224:27	009/2/13-18/2020/ЛА	29.01.2020
300.	50:28:0100212:5,50:28:0100212:4	008/2/13-18/2020/ЛА	29.01.2020
301.	50:28:0110156:2988	003/2/13-18/2020/ЛА	27.01.2020
302.	50:28:0110326:8	001/2/13-01/2020/ЛА	28.01.2020
303.	50:28:0050402:346,50:28:0050404:478	002/2/13-07/2019/ЛА	15.07.2019
304.	50:28:0110220:297	002/2/13-01/2020/ЛА	28.01.2020
305.	50:28:0110220:295,50:28:0110220:283,50:28:0110220:284,50:28:0110220:321,50:28:0110220:331,50:28:0110220:330	041/2/13-01/2019/ЛА	16.09.2019
306.	50:28:0110220:325,50:28:0110220:324	003/2/13-01/2020/ЛА	19.02.2020
307.	50:28:0080101:265	003/2/13-20/2019/ЛА	30.10.2019
308.	50:28:0120124:4	045/2/13-18/2019/ЛА	15.07.2019
309.	50:28:0100103:99	248/2/13-18/2019/ЛА	24.12.2019
310.	50:28:0110156:2506	226/2/13-18/2019/ЛА	27.11.2019
311.	50:28:0110224:129	220/2/13-18/2019/ЛА	22.10.2019
312.	50:28:0000000:49948	157/2/13-18/2018/ЛА	14.12.2018
313.	50:28:0110330:240	031/2/13-18/2018/ЛА	16.07.2018
314.	50:28:0050306:71	005/2/13-17/2018/ЛА	20.08.2018
315.	50:28:0000000:51974,50:28:0000000:50990,50:28:0000000:50986	003/2/13-01/2018/ЛА	16.07.2018
316.	50:28:0010608:127,50:28:0010613:97,50:28:0010607:110,50:28:0010607:23,50:28:0010607:12	027/2/13-06/2018/ЛА	14.12.2018
317.	50:28:0050421:1344,50:28:0050421:1308	016/2/13-07/2018/ЛА	14.12.2018
318.	50:28:0090130:122	004/2/13-06/2019/ЛА	13.08.2019
319.	50:28:0110156:19	218/2/13-18/2019/ЛА	25.09.2019
320.	50:28:0090402:6	171/2/13-18/2019/ЛА	13.08.2019
321.	50:28:0050408:637	136/2/13-18/2019/ЛА	15.07.2019
322.	50:28:0110150:2830	051/2/13-18/2019/ЛА	15.07.2019
323.	50:28:0110150:2830	011/2/13-14/2019/ЛА	15.07.2019
324.	50:28:0110224:127	068/2/13-18/2018/ЛА	13.08.2018
325.	50:28:0110223:67	065/2/13-18/2019/ЛА	15.07.2019
326.	50:28:0110325:35,50:28:0110326:28	066/2/13-18/2018/ЛА	06.08.2018
327.	50:28:0060119:2	065/2/13-18/2018/ЛА	06.08.2018
328.	50:28:0100306:7,50:28:0100314:233,50:28:0000000:54820	063/2/13-18/2018/ЛА	06.08.2018
329.	50:28:0090234:806,50:28:0070303:703,50:28:0070303:702,50:28:0070303:705,50:28:0000000:577,50:28:0070232:174,50:28:0070232:103,50:28:0070232:102,50:28:0070232:101,50:28:0070232:100,50:28:0000000:80	061/2/13-18/2018/ЛА	06.08.2018
330.	50:28:0110150:2140	050/2/13-18/2019/ЛА	15.07.2019
331.	50:28:0110150:3292	049/2/13-18/2019/ЛА	15.07.2019
332.	50:28:0110327:40,50:28:0110327:356,50:28:0110327:333,50:28:0110327:322,50:28:0110327:311,50:28:0110327:310,50:28:011032	060/2/13-18/2018/ЛА	06.08.2018

Поз.	Кадастровый участок	Реквизиты акта	
		номер	дата
	7:299,50:28:0110327:298,50:28:0110327:283,50:28:0110327:282,50:28:0110327:280,50:28:0110327:279,50:28:0110327:257,50:28:0110327:238,50:28:0110327:237,50:28:0110327:222,50:28:0110327:221,50:28:0110327:207,50:28:0110327:146,50:28:0110327:135,50:28:0110327:134,50:28:0110327:124,50:28:0110327:113,50:28:0110327:112,50:28:0110327:98,50:28:0110327:97		
333.	50:28:0110150:36	048/2/13-18/2019Л/А	15.07.2019
334.	50:28:0110156:1210,50:28:0110156:1209,50:28:0110156:1208,50:28:0110156:1207	058/2/13-18/2018/Л/А	06.08.2018
335.	50:28:0090236:41	042/2/13-18/2019Л/А	15.07.2019
336.	50:28:0000000:49959,50:28:0000000:49948	038/2/13-06/2018/Л/А	21.12.2018
337.	50:28:0070310:8	037/2/13-06/2018/Л/А	20.12.2018
338.	50:28:0090130:18	036/2/13-06/2018/Л/А	14.12.2018
339.	50:28:0010301:155,50:28:0000000:42367,50:28:0000000:48474,50:28:0000000:49944	035/2/13-06/2018/Л/А	14.12.2018
340.	50:28:0060205:74	120/2/13-18/2019Л/А	15.07.2019
341.	50:28:0110150:2499	118/2/13-18/2019Л/А	15.07.2019
342.	50:28:0110150:2791	117/2/13-18/2019Л/А	15.07.2019
343.	50:28:0030239:26,50:28:0030239:125	034/2/13-06/2018/Л/А	14.12.2018
344.	50:28:0110150:2128	112/2/13-18/2019Л/А	15.07.2019
345.	50:28:0030244:5,50:28:0030244:4	033/2/13-06/2018/Л/А	14.12.2018
346.	50:28:0110330:137	032/2/13-18/2019Л/А	15.07.2019
347.	50:28:0010618:223,50:28:0010618:30,50:28:0010618:25,50:28:0010618:230	032/2/13-06/2018/Л/А	14.12.2018
348.	50:28:0050305:771	106/2/13-18/2018/Л/А	29.10.2018
349.	50:28:0030249:61,50:28:0030120:24,50:28:0030120:22,50:28:0030120:15,50:28:0030110:6,50:28:0030110:4,50:28:0030105:11	031/2/13-06/2018/Л/А	14.12.2018
350.	50:28:0030174:70,50:28:0030174:20,50:28:0030148:34,50:28:0030148:18,50:28:0030148:1,50:28:0030147:16,50:28:0030147:9	030/2/13-06/2018/Л/А	14.12.2018
351.	50:28:0110330:261,50:28:0110330:260,50:28:0110330:238,50:28:0110330:136,50:28:0110330:130,50:28:0110330:118,50:28:0110330:117,50:28:0110330:110,50:28:0110330:109,50:28:0110330:108,50:28:0110330:101	093/2/13-18/2018/Л/А	15.10.2018
352.	50:28:0090233:7	092/2/13-18/2018/Л/А	15.10.2018
353.	50:28:0090120:198,50:28:0090120:56	091/2/13-18/2018/Л/А	15.10.2018
354.	50:28:0070209:54	090/2/13-18/2018/Л/А	15.10.2018
355.	50:28:0020108:381,50:28:0020108:319,50:28:0020108:318	029/2/13-06/2018/Л/А	14.12.2018
356.	50:28:0100424:269	088/2/13-18/2019Л/А	15.07.2019
357.	50:28:0050421:1184,50:28:0050405:1100	087/2/13-18/2018/Л/А	15.10.2018
358.	50:28:0110150:2549	086/2/13-18/2018/Л/А	15.10.2018
359.	50:28:0060115:1022	085/2/13-18/2018/Л/А	15.10.2018
360.	50:28:0110221:142,50:28:0110221:141,50:28:0110221:139,50:28:0110221:138,50:28:0110221:133,50:28:0110221:132	029/2/13-01/2018/Л/А	28.12.2018
361.	50:28:0090238:214,50:28:0090238:116	028/2/13-06/2018/Л/А	14.12.2018
362.	50:28:0090233:22	028/2/13-01/2018/Л/А	21.12.2018
363.	50:28:0040107:57	027/2/13-01/2018/Л/А	14.12.2018
364.	50:28:0020102:51,50:28:0020102:75,50:28:0020102:115,50:28:0020102:127,50:28:0020102:128,50:28:0020102:146,50:28:0020102:139	026/2/13-06/2018/Л/А	14.12.2018
365.	50:28:0040124:14,50:28:0040124:123,50:28:0040106:144	026/2/13-01/2018/Л/А	14.12.2018
366.	50:28:0050421:1489,50:28:0050421:1488	072/2/13-18/2018/Л/А	20.08.2018
367.	50:28:0020101:223,50:28:0020101:30,50:28:0020101:35,50:28:0020101:70,50:28:0020101:77,50:28:0020101:79,50:28:0020101:80,50:28:0020101:82,50:28:0020101:106,50:28:0020101:122,50:28:0020101:140,50:28:0020101:141,50:28:0020101:166,50:28:0020101:181,50:28:0020101:232,50:28:0020101:234,50:28:0020101:147,50:28:0020101:107	025/2/13-06/2018/Л/А	14.12.2018
368.	50:28:0110223:543,50:28:0110223:541	025/2/13-01/2018/Л/А	14.12.2018
369.	50:28:0000000:363	024/2/13-01/2018/Л/А	14.12.2018

Поз.	Кадастровый участок	Реквизиты акта	
		номер	дата
370.	50:28:0010304:199,50:28:0010304:157,50:28:0010304:38,50:28:0010304:14,50:28:0010301:309	024/2/13-06/2018/ЛА	14.12.2018
371.	50:28:0000000:561,50:28:0090130:236	023/2/13-06/2018/ЛА	14.12.2018
372.	50:28:0000000:480	023/2/13-01/2018/ЛА	14.12.2018
373.	50:28:0050413:7	022/2/13-07/2019ЛА	15.07.2019
374.	50:28:0010301:102,50:28:0010301:290,50:28:0010301:276	022/2/13-06/2018/ЛА	14.12.2018
375.	50:28:0000000:481	022/2/13-01/2018/ЛА	14.12.2018
376.	50:28:0050413:10	021/2/13-07/2019ЛА	15.07.2019
377.	50:28:0090130:68	021/2/13-06/2018/ЛА	14.12.2018
378.	50:28:0000000:41697	021/2/13-01/2018/ЛА	14.12.2018
379.	50:28:0050413:9	020/2/13-07/2019ЛА	15.07.2019
380.	50:28:0090202:16	020/2/13-06/2018/ЛА	14.12.2018
381.	50:28:0000000:536	020/2/13-01/2018/ЛА	14.12.2018
382.	50:28:0110221:11	100/2/13-18/2018/ЛА	22.10.2018
383.	50:28:0110135:65,50:28:0110135:111,50:28:0110135:114,50:28:0110135:58,50:28:0110135:47,50:28:0110135:26,50:28:0110135:48,50:28:0110135:64,50:28:0110135:63,50:28:0110156:125	019/2/13-14/2018/ЛА	26.12.2018
384.	50:28:0090402:5,50:28:0090402:2	097/2/13-18/2018/ЛА	15.10.2018
385.	50:28:0050413:8	019/2/13-07/2019ЛА	15.07.2019
386.	50:28:0000000:442	019/2/13-06/2018/ЛА	14.12.2018
387.	50:28:0110156:286,50:28:0110156:285,50:28:0110156:284	019/2/13-01/2018/ЛА	14.12.2018
388.	50:28:0050413:14	018/2/13-07/2019ЛА	15.07.2019
389.	50:28:0100311:53,50:28:0090423:2,50:28:0090421:109,50:28:0090402:4	095/2/13-18/2018/ЛА	15.10.2018
390.	50:28:0000000:264	018/2/13-06/2018/ЛА	14.12.2018
391.	50:28:0110223:114	018/2/13-01/2018/ЛА	14.12.2018
392.	50:28:0090234:748,50:28:0090234:547	094/2/13-18/2018/ЛА	15.10.2018
393.	50:28:0110113:80	017/2/13-14/2018/ЛА	21.12.2018
394.	50:28:0050413:13	017/2/13-07/2019ЛА	15.07.2019
395.	50:28:0000000:79	017/2/13-06/2018/ЛА	14.12.2018
396.	50:28:0090323:5	017/2/13-01/2018/ЛА	14.12.2018
397.	50:28:0050413:12	016/2/13-07/2019ЛА	15.07.2019
398.	50:28:0010618:35	016/2/13-06/2018/ЛА	14.12.2018
399.	50:28:0000000:53271	016/2/13-01/2018/ЛА	14.12.2018
400.	50:28:0050413:11	015/2/13-07/2019ЛА	15.07.2019
401.	50:28:0110150:2790,50:28:0110150:2782	137/2/13-18/2019ЛА	15.07.2019
402.	50:28:0010607:147,50:28:0010616:42,50:28:0010613:100	015/2/13-06/2018/ЛА	14.12.2018
403.	50:28:0100407:123,50:28:0100406:26,50:28:0100406:42	015/2/13-01/2018/ЛА	14.12.2018
404.	50:28:0000000:50014	014/2/13-18/2019ЛА	15.07.2019
405.	50:28:0000000:51787,50:28:0110113:79	014/2/13-14/2018/ЛА	14.12.2018
406.	50:28:0050413:15	014/2/13-07/2019ЛА	15.07.2019
407.	50:28:0010618:20,50:28:0010617:41,50:28:0010617:34	014/2/13-06/2018/ЛА	14.12.2018
408.	50:28:0120212:230	014/2/13-01/2018/ЛА	19.11.2018
409.	50:28:0110150:42,50:28:0110150:3063,50:28:0110150:3062,50:28:0110150:3061,50:28:0110150:3060,50:28:0110150:3059,50:28:0110150:3058,50:28:0110150:3057,50:28:0110150:3054,50:28:0110150:3051,50:28:0110150:3050,50:28:0110128:89,50:28:0110128:88,50:28:0060115:27,50:28:0060115:1326,50:28:0060115:1325,50:28:0060115:274,50:28:0060115:1355	057/2/13-18/2018/ЛА	06.08.2018
410.	50:28:0110135:90	013/2/13-14/2018/ЛА	22.11.2018
411.	50:28:0050413:16	013/2/13-07/2019ЛА	15.07.2019
412.	50:28:0010301:282	013/2/13-06/2018/ЛА	14.12.2018
413.	50:28:0090233:7,50:28:0090233:3,50:28:0040212:36,50:28:0040124:179	013/2/13-01/2018/ЛА	19.11.2018
414.	50:28:0110156:1692,50:28:0110156:1691,50:28:0110156:1680,50:28:0110156:1679,50:28:0110156:1678,50:28:0110156:1677,50:28:0110156:1676,50:28:0110156:1675,50:28:0110156:1674,50:28:0110156:1673,50:28:0110156:1672,50:28:0110156:1671,50:28:0110	059/2/13-18/2018/ЛА	06.08.2018

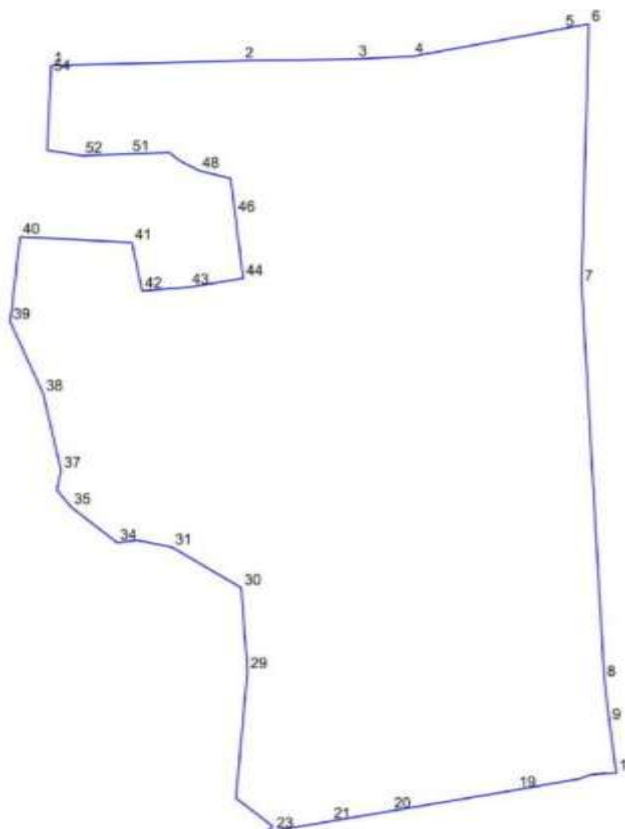
Поз.	Кадастровый участок	Реквизиты акта	
		номер	дата
	156:1640,50:28:0110156:1639,50:28:0110156:545,50:28:0110156:1216,50:28:0110156:1214,50:28:0110156:1213,50:28:0110156:1212,50:28:0110156:1211,50:28:0110108:238,50:28:0110156:6		
415.	50:28:0110135:134	012/2/13-14/2018/ЛА	16.11.2018
416.	50:28:0000000:450	012/2/13-07/2019/ЛА	15.07.2019
417.	50:28:0060202:762	012/2/13-06/2018/ЛА	03.12.2018
418.	50:28:0110330:137	012/2/13-01/2019/ЛА	15.07.2019
419.	50:28:0040124:152	012/2/13-01/2018/ЛА	19.11.2018
420.	50:28:0110135:15,50:28:0110135:89	011/2/13-14/2018/ЛА	16.11.2018
421.	50:28:0000000:443	011/2/13-07/2019/ЛА	15.07.2019
422.	50:28:0090238:34,50:28:0090238:106	011/2/13-06/2018/ЛА	03.12.2018
423.	50:28:0110318:202	011/2/13-01/2019/ЛА	15.07.2019
424.	50:28:0100305:3,50:28:0110221:11	011/2/13-01/2018/ЛА	22.10.2018
425.	50:28:0110150:226	010/2/13-14/2019/ЛА	15.07.2019
426.	50:28:0110156:94	010/2/13-14/2018/ЛА	16.11.2018
427.	50:28:0000000:457	010/2/13-07/2019/ЛА	15.07.2019
428.	50:28:0030240:9	010/2/13-06/2018/ЛА	19.11.2018
429.	50:28:0110223:96	010/2/13-01/2019/ЛА	15.07.2019
430.	50:28:0090402:5,50:28:0090402:2	010/2/13-01/2018/ЛА	15.10.2018
431.	50:28:0110150:51	009/2/13-14/2019/ЛА	15.07.2019
432.	50:28:0110135:109	009/2/13-14/2018/ЛА	05.11.2018
433.	50:28:0050403:80	009/2/13-07/2019/ЛА	15.07.2019
434.	50:28:0030174:68	009/2/13-06/2018/ЛА	19.11.2018
435.	50:28:0110223:1391	009/2/13-01/2019/ЛА	15.07.2019
436.	50:28:0100318:9,50:28:0100318:19,50:28:0110330:126,50:28:0090312:4	009/2/13-01/2018/ЛА	15.10.2018
437.	50:28:0110150:2140	008/2/13-14/2019/ЛА	15.07.2019
438.	50:28:0110135:144,50:28:0110135:11,50:28:0110135:14	008/2/13-14/2018/ЛА	29.10.2018
439.	50:28:0000000:445	008/2/13-07/2019/ЛА	15.07.2019
440.	50:28:0000000:51957	008/2/13-07/2018/ЛА	22.10.2018
441.	50:28:0060110:116	008/2/13-06/2018/ЛА	19.11.2018
442.	50:28:0100318:351	008/2/13-01/2018/ЛА	15.10.2018
443.	50:28:0110150:3292	007/2/13-14/2019/ЛА	15.07.2019
444.	50:28:0110150:2549	007/2/13-14/2018/ЛА	15.10.2018
445.	50:28:0000000:55594,50:28:0110156:2557,50:28:0110156:2553,50:28:0110156:2546,50:28:0110156:2545,50:28:0110156:2544,50:28:0110156:2543,50:28:0110156:2542,50:28:0110156:2541,50:28:0110156:2540,50:28:0110156:2537	216/2/13-18/2019/ЛА	13.09.2019
446.	50:28:0000000:448	007/2/13-07/2019/ЛА	15.07.2019
447.	50:28:0050503:17	007/2/13-07/2018/ЛА	15.10.2018
448.	50:28:0020108:331	007/2/13-06/2018/ЛА	19.11.2018
449.	50:28:0070235:3	005/2/13-06/2019/ЛА	13.09.2019
450.	50:28:0110327:86,50:28:0110327:85,50:28:0110327:82,50:28:0110327:81,50:28:0110327:79,50:28:0110327:77,50:28:0110327:76,50:28:0110327:72,50:28:0110327:32,50:28:0110326:20,50:28:0110220:75,50:28:0110156:1690,50:28:0110156:1683,50:28:0110156:1675,50:28:0110156:1674,50:28:0110156:1673,50:28:0110156:1672,50:28:0110156:1671,50:28:0110156:1670,50:28:0110156:1669,50:28:0110156:1668,50:28:0110156:1667,50:28:0110156:1666,50:28:0110156:1665,50:28:0110156:1664,50:28:0110156:1663,50:28:0100306:7	007/2/13-01/2018/ЛА	06.08.2018
451.	50:28:0110150:36	006/2/13-14/2019	15.07.2019
452.	50:28:0110150:2841,50:28:0110150:1611	006/2/13-14/2018/ЛА	15.10.2018
453.	50:28:0050403:83	006/2/13-07/2019/ЛА	15.07.2019
454.	50:28:0020101:241	006/2/13-06/2018/ЛА	19.11.2018
455.	50:28:0050403:66	005/2/13-07/2019/ЛА	15.07.2019
456.	50:28:0060115:1022	005/2/13-07/2018/ЛА	15.10.2018
457.	50:28:0090238:95	005/2/13-06/2018/ЛА	15.10.2018

Поз.	Кадастровый участок	Реквизиты акта	
		номер	дата
458.	50:28:0110150:233	004/2/13-14/2019ЛА	15.07.2019
459.	50:28:0110135:42	004/2/13-14/2018/ЛА	17.09.2018
460.	50:28:0000000:446	004/2/13-07/2019ЛА	15.07.2019
461.	50:28:0010301:87	004/2/13-06/2018/ЛА	15.10.2018
462.	50:28:0110150:156	003/2/13-14/2019ЛА	15.07.2019
463.	50:28:0110156:1458	003/2/13-14/2018/ЛА	06.08.2018
464.	50:28:0000000:447	003/2/13-07/2019ЛА	15.07.2019
465.	50:28:0050421:60,50:28:0060301:7,50:28:0060208:47,50:28:0060119:2,50:28:0060115:28,50:28:0060115:27,50:28:0060115:1322,50:28:0060115:1321,50:28:0060115:1319,50:28:0060115:1318,50:28:0060115:1316,50:28:0060115:1299,50:28:0060115:1298,50:28:0060115:1290,50:28:0060115:1284,50:28:0060115:1355,50:28:0060113:26	003/2/13-07/2018/ЛА	24.09.2018
466.	50:28:0090236:41	003/2/13-06/2019ЛА	15.07.2019
467.	50:28:0000000:41762,50:28:0010618:146	003/2/13-06/2018/ЛА	12.10.2018
468.	50:28:0110150:3268	002/2/13-14/2019ЛА	15.07.2019
469.	50:28:0000000:49948,50:28:0000000:49944	002/2/13-08/2018/ЛА	14.12.2018
470.	50:28:0090130:163	002/2/13-06/2019ЛА	15.07.2019
471.	50:28:0110224:127	081/2/13-18/2019ЛА	15.07.2019
472.	50:28:0000000:53271	15/2/15-15/2018-ЛА	29.12.2018
473.	50:28:0110156:2561,50:28:0110156:2560,50:28:0110156:2559,50:28:0110156:2558,50:28:0110156:2556,50:28:0110156:2555,50:28:0110156:2554,50:28:0110156:2552,50:28:0110156:2551,50:28:0110156:2550,50:28:0110156:2549,50:28:0110156:2548,50:28:0110156:2547,50:28:0110156:2539,50:28:0110156:2538,50:28:0110156:2536,50:28:0110156:2535,50:28:0110156:2534,50:28:0110156:2533,50:28:0110156:2532,50:28:0110156:2531,50:28:0110156:2530,50:28:0110156:2529,50:28:0110156:2528,50:28:0110156:2527,50:28:0110156:2526,50:28:0110156:2525,50:28:0110156:2524,50:28:0110156:2523	214/2/13-18/2019ЛА	10.09.2019
474.	50:28:0120201:466	112/2/13-18/2018/ЛА	15.11.2018
475.	50:28:0110223:56	138/2/13-18/2018/ЛА	14.12.2018
476.	50:28:0110221:141	185/2/13-18/2018/ЛА	28.12.2018
477.	50:28:0110156:94	117/2/13-18/2018/ЛА	16.11.2018
478.	50:28:0110156:20	034/2/13-07/2018/ЛА	26.12.2018
479.	50:28:0110150:2237	169/2/13-18/2018/ЛА	21.12.2018
480.	50:28:0090233:3	124/2/13-18/2018/ЛА	19.11.2018
481.	50:28:0070402:306	128/2/13-18/2018/ЛА	03.12.2018
482.	50:28:0060207:20	018/2/13-07/2018/ЛА	14.12.2018
483.	50:28:0060115:7	027/2/13-07/2018/ЛА	14.12.2018
484.	50:28:0050421:1393	013/2/13-07/2018/ЛА	19.11.2018
485.	50:28:0050421:582	033/2/13-07/2018/ЛА	21.12.2018
486.	50:28:0050421:38	146/2/13-18/2018/ЛА	14.12.2018
487.	50:28:0050421:38	026/2/13-07/2018/ЛА	14.12.2018
488.	50:28:0050408:637	121/2/13-18/2018/ЛА	19.11.2018
489.	50:28:0050421:1184,50:28:0050405:1100	011/2/13-07/2018/ЛА	19.11.2018
490.	50:28:0050304:238	151/2/13-18/2018/ЛА	14.12.2018
491.	50:28:0050304:199	120/2/13-18/2018/ЛА	19.11.2018
492.	50:28:0020706:45	028/2/13-07/2018/ЛА	14.12.2018
493.	50:28:0020103:553	039/2/13-06/2018/ЛА	21.12.2018
494.	50:28:0010618:20	150/2/13-18/2018/ЛА	14.12.2018
495.	50:28:0000000:51959	020/2/13/07/2018/ЛА	14.12.2018
496.	50:28:0000000:51782	165/2/13-18/2018/ЛА	21.12.2018
497.	50:28:0000000:51780	122/2/13-18/2018/ЛА	19.11.2018
498.	50:28:0000000:51779	168/2/13-18/2018/ЛА	21.12.2018
499.	50:28:0000000:51778	167/2/13-18/2018/ЛА	21.12.2018
500.	50:28:0000000:49989	118/2/13-18/2018/ЛА	16.11.2018
501.	50:28:0000000:49989	010/2/13-07/2018/ЛА	16.11.2018

Поз.	Кадастровый участок	Реквизиты акта	
		номер	дата
502.	50:28:0000000:49967	160/2/13-18/2018/ЛА	14.12.2018
503.	50:28:0000000:49959	158/2/13-18/2018/ЛА	14.12.2018
504.	50:28:0070208:707	156/2/13-18/2018/ЛА	14.12.2018
505.	50:28:0000000:49945	164/2/13-18/2018/ЛА	21.12.2018
506.	50:28:0000000:49944	139/2/13-18/2018/ЛА	14.12.2018
507.	50:28:0060206:192,50:28:0060206:191	030/2/13-07/2018/ЛА	14.12.2018
508.	50:28:0050421:1440,50:28:0050421:1291, 50:28:0050421:1133, 50:28:0050421:1130	029/2/13-07/2018/ЛА	14.12.2018
509.	50:28:0020706:14,50:28:0020707:26,50:28:0020706:54,50:28:002 0706:51,50:28:0020707:21,50:28:0020707:18,50:28:0020707:6,50: 28:0020707:1,50:28:0020705:50	025/2/13-07/2018/ЛА	14.12.2018
510.	50:28:0000000:42557,50:28:0000000:42726,50:28:0000000:42734 ,50:28:0000000:42539,50:28:0000000:42540,50:28:0000000:4254 1,50:28:0000000:42542,50:28:0000000:42543,50:28:0000000:425 44	022/2/13-07/2018/ЛА	14.12.2018
511.	50:28:0000000:42512,50:28:0000000:42513,50:28:0000000:42514 ,50:28:0000000:42515,50:28:0000000:48223	021/2/13-07/2018/ЛА	14.12.2018
512.	50:28:0050421:66,50:28:0050421:41	017/2/13-07/2018/ЛА	14.12.2018
513.	50:28:0090323:5	10/2/15-08/2018-ЛА	29.12.2018
514.	50:28:0110156:31	159/2/13-18/2019/ЛА	05.08.2019
515.	50:28:0110156:1220	158/2/13-18/2019/ЛА	05.08.2019
516.	50:28:0110156:1717	157/2/13-18/2019/ЛА	05.08.2019
517.	50:28:0110135:56	013/2/13-14/2019/ЛА	05.08.2019
518.	50:28:0110156:30	170/2/13-18/2019/ЛА	06.08.2019
519.	50:28:0110156:35	169/2/13-18/2019/ЛА	06.08.2019
520.	50:28:0060207:58,50:28:0060207:16,50:28:0060206:43	015/2/13-07/2018/ЛА	03.12.2018
521.	50:28:0060115:902,50:28:0060115:899	014/2/13-07/2018/ЛА	03.12.2018
522.	50:28:0000000:56,50:28:0000000:55,50:28:0000000:42724,50:28: 0000000:42729,50:28:0000000:42736,50:28:0000000:48224,50:28 :0110150:2228,50:28:0000000:42511	155/2/13-18/2018/ЛА	14.12.2018
523.	50:28:0060115:1135,50:28:0060115:1023	129/2/13-18/2018/ЛА	03.12.2018
524.	50:28:0110150:2841,50:28:0110150:2835,50:28:0110150:2827,50: 28:0110150:2825,50:28:0110150:1611,50:28:0060115:902,50:28:0 060115:899,50:28:0060115:1147,50:28:0060115:1146	127/2/13-18/2018/ЛА	03.12.2018
525.	50:28:0060115:1117,50:28:0060115:1116	123/2/13-18/2018/ЛА	19.11.2018
526.	50:28:0000000:49982,50:28:0000000:49924,50:28:0090413:46,50: 28:0090412:45,50:28:0090412:8	153/2/13-18/2018/ЛА	14.12.2018
527.	50:28:0000000:49920	159/2/13-18/2018/ЛА	14.12.2018
528.	50:28:0000000:49563	141/2/13-18/2018/ЛА	14.12.2018
529.	50:28:0000000:48499	147/2/13-18/2018/ЛА	14.12.2018
530.	50:28:0000000:42516	166/2/13-18/2018/ЛА	21.12.2018
531.	50:28:0000000:41709	023/2/13-07/2018/ЛА	14.12.2018
532.	50:28:0000000:584	024/2/13-07/2018/ЛА	14.12.2018
533.	50:28:0000000:536,50:28:0100315:31	154/2/13-18/2018/ЛА	14.12.2018
534.	50:28:0000000:365	142/2/13-18/2018/ЛА	14.12.2018
535.	50:28:0000000:364,50:28:0000000:49960,50:28:0090234:727,50:2 8:0070232:173,50:28:0070209:499,50:28:0070209:479	140/2/13-18/2018/ЛА	14.12.2018
536.	50:28:0000000:245,50:28:0060208:175	019/2/13-07/2018/ЛА	14.12.2018
537.	50:28:0050421:970,50:28:0050421:849,50:28:0050421:809,50:28: 0050421:670,50:28:0050421:663,50:28:0050421:662,50:28:00504 21:641,50:28:0050421:1354,50:28:0050421:1349	012/2/13-07/2018/ЛА	19.11.2018
538.	50:28:0050422:146,50:28:0050422:141	009/2/13-07/2018/ЛА	15.11.2018
539.	50:28:0110220:326,50:28:0110220:327	020/2/13-01/2019ЛА	03.09.2019
540.	50:28:0110220:306,50:28:0110220:305	212/2/13-18/2019ЛА	03.09.2019
541.	50:28:0050421:1555	023/2/13-07/2019/ЛА	30.07.2019
542.	50:28:0050421:1557	024/2/13-07/2019/ЛА	30.07.2019
543.	50:28:0080201:114	002/2/13-06/2018/ЛА	10.10.2018
544.	50:28:0000000:50014	001/2/13-07/2019ЛА	15.07.2019

Поз.	Кадастровый участок	Реквизиты акта	
		номер	дата
545.	50:28:0070235:1	001/2/13-06/2019ЛА	15.07.2019
546.	50:28:0080110:832,50:28:0020806:46	001/2/13-06/2018/ЛА	06.08.2018
547.	50:28:0050421:1556	026/2/13-07/2019/ЛА	06.08.2019
548.	50:28:0050421:586	025/2/13-07/2019ЛА	01.08.2019
549.	50:28:0050209:4	064/2/13-18/2018/ЛА	06.08.2018
550.	50:28:0120212:12	010/2/13-01/2019/ЛА	03.06.2019
551.	50:28:0120212:17	006/2/13-18/2019/ЛА	03.06.2019
552.	50:28:0120212:6	009/2/13-18/2019/ЛА	03.06.2019
553.	50:28:0120130:3	004/2/13-01/2018/ЛА	30.07.2018
554.	50:28:0120212:15,50:28:0120212:10	005/2/13-18/2018/ЛА	29.07.2018
555.	50:28:0120212:4	008/2/13-01/2019/ЛА	03.06.2019
556.	50:28:0120124:4	007/2/13-01/201/ЛА	03.06.2019
557.	50:28:0000000:49920	001/2/13-20/2018/ЛА	10.12.2018
558.	50:28:0000000:49945	003/2/13-08/2018/ЛА	14.12.2018
559.	50:28:0000000:48242,50:28:0070101:1391	005/2/13-22/2018/ЛА	14.12.2018
560.	50:28:0050421:1489,50:28:0050421:1488	002/2/13-07/2018/ЛА	18.08.2018
561.	50:28:0070232:167	001/2/13-08/2018/ЛА	14.12.2018
562.	50:28:0070106:164	008/2/13-02/2018/ЛА	14.12.2018
563.	50:28:0000000:624	001/2/13-18/2018/ЛА	08.02.2018
564.	50:28:0000000:112,50:28:0070101:544,50:28:0000000:111,50:28:0000000:110,50:28:0000000:109	002/2/13-22/2018/ЛА	06.08.2018
565.	50:28:0110220:13	024/2/13-18/2018/ЛА	04.06.2018
566.	50:28:0070111:97,50:28:0070111:149	007/2/13-02/2018/ЛА	31.08.2018
567.	50:28:0000000:96	001/2/13-22/2018/ЛА	06.08.2018
568.	50:28:0070235:1	014/2/13-06/2019/ЛА	13.05.2019
569.	50:28:0120130:2	002/2/13-24/2018/ЛА	30.07.2018
570.	50:28:0120129:1	005/2/13-15/2018/ЛА	30.07.2018
571.	50:28:0120130:3,50:28:0120129:2,50:28:0120127:7,50:28:0120125:5	001/2/13-24/2018/ЛА	30.07.2018
572.	50:28:0110327:3	025/2/13-18/2018/ЛА	04.06.2018
573.	50:28:0110220:7	023/2/13-18/2018/ЛА	04.06.2018
574.	50:28:0110220:5	022/2/13-18/2018/ЛА	04.06.2018
575.	50:28:0070107:13,50:28:0070107:9	003/2/13-22/2018/ЛА	06.08.2018
576.	50:28:0060122:3	001/2/13-07/2018/ЛА	18.06.2018
577.	50:28:0110327:3	002/2/13-01/2018/ЛА	04.06.2018
578.	50:28:0110220:7,50:28:0110220:5	001/2/13-01/2018/ЛА	04.06.2018
579.	50:28:0110150:2830	015/2/13-18/2019/ЛА НЕ ВЕРНЫЙ № ЗУ В АКТЕ!!!	15.04.2019
580.	50:28:0110150:2829	014/2/13-18/2019/ЛА НЕ ВЕРНЫЙ № ЗУ В АКТЕ!!!	15.04.2019
581.	50:28:0110150:2828	013/2/13-18/2019/ЛА	15.04.2019
582.	50:28:0110150:2825	012/2/13-18/2019/ЛА НЕ ВЕРНЫЙ № ЗУ В АКТЕ!!!	15.04.2019
583.	50:28:0110150:2836	011/2/13-18/2019/ЛА НЕ ВЕРНЫЙ № ЗУ В АКТЕ!!!	15.04.2019
584.	50:28:0110150:2835	010/2/13-18/2019/ЛА НЕ ВЕРНЫЙ № ЗУ В АКТЕ!!!	15.04.2019
585.	50:28:0110150:2834	009/2/13-18/2019/ЛА	15.04.2019
586.	50:28:0110150:2831	008/2/13-18/2019/ЛА	15.04.2019
587.	50:28:0110150:2839	006/2/13-18/2019/ЛА	15.04.2019
588.	50:28:0110150:2790	005/2/13-18/2019/ЛА	15.04.2019
589.	50:28:0110150:2782	004/2/13-18/2019/ЛА	15.04.2019
590.	50:28:0110150:2832	002/2/13-18/2019/ЛА	15.04.2019

**Приложение 6.** Территории, предлагаемые для включения в особые экономические зоны

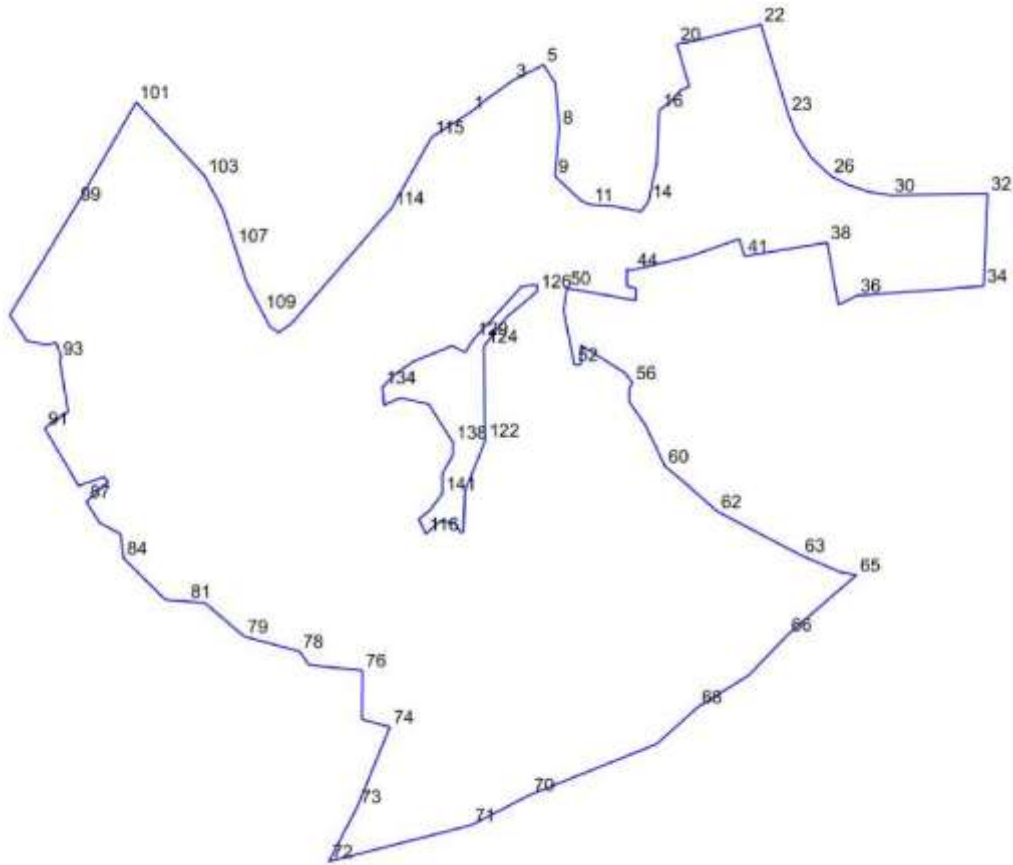


№	X	Y
1	2209028.73	409723.77
2	2209689.61	409740.14
3	2210082.35	409746.14
4	2210277.34	409755.0
5	2210798.57	409851.15
6	2210888.82	409867.77
7	2210864.19	408967.88
8	2210942.65	407596.23
9	2210960.38	407447.35
10	2210971.21	407366.34
11	2210984.02	407270.52
12	2210939.81	407268.59
13	2210942.05	407271.08
14	2210940.56	407272.41
15	2210937.01	407268.46
16	2210923.89	407267.89
17	2210893.97	407264.72
18	2210855.93	407250.92

№	X	Y
19	2210637.73	407212.63
20	2210204.8	407139.28
21	2209996.58	407104.0
22	2209909.6	407089.26
23	2209798.18	407070.38
24	2209777.44	407066.89
25	2209786.89	407078.23
26	2209794.61	407087.49
27	2209668.42	407184.04
28	2209668.77	407187.92
29	2209707.94	407624.57
30	2209686.57	407913.25
31	2209447.43	408053.65
32	2209325.51	408078.35
33	2209323.03	408078.03
34	2209257.52	408069.36
35	2209097.65	408193.35
36	2209048.35	408253.33

№	X	Y
37	2209063.09	408320.27
38	2209000.98	408586.72
39	2208887.51	408834.89
40	2208921.13	409130.09
41	2209308.32	409110.0
42	2209343.48	408942.27
43	2209506.19	408955.32
44	2209693.5	408985.96
45	2209679.24	409098.67
46	2209665.44	409207.74
47	2209649.7	409332.18
48	2209541.39	409359.03
49	2209472.77	409394.28
50	2209438.89	409421.57
51	2209300.32	409417.56
52	2209136.78	409411.15
53	2209015.38	409430.29
54	2209027.48	409696.18





№	X	Y
1	2207415.53	409974.51
2	2207465.45	410014.84
3	2207546.45	410072.7
4	2207598.95	410099.82
5	2207641.49	410121.8
6	2207651.08	410106.76
7	2207678.0	410064.52
8	2207690.58	409927.94
9	2207676.74	409777.51
10	2207757.84	409701.59
11	2207787.34	409688.95
12	2207861.79	409684.03
13	2207942.57	409667.88
14	2207966.45	409699.48
15	2207991.74	409820.3
16	2207999.46	409981.14
17	2208033.88	410006.43
18	2208066.19	410043.66
19	2208092.6	410053.46
20	2208053.76	410185.17
21	2208077.03	410187.92
22	2208313.69	410245.83
23	2208398.01	409969.74

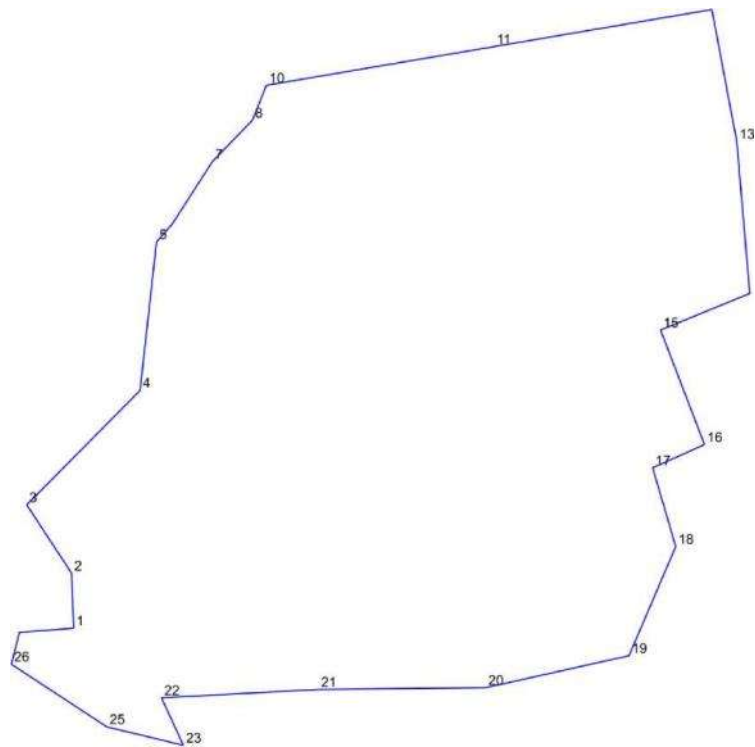
№	X	Y
24	2208420.53	409911.18
25	2208468.31	409835.95
26	2208529.0	409778.76
27	2208530.4	409777.44
28	2208583.27	409751.01
29	2208646.11	409729.1
30	2208715.52	409718.44
31	2208844.66	409720.59
32	2209014.7	409723.41
33	2209013.52	409696.31
34	2209002.29	409438.73
35	2208868.06	409427.01
36	2208611.14	409408.87
37	2208553.19	409380.38
38	2208518.57	409572.35
39	2208517.23	409572.13
40	2208514.39	409571.66
41	2208262.72	409530.18
42	2208247.51	409583.51
43	2208094.93	409530.22
44	2207920.92	409488.25
45	2207900.5	409489.7
46	2207899.13	409489.8

№	X	Y
47	2207899.31	409438.71
48	2207928.92	409429.42
49	2207926.53	409393.76
50	2207714.25	409431.41
51	2207703.85	409362.18
52	2207736.97	409195.44
53	2207756.97	409195.44
54	2207756.97	409255.44
55	2207892.49	409170.38
56	2207916.86	409138.66
57	2207906.22	409121.73
58	2207905.91	409081.73
59	2207957.26	409007.82
60	2208017.12	408881.26
61	2208071.56	408836.47
62	2208179.79	408741.27
63	2208438.72	408606.01
64	2208559.69	408554.46
65	2208609.09	408545.48
66	2208397.13	408361.81
67	2208277.23	408236.52
68	2208119.72	408138.29
69	2207990.84	408023.33

№	X	Y
70	2207601.39	407867.33
71	2207418.74	407773.2
72	2206978.21	407660.94
73	2207066.21	407830.41
74	2207166.82	408076.32
75	2207080.6	408099.67
76	2207081.5	408251.0
77	2206917.14	408267.62
78	2206886.83	408309.83
79	2206715.96	408355.86
80	2206594.81	408459.18
81	2206539.93	408464.08
82	2206473.3	408468.64
83	2206444.62	408497.04
84	2206343.22	408597.24
85	2206334.31	408671.92
86	2206269.64	408706.64
87	2206228.14	408772.02
88	2206296.43	408833.7
89	2206281.95	408848.18
90	2206204.22	408821.11
91	2206099.11	408998.61
92	2206171.81	409050.22
93	2206145.06	409214.49
94	2206151.45	409217.4

№	X	Y
95	2206135.12	409263.09
96	2206103.83	409256.67
97	2206044.35	409268.62
98	2205991.17	409348.25
99	2206199.47	409691.71
100	2206274.23	409819.4
101	2206382.14	410005.81
102	2206389.37	409998.04
103	2206593.9	409778.18
104	2206598.11	409770.31
105	2206607.51	409752.74
106	2206649.79	409673.75
107	2206686.25	409563.04
108	2206722.7	409452.32
109	2206771.04	409359.49
110	2206777.5	409347.24
111	2206795.56	409313.0
112	2206823.25	409294.12
113	2206862.9	409323.07
114	2207172.26	409679.32
115	2207295.94	409898.04
116	2207277.75	408672.15
117	2207320.82	408710.93
118	2207367.1	408708.73
119	2207384.58	408676.89

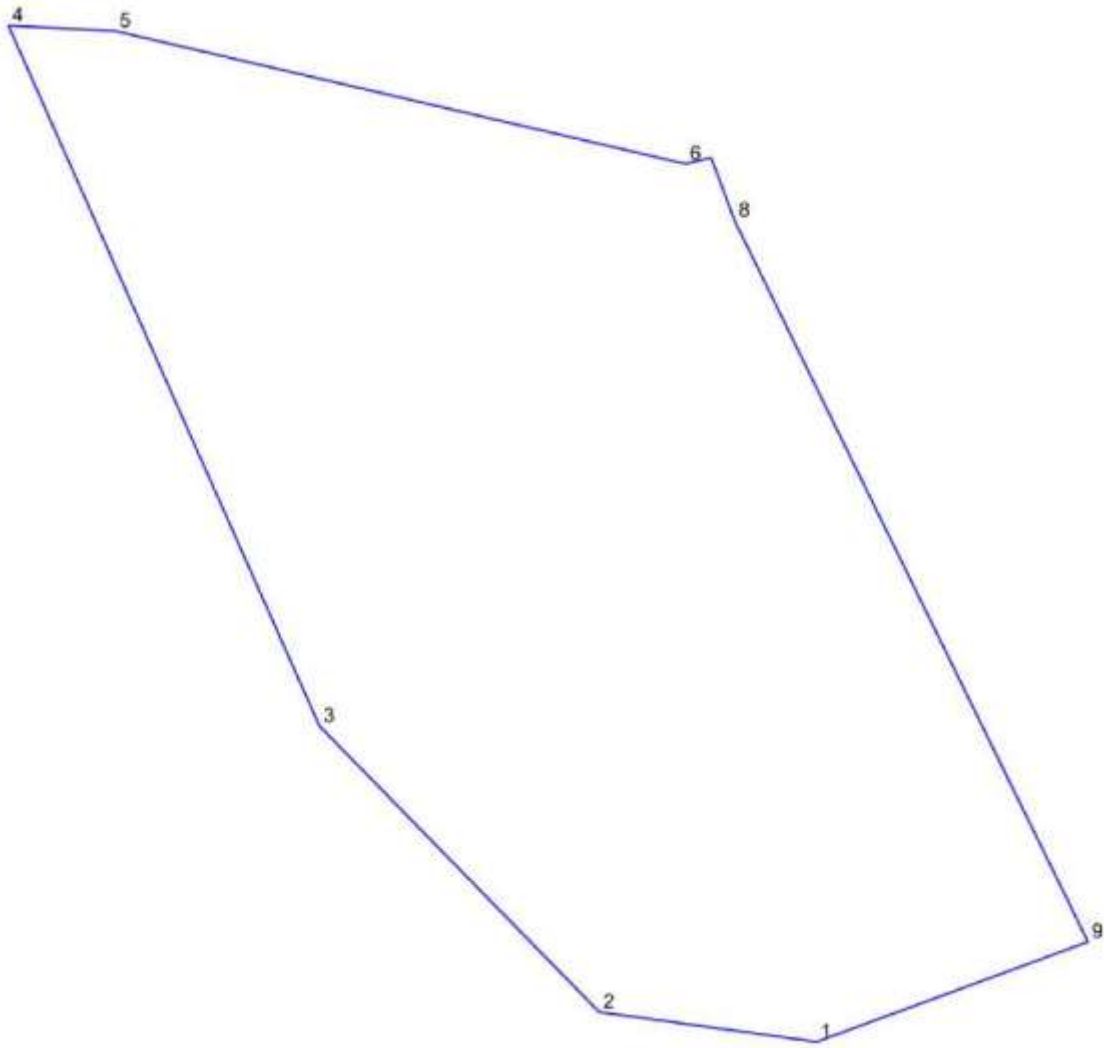
№	X	Y
120	2207394.11	408679.13
121	2207398.7	408804.09
122	2207461.56	408961.43
123	2207459.52	409037.63
124	2207457.38	409251.85
125	2207528.26	409342.35
126	2207623.02	409422.44
127	2207622.27	409441.84
128	2207574.75	409437.43
129	2207426.9	409275.4
130	2207399.14	409232.95
131	2207359.19	409253.64
132	2207239.33	409204.85
133	2207181.22	409164.67
134	2207143.06	409125.06
135	2207148.85	409070.37
136	2207199.02	409092.9
137	2207286.82	409073.1
138	2207361.93	408954.96
139	2207361.05	408914.97
140	2207328.97	408859.0
141	2207328.86	408796.99
142	2207291.01	408746.1
143	2207256.37	408717.99



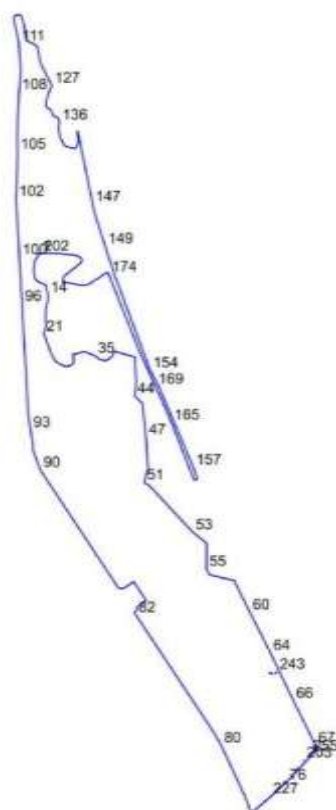
№	X	Y
1	2209380.12	405978.32
2	2209376.08	406086.09
3	2209288.07	406220.36
4	2209510.4	406444.91
5	2209542.68	406736.33
6	2209573.17	406770.72
7	2209652.48	406894.08
8	2209730.53	406974.65
9	2209750.06	407023.14

№	X	Y
10	2209758.24	407043.43
11	2210204.62	407119.35
12	2210632.01	407192.04
13	2210681.06	406933.23
14	2210706.43	406635.08
15	2210531.46	406563.32
16	2210617.69	406338.62
17	2210516.04	406292.99
18	2210561.17	406138.37

№	X	Y
19	2210469.61	405924.44
20	2210188.11	405861.62
21	2209860.19	405858.15
22	2209552.4	405841.79
23	2209595.29	405748.68
24	2209594.17	405749.02
25	2209445.24	405784.77
26	2209257.98	405907.64
27	2209273.7	405970.23



<b>№</b>	<b>X</b>	<b>Y</b>
1	2212348.17	406281.46
2	2212290.75	406289.31
3	2212216.92	406364.69
4	2212134.78	406549.32
5	2212163.05	406547.86
6	2212313.62	406512.84
7	2212320.32	406514.48
8	2212326.5	406497.89
9	2212419.78	406307.82



№	X	Y
1	2211085.34	408606.02
2	2211085.29	408605.94
3	2211064.32	408608.2
4	2211085.29	408605.94
5	2211077.88	408593.62
6	2211069.43	408582.74
7	2211056.45	408559.08
8	2211050.34	408525.48
9	2211048.05	408489.59
10	2211057.98	408444.54
11	2211073.24	408428.5
12	2211122.88	408404.83
13	2211126.56	408405.01
14	2211138.1	408341.44
15	2211139.54	408333.52
16	2211139.37	408308.12
17	2211136.99	408299.61
18	2211125.21	408253.03
19	2211123.63	408192.39
20	2211128.06	408139.88
21	2211110.86	408092.05
22	2211125.91	408061.9
23	2211125.49	408058.7

№	X	Y
24	2211149.59	407993.27
25	2211168.69	407944.4
26	2211188.54	407914.62
27	2211219.08	407896.29
28	2211248.86	407883.31
29	2211271.01	407884.84
30	2211297.73	407900.11
31	2211300.02	407911.57
32	2211299.75	407939.36
33	2211297.48	407960.16
34	2211371.01	407977.95
35	2211437.53	407951.76
36	2211464.76	407928.16
37	2211505.21	407920.35
38	2211525.75	407930.62
39	2211547.03	407949.37
40	2211560.44	407980.63
41	2211691.54	407942.97
42	2211692.18	407927.13
43	2211698.33	407764.41
44	2211690.2	407693.94
45	2211729.9	407653.47
46	2211737.7	407648.83

№	X	Y
47	2211761.18	407430.56
48	2211762.58	407417.55
49	2211771.48	407250.08
50	2211772.78	407225.63
51	2211749.47	407139.74
52	2211781.81	407119.47
53	2212057.78	406821.08
54	2212145.59	406750.6
55	2212143.94	406586.06
56	2212163.05	406547.86
57	2212313.62	406512.84
58	2212320.32	406514.48
59	2212326.5	406497.89
60	2212419.78	406307.82
61	2212434.28	406278.92
62	2212466.0	406215.7
63	2212496.62	406154.69
64	2212550.37	406047.58
65	2212618.23	405904.28
66	2212695.65	405740.81
67	2212835.64	405456.37
68	2212827.17	405456.36
69	2212827.17	405446.36

№	X	Y
70	2212837.17	405446.36
71	2212837.15	405453.31
72	2212839.13	405449.28
73	2212844.4	405428.75
74	2212803.07	405383.58
75	2212775.62	405353.61
76	2212651.48	405218.07
77	2212549.0	405124.38
78	2212428.2	405020.54
79	2212392.61	405118.59
80	2212237.8	405455.23
81	2212183.5	405549.36
82	2211697.18	406290.3
83	2211687.69	406308.92
84	2211701.26	406318.84
85	2211705.8	406344.67
86	2211762.81	406382.0
87	2211682.81	406504.12
88	2211613.96	406458.23
89	2211587.15	406461.66
90	2211091.09	407219.61
91	2211043.87	407347.4
92	2211041.17	407397.68
93	2211028.95	407476.33
94	2211019.54	407528.99
95	2211013.06	407590.69
96	2210974.38	408285.47
97	2210975.51	408320.08
98	2210972.15	408325.46
99	2210970.76	408350.47
100	2210957.8	408583.23
101	2210955.76	408619.89
102	2210936.98	408957.19
103	2210937.56	408985.5
104	2210939.18	408988.73
105	2210946.54	409259.04
106	2210943.96	409307.04
107	2210947.47	409483.09
108	2210955.48	409642.0
109	2210959.31	409674.59
110	2210966.83	409776.84
111	2210954.42	409953.82
112	2210945.05	410004.25
113	2210923.55	410102.19
114	2210923.89	410122.8
115	2210932.39	410131.75
116	2210957.54	410137.22

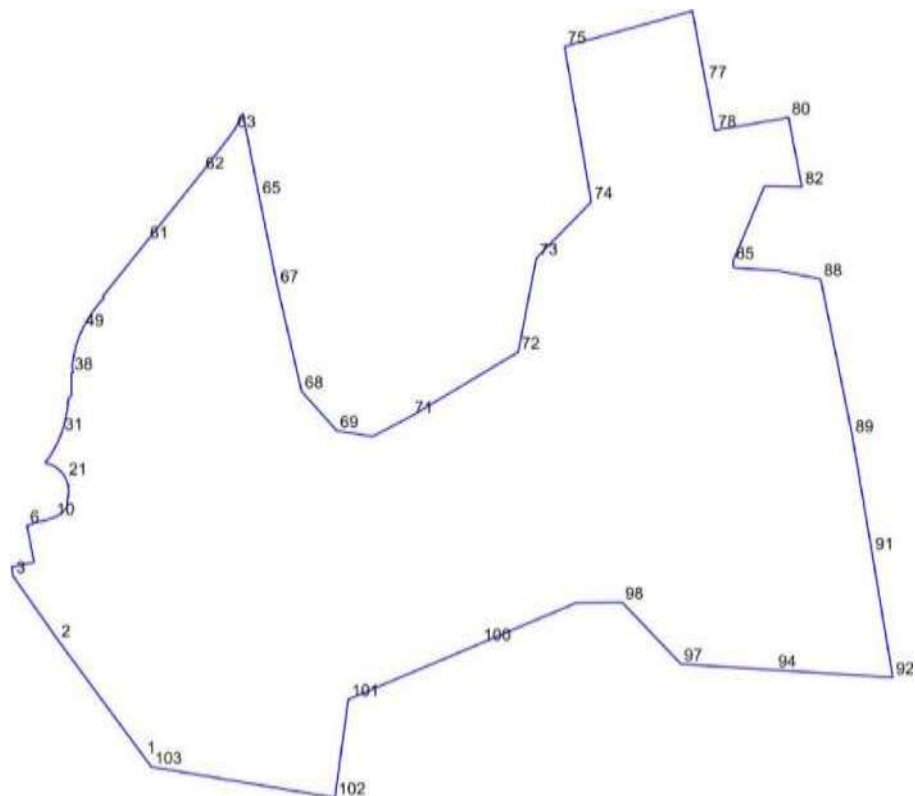
№	X	Y
117	2210968.01	410130.62
118	2210980.85	410098.75
119	2210990.63	410052.89
120	2210998.14	409981.75
121	2211002.03	409972.43
122	2211057.07	409945.66
123	2211068.32	409932.45
124	2211077.67	409906.8
125	2211085.13	409856.27
126	2211094.89	409819.74
127	2211163.52	409683.16
128	2211152.93	409655.54
129	2211139.14	409626.5
130	2211126.02	409571.64
131	2211128.41	409547.79
132	2211140.34	409537.05
133	2211155.84	409528.71
134	2211172.54	409488.16
135	2211203.54	409476.23
136	2211211.89	409446.42
137	2211204.74	409417.79
138	2211211.27	409373.55
139	2211228.42	409325.54
140	2211246.8	409295.4
141	2211282.05	409285.33
142	2211314.32	409281.47
143	2211332.79	409317.08
144	2211324.23	409391.62
145	2211327.47	409392.82
146	2211328.95	409385.54
147	2211422.4	408923.88
148	2211432.52	408873.88
149	2211501.44	408654.04
150	2211503.62	408646.83
151	2211555.28	408488.76
152	2211557.09	408482.88
153	2211560.77	408471.99
154	2211787.26	407858.73
155	2211830.78	407779.1
156	2211836.06	407768.85
157	2212060.82	407237.23
158	2212087.56	407161.38
159	2212066.03	407155.37
160	2212063.46	407162.17
161	2212007.31	407305.32
162	2211995.26	407336.05
163	2211966.23	407410.06

№	X	Y
164	2211964.08	407415.55
165	2211921.55	407523.98
166	2211918.64	407531.4
167	2211900.97	407576.45
168	2211832.86	407727.21
169	2211820.69	407754.12
170	2211819.07	407757.71
171	2211761.08	407885.98
172	2211739.7	407933.27
173	2211725.03	407965.71
174	2211524.78	408472.34
175	2211518.96	408487.06
176	2211490.21	408471.99
177	2211463.67	408451.17
178	2211429.06	408431.52
179	2211405.75	408413.96
180	2211371.25	408402.77
181	2211355.78	408403.6
182	2211343.86	408404.25
183	2211231.69	408426.65
184	2211236.04	408451.29
185	2211244.59	408464.47
186	2211321.69	408525.46
187	2211329.69	408534.04
188	2211345.08	408545.33
189	2211350.73	408556.63
190	2211355.84	408562.12
191	2211355.0	408565.18
192	2211346.6	408581.21
193	2211336.21	408583.37
194	2211327.22	408593.09
195	2211306.82	408595.48
196	2211300.79	408598.78
197	2211282.91	408598.28
198	2211205.88	408607.29
199	2211183.99	408607.07
200	2211179.38	408607.94
201	2211105.32	408608.71
202	2211094.99	408606.13
203	2212761.7	405359.56
204	2212761.7	405357.56
205	2212763.7	405357.56
206	2212763.7	405359.56
207	2212719.21	405313.51
208	2212719.21	405311.51
209	2212721.21	405311.51
210	2212721.21	405313.51

№	X	Y
211	2212677.85	405268.2
212	2212677.85	405266.2
213	2212679.85	405266.2
214	2212679.85	405268.2
215	2212637.26	405220.99
216	2212638.74	405219.65
217	2212642.65	405224.0
218	2212641.16	405225.33
219	2212594.84	405178.02
220	2212594.84	405176.02
221	2212596.84	405176.02
222	2212596.84	405178.02
223	2212572.21	405149.46
224	2212572.21	405147.46
225	2212574.21	405147.46
226	2212574.21	405149.46

№	X	Y
227	2212548.1	405129.2
228	2212548.1	405127.2
229	2212550.1	405127.2
230	2212550.1	405129.2
231	2212511.46	405095.04
232	2212512.94	405093.7
233	2212516.85	405098.05
234	2212515.36	405099.38
235	2212482.53	405070.14
236	2212484.01	405068.8
237	2212487.92	405073.15
238	2212486.43	405074.48
239	2212428.72	405026.43
240	2212428.72	405024.43
241	2212430.72	405024.43
242	2212430.72	405026.43

№	X	Y
243	2212590.2	405926.22
244	2212584.55	405919.21
245	2212579.06	405914.28
246	2212577.45	405914.1
247	2212579.06	405914.28
248	2212584.55	405919.21
249	2212564.68	405913.78
250	2212560.02	405914.07
251	2212548.27	405917.91
252	2212539.41	405922.57
253	2212548.27	405917.91
254	2212560.02	405914.07
255	2212800.96	405402.23
256	2212802.44	405400.89
257	2212806.35	405405.24
258	2212804.86	405406.57



№	X	Y
1	2211481.32	410228.99
2	2211251.91	410539.45
3	2211131.83	410710.11
4	2211127.86	410735.1
5	2211188.1	410747.27
6	2211168.57	410845.35

№	X	Y
7	2211186.26	410851.82
8	2211205.37	410857.29
9	2211225.8	410861.72
10	2211238.76	410865.79
11	2211250.94	410871.6
12	2211262.46	410879.88

№	X	Y
13	2211274.21	410892.43
14	2211277.02	410896.36
15	2211276.51	410906.33
16	2211275.81	410910.86
17	2211278.08	410917.71
18	2211280.46	410930.17

№	X	Y
19	2211280.71	410942.62
20	2211278.47	410956.32
21	2211272.06	410972.97
22	2211265.17	410983.81
23	2211251.75	410997.63
24	2211238.87	411005.84
25	2211228.5	411010.28
26	2211217.34	411013.09
27	2211228.08	411027.64
28	2211238.31	411044.03
29	2211246.46	411058.85
30	2211254.41	411075.84
31	2211261.23	411092.82
32	2211266.39	411108.29
33	2211272.93	411133.28
34	2211276.02	411150.64
35	2211278.38	411169.81
36	2211279.71	411184.02
37	2211288.01	411193.67
38	2211287.5	411253.86
39	2211292.43	411254.62
40	2211290.81	411264.83
41	2211290.25	411274.46
42	2211291.45	411283.68
43	2211293.24	411294.05
44	2211295.8	411306.91
45	2211299.1	411321.22
46	2211301.63	411330.33
47	2211305.72	411342.54

№	X	Y
48	2211309.75	411352.99
49	2211317.1	411369.99
50	2211320.86	411376.88
51	2211323.88	411382.4
52	2211326.88	411387.77
53	2211330.26	411393.81
54	2211340.97	411410.85
55	2211351.46	411426.07
56	2211352.01	411426.87
57	2211353.84	411429.09
58	2211366.26	411444.17
59	2211376.17	411452.49
60	2211370.87	411456.82
61	2211489.89	411605.05
62	2211638.96	411790.39
63	2211724.33	411901.42
64	2211747.33	411946.53
65	2211791.35	411724.49
66	2211809.18	411636.79
67	2211839.56	411487.38
68	2211904.98	411204.13
69	2211999.72	411098.8
70	2212095.75	411083.82
71	2212199.27	411138.04
72	2212485.82	411309.45
73	2212534.26	411560.37
74	2212681.56	411710.33
75	2212609.9	412125.68
76	2212952.57	412220.35

№	X	Y
77	2212987.42	412033.45
78	2213012.46	411901.79
79	2213121.09	411920.53
80	2213210.72	411936.0
81	2213220.79	411881.27
82	2213246.42	411750.38
83	2213156.67	411752.66
84	2213145.8	411752.94
85	2213060.85	411549.67
86	2213063.52	411534.74
87	2213179.12	411527.02
88	2213296.41	411504.56
89	2213380.91	411086.73
90	2213392.53	411018.58
91	2213434.09	410773.2
92	2213489.72	410439.59
93	2213422.32	410443.85
94	2213174.01	410459.56
95	2213097.35	410464.41
96	2213081.51	410465.41
97	2212922.04	410475.48
98	2212763.83	410640.76
99	2212640.42	410638.54
100	2212383.95	410530.3
101	2212030.43	410381.1
102	2211994.16	410118.35
103	2211502.28	410200.63



МСЭД



## КОМИТЕТ ЛЕСНОГО ХОЗЯЙСТВА МОСКОВСКОЙ ОБЛАСТИ

бульвар Строителей, д. 1, г. Красногорск,  
Московская область, 143407

тел. (498) 602-18-42  
факс (498) 602-18-43  
e-mail: mosoblkomies@mosreg.ru

28.07.2021

Исх-22544/28-08

Первому заместителю председателя  
Комитета по архитектуре и  
градостроительству Московской  
области

Н.Н. Зыковой

Уважаемая Надежда Николаевна!

В соответствии с Вашим письмом от 21.07.2021 № 27Исх-15361/06-02 Комитет лесного хозяйства Московской области (далее-Комитет) рассмотрел в пределах компетенции материалы проекта внесения изменений в генеральный план городского округа Домодедово Московской области (далее — Проект генерального плана), сообщает.

Проектом Генерального плана не предусмотрено включение в границы населенных пунктов, входящих в состав городского округа, земельных участков из состава земель лесного фонда.


При подготовке заключения на Генеральный план Комитетом рассмотрены земельные участки, с категорией отличной от «земель лесного фонда», которые ранее имели пересечения с землями лесного фонда по данным государственного лесного реестра.

По части земельных участков, на основании представленных документов, принято решение о соответствии требованиям статьи 5 Федерального закона № 280-ФЗ от 29.07.2017 «О внесении изменений в отдельные законодательные акты Российской Федерации в целях устранения противоречий в сведениях государственных реестров и установления принадлежности земельного участка к определенной категории земель» (далее-280ФЗ) и составлены акты об исключении земельных участков из государственного лесного реестра.

С учетом Федерального закона от 30.04.2021 N 120-ФЗ "О внесении изменений в Федеральный закон "О государственной регистрации недвижимости" и отдельные законодательные акты Российской Федерации" Комитет согласовывает материалы проекта внесения изменений в Проект генерального плана городского округа Домодедово Московской области.

Первый заместитель председателя Комитета  
Лесного хозяйства Московской области

Д.Ю. Капиталинин



И.С. Штреков  
8(498)602-15-42 доб. 59036

Приложение 8. Распоряжение Правительства Московской области от 17.03.2021 № 150-РП «Об утверждении предложений относительно местоположения границ населенных пунктов, образуемых из военных городков, в городском округе Домодедово Московской области»



**ПРАВИТЕЛЬСТВО  
МОСКОВСКОЙ ОБЛАСТИ**

**РАСПОРЯЖЕНИЕ**

17.03.2021 № 150-РП

г. Красногорск

**Об утверждении предложений относительно местоположения границ населенных пунктов, образуемых из военных городков, в городском округе Домодедово Московской области**

В соответствии с Градостроительным кодексом Российской Федерации:

1. Утвердить прилагаемые предложения комиссии по определению границ населенных пунктов, образуемых из лесных поселков или военных городков, а также определению местоположения границ земельных участков, на которых расположены объекты недвижимого имущества, на которые возникли права граждан и юридических лиц, в целях их перевода из земель лесного фонда в земли населенных пунктов городского округа Домодедово относительно:

1) местоположения границ населенного пункта д. Долматово городского округа Домодедово Московской области, образуемого с учетом включения военного городка, расположенного в квартале 12, выделы 7, 8, 13, 17, 34, 38 (площадь наложения 19,47 га) Мещерского участкового лесничества;

2) местоположения границ населенного пункта с. Шубино городского округа Домодедово Московской области, образуемого с учетом включения военного городка, расположенного в квартале 43, выделы 16, 17, 19, 25 (площадь наложения 2,72 га), в квартале 52, выделы 3, 4, 5, 6, 7, 8, 9, 11, 12, 13, 14, 15, 17 (площадь наложения 17,66 га) Сельвачевского участкового лесничества.

2. Комитету по архитектуре и градостроительству Московской области:

1) направить главе городского округа Домодедово Московской области предложения, указанные в пункте 1 настоящего распоряжения;

2) учесть предложения, указанные в подпункте 1 пункта 1 настоящего распоряжения, при подготовке карты границ населенных пунктов и функциональных

014430 \*

зон в составе генерального плана городского округа Домодедово Московской области применительно к населенному пункту – деревня Долматово;

3) учесть предложения, указанные в подпункте 2 пункта 1 настоящего распоряжения, при подготовке карты границ населенных пунктов и функциональных зон в составе генерального плана городского округа Домодедово Московской области применительно к населенному пункту – село Шубино.

3. Главному управлению по информационной политике Московской области обеспечить официальное опубликование настоящего распоряжения на Интернет-портале Правительства Московской области.

4. Контроль за выполнением настоящего распоряжения возложить на заместителя Председателя Правительства Московской области Фомина М.А.

Губернатор  
Московской области



А.Ю. Воробьев

## УТВЕРЖДЕНЫ

распоряжением Правительства  
Московской области

от 17.03.2021 № 150-РП

### ПРЕДЛОЖЕНИЯ

комиссии по определению границ населенных пунктов, образуемых из лесных поселков или военных городков, а также определению местоположения границ земельных участков, на которых расположены объекты недвижимого имущества, на которые возникли права граждан и юридических лиц, в целях их перевода из земель лесного фонда в земли населенных пунктов городского округа Домодедово

1. Местоположения границ населенного пункта д. Долматово городского округа Домодедово Московской области, образуемого с учетом включения земельных участков лесного фонда, расположенных в квартале 12, выделы 7, 8, 13, 17, 34, 38 (площадь паложения 19,47 га) Мещерского участкового лесничества (координатное описание)

Обозначение характерных точек части границы	Координаты, м	
	X	Y
1	2	3
Контур № 1		
1	420108.44	2202060.48
2	420065.23	2202076.73
3	420025.29	2202124.25
4	419999.25	2202131.09
5	419942.25	2202107.1
6	419892.23	2202199.12
7	419857.86	2202264.19
8	419884.52	2202291.97
9	419884.53	2202295.55
10	419891.62	2202300.13
11	419940.35	2202539.95
12	419943.04	2202550.35
13	419979.59	2202557.12
14	420230.43	2202618.41
15	420244.89	2202616.26

16	420254.99	2202607.61
17	420263.39	2202592.59
18	420274.89	2202574.79
19	420276.56	2202566.43
20	420271.46	2202563.28
21	420281.15	2202558.47
22	420310.69	2202543.86
23	420334.93	2202531.87
24	420352.66	2202522.65
25	420365.16	2202512.17
26	420396.84	2202454.24
27	420414.26	2202424.67
28	420440.29	2202380.46
29	420420.29	2202368.36
30	420386.39	2202365.53
31	420390.13	2202350.11
32	420294.32	2202292.14
33	420204.35	2202236.22
34	420230.54	2202193.21
35	420186.51	2202163.31
36	420188.2	2202160.1
37	420185.82	2202158.93
38	420202.83	2202124.26
39	420164.48	2202096.34
1	420108.44	2202060.48
Контур № 2		
40	420420.29	2202368.36
41	420390.13	2202350.11
42	420386.39	2202365.53
40	420420.29	2202368.36
Контур № 3		
43	420447.54	2202384.85
44	420440.29	2202380.46
45	420414.26	2202424.67
46	420423.26	2202428.03
43	420447.54	2202384.85
Контур № 4		
47	420205.89	2202126.49
48	420202.83	2202124.26
49	420185.82	2202158.93
50	420188.2	2202160.1
47	420205.89	2202126.49

Контур № 5		
51	419891.62	2202300.13
52	419884.53	2202295.55
53	419884.55	2202305.77
51	419891.62	2202300.13
Контур № 6		
54	420423.26	2202428.03
55	420414.26	2202424.67
56	420396.84	2202454.24
57	420397.6	2202454.48
58	420403	2202444.65
59	420413.04	2202446.21
54	420423.26	2202428.03

2. Местоположения границ населенного пункта с. Шубино городского округа Домодедово Московской области, образуемого с учетом включения земельных участков лесного фонда, расположенных в квартале 43, выделы 16, 17, 19, 25 (площадь наложения 2,72 га), в квартале 52, выделы 3, 4, 5, 6, 7, 8, 9, 11, 12, 13, 14, 15, 17 (площадь наложения 17,66 га) Сельвачевского участкового лесничества (координатное описание)

Обозначение характерных точек части границы	Координаты, м	
	X	Y
1	2	3
Контур № 1		
1	427546.6	2218656.61
2	427544.29	2218656.53
3	427540.7	2218657.43
4	427536.93	2218659.38
5	427532.08	2218663
6	427526.26	2218668.62
7	427519.79	2218676.13
8	427511.91	2218686.74
9	427505.27	2218696.89
10	427558.11	2218776.76
11	427569.95	2218772.87
12	427581.01	2218768.21
13	427589.27	2218763.71
14	427595.18	2218759.37
15	427598.77	2218755.56
16	427600.58	2218752.51
17	427601.84	2218749.19

18	427603.36	2218742.65
19	427603.72	2218737.02
20	427603.09	2218731.56
21	427602.16	2218728.51
22	427598.17	2218718.72
23	427592	2218705.64
24	427585.68	2218694.48
25	427579.36	2218685.08
26	427572.03	2218675.79
27	427565.03	2218668.12
28	427560.78	2218664.16
29	427554.8	2218659.89
30	427550.04	2218657.57
1	427546.6	2218656.61
Контур № 2		
31	427580.98	2218873.92
32	427552.71	2218833.88
33	427546.39	2218885.78
34	427543.05	2218909.79
35	427535.72	2218921.14
36	427530.27	2218921.96
37	427539	2218988.46
38	427541.09	2218988.66
39	427595.97	2218968.2
31	427580.98	2218873.92
Контур № 3		
40	427580.98	2218611.2
41	427566.5	2218562.66
42	427556.08	2218562.71
43	427558.34	2218574.34
44	427560.75	2218590.62
45	427562.11	2218604.67
46	427562.52	2218618.73
47	427561.95	2218630.38
48	427560.59	2218640.64
49	427560	2218642.15
50	427558.14	2218643.94
51	427554.9	2218645.27
52	427551.04	2218645.78
53	427547.12	2218645.46
54	427543.69	2218644.31
55	427541.56	2218642.65
56	427540.85	2218641.49



57	427546.6	2218656.61
58	427550.04	2218657.57
59	427554.8	2218659.89
60	427560.78	2218664.16
61	427565.03	2218668.12
62	427572.03	2218675.79
63	427579.36	2218685.08
64	427585.68	2218694.48
65	427592	2218705.64
66	427598.17	2218718.72
67	427602.16	2218728.51
68	427603.09	2218731.56
69	427603.72	2218737.02
70	427603.36	2218742.65
71	427601.84	2218749.19
72	427600.58	2218752.51
73	427598.77	2218755.56
74	427595.18	2218759.37
75	427589.27	2218763.71
76	427581.01	2218768.21
77	427569.95	2218772.87
78	427558.11	2218776.76
79	427585.62	2218818.35
80	427594.92	2218834.21
81	427598.17	2218854.77
82	427616.84	2218843.17
83	427630.95	2218748.18
84	427590.82	2218665.23
85	427577.76	2218616.65
40	427580.98	2218611.2
Контур № 4		
86	427685.04	2218468.52
87	427684.4	2218469.73
88	427680.13	2218474.07
89	427641.37	2218582.25
90	427634.34	2218642.7
91	427589.32	2218639.13
92	427580.98	2218611.2
93	427577.76	2218616.65
94	427590.82	2218665.23
95	427630.95	2218748.18
96	427616.84	2218843.17
97	427598.17	2218854.77

98	427615.02	2218961.1
99	427651.72	2218947.42
100	427894.1	2219105.89
101	427910.61	2218647.81
102	427910.98	2218637.51
103	427834.71	2218631.28
104	427815.31	2218631.07
105	427792.51	2218613.67
106	427784.07	2218612.79
107	427770.14	2218629.29
108	427741.89	2218625.26
109	427733.98	2218605.21
110	427721.13	2218583.79
111	427717.53	2218574.3
112	427725.21	2218563.3
113	427744.6	2218561.99
114	427754.52	2218476.6
86	427685.04	2218468.52
Контур № 5		
115	427925.13	2218648.54
116	427910.61	2218647.81
117	427894.1	2219105.89
118	427930.88	2219129.94
119	427933.45	2219128.55
120	427946.48	2219019.67
121	427932	2219016.81
122	427995.83	2218805.06
123	427949.76	2218722.96
124	427950.83	2218649.81
115	427925.13	2218648.54
Контур № 6		
125	427933.11	2219131.4
126	427933.45	2219128.55
127	427930.88	2219129.94
125	427933.11	2219131.4
Контур № 7		
128	427941.33	2218629.24
129	427925.13	2218648.54
130	427950.83	2218649.81
131	427951.11	2218630.26
128	427941.33	2218629.24
Контур № 8		
132	427418.2	2218565.28

133	427406.2	2218547.14
134	427397.85	2218552.56
135	427555.78	2218800.89
136	427554.21	2218807.12
137	427568.64	2218828.93
138	427575.76	2218841.07
139	427580.98	2218873.92
140	427595.97	2218968.2
141	427615.02	2218961.1
142	427598.17	2218854.77
143	427594.92	2218834.21
144	427585.62	2218818.35
145	427558.11	2218776.76
146	427505.27	2218696.89
132	427418.2	2218565.28
Контур № 9		
147	427539	2218988.46
148	427539.13	2218989.39
149	427541.09	2218988.66
147	427539	2218988.46
Контур № 10		
150	427568.64	2218828.93
151	427554.21	2218807.12
152	427528.56	2218908.98
153	427530.27	2218921.96
154	427535.72	2218921.14
155	427543.05	2218909.79
156	427546.39	2218885.78
157	427552.71	2218833.88
158	427580.98	2218873.92
159	427575.76	2218841.07
150.	427568.64	2218828.93
Контур № 11		
160	427428.63	2218532.58
161	427406.2	2218547.14
162	427418.2	2218565.28
163	427439.28	2218562.18
164	427435.05	2218554.94
165	427431.75	2218547.52
166	427429.7	2218540.82
167	427428.64	2218534.25
168	427428.63	2218532.58
169	427481.86	2218510.04

170	427483.86	2218512.86
171	427488.12	2218520.19
172	427491.47	2218527.84
173	427493.29	2218534.25
174	427493.87	2218538.48
175	427494.96	2218566
176	427507.79	2218563.31
177	427507.28	2218561.3
178	427507.62	2218559.07
179	427508.9	2218557.14
180	427511.51	2218555.19
181	427515.75	2218553.39
182	427522.56	2218551.8
183	427531.05	2218550.87
184	427540.34	2218550.77
185	427548.25	2218551.5
186	427552.73	2218552.61
187	427554.3	2218553.56
188	427555.15	2218556.35
189	427556.08	2218562.71
190	427566.5	2218562.66
191	427564.8	2218556.97
160	427481.86	2218510.04
Контур № 12		
192	427505.27	2218696.89
193	427511.91	2218686.74
194	427519.79	2218676.13
195	427526.26	2218668.62
196	427532.08	2218663
197	427536.93	2218659.38
198	427540.7	2218657.43
199	427544.29	2218656.53
200	427546.6	2218656.61
201	427540.85	2218641.49
202	427529.71	2218614.76
203	427507.79	2218563.31
204	427494.96	2218566
205	427495.76	2218577.55
206	427496.04	2218593.14
207	427495.58	2218594.71
208	427493.19	2218597.66
209	427490.79	2218599.18
210	427488.22	2218599.86

211	427484.18	2218599.91
212	427479.96	2218598.91
213	427474.89	2218596.63
214	427469	2218592.84
215	427461.65	2218586.85
216	427451.83	2218577.37
217	427449.34	2218574.79
218	427444.3	2218569.06
219	427439.28	2218562.18
220	427418.2	2218565.28
192	427505.27	2218696.89
Контур № 13		
221	427471.97	2218504.45
222	427428.63	2218532.58
223	427428.64	2218534.25
224	427429.7	2218540.82
225	427431.75	2218547.52
226	427435.05	2218554.94
227	427439.28	2218562.18
228	427444.3	2218569.06
229	427449.34	2218574.79
230	427451.83	2218577.37
231	427461.65	2218586.85
232	427469	2218592.84
233	427474.89	2218596.63
234	427479.96	2218598.91
235	427484.18	2218599.91
236	427488.22	2218599.86
237	427490.79	2218599.18
238	427493.19	2218597.66
239	427495.58	2218594.71
240	427496.04	2218593.14
241	427495.76	2218577.55
242	427494.96	2218566
243	427493.87	2218538.48
244	427493.29	2218534.25
245	427491.47	2218527.84
246	427488.12	2218520.19
247	427483.86	2218512.86
248	427481.86	2218510.04
221	427471.97	2218504.45
Контур № 14		
249	427540.85	2218641.49

250	427541.56	2218642.65
251	427543.69	2218644.31
252	427547.12	2218645.46
253	427551.04	2218645.78
254	427554.9	2218645.27
255	427558.14	2218643.94
256	427560	2218642.15
257	427560.59	2218640.64
258	427561.95	2218630.38
259	427562.52	2218618.73
260	427562.11	2218604.67
261	427560.75	2218590.62
262	427558.34	2218574.34
263	427556.08	2218562.71
264	427555.15	2218556.35
265	427554.3	2218553.56
266	427552.73	2218552.61
267	427548.25	2218551.5
268	427540.34	2218550.77
269	427531.05	2218550.87
270	427522.56	2218551.8
271	427515.75	2218553.39
272	427511.51	2218555.19
273	427508.9	2218557.14
274	427507.62	2218559.07
275	427507.28	2218561.3
276	427507.79	2218563.31
277	427529.71	2218614.76
249	427540.85	2218641.49
Контур № 15		
278	427685.04	2218468.52
279	427682.23	2218468.2
280	427680.13	2218474.07
281	427684.4	2218469.73
278	427685.04	2218468.52
Контур № 16		
282	427911.39	2218626.11
283	427792.51	2218613.67
284	427815.31	2218631.07
285	427834.71	2218631.28
286	427910.98	2218637.51
282	427911.39	2218626.11
Контур № 17		

287	427739.24	2218608.1
288	427744.6	2218561.99
289	427725.21	2218563.3
290	427717.53	2218574.3
291	427721.13	2218583.79
292	427733.98	2218605.21
293	427741.89	2218625.26
294	427770.14	2218629.29
295	427784.07	2218612.79
287	427739.24	2218608.1
Контур № 18		
296	427911.39	2218626.11
297	427910.98	2218637.51
298	427910.61	2218647.81
299	427925.13	2218648.54
300	427941.33	2218629.24
296	427911.39	2218626.11

